



Finistère
Penn-ar-Bed



LE TRAFIC ROUTIER

sur les routes départementales du Finistère

LA FREQUENTATION CYCLABLE

sur les itinéraires cyclables départementaux
et routes départementales

DONNÉES 2022

Sommaire

Partie 1 : Le trafic routier sur les routes départementales	
Introduction – Glossaire.....	04
Commentaires généraux - chiffres essentiels.....	05
Évolution des trafics Tous Véhicules.....	06
Localisation des compteurs routiers permanents.....	07-08
Mode d'emploi du tableau des « Moyenne Journalière Mensuelle et Annuelle des compteurs permanents »	09
Moyenne Journalière Mensuelle et Annuelle des compteurs permanents	10-14
Variation saisonnière des compteurs permanents	15-16
Mode d'emploi du tableau des « Moyenne Journalière Annuelle » des compteurs permanents	17
Moyenne Journalière Annuelle tous points de mesures de 2017 à 2022	18-27
Cartes du trafic 2022	28-31
Partie 2 : La fréquentation cyclable sur les itinéraires et aménagements cyclables départementaux	
Introduction	32
Maillage du Finistère par des compteurs vélo partagés entre collectivités	32-33
Liste et localisation des compteurs vélo fixes du Conseil départemental et des itinéraires cyclables départementaux.....	34-35
Evolution de la fréquentation cyclable depuis 2018 - chiffres essentiels :	36-37
Fréquentation cyclable annuelle en 2022 et variations saisonnières et hebdomadaires	38-41
Tableaux de bord de la fréquentation cyclable de chaque compteur vélo fixe et météorologie de l'année 2022	42-60

Edito

Le Conseil départemental a décidé un plan d'investissement massif dans l'entretien de ses routes, afin de permettre aux Finistériens de se déplacer confortablement et en sécurité sur le territoire. Il a également mis en place un vaste plan de rattrapage routier, puisque reculer ces travaux d'entretien revient à devoir plus tard engager des dépenses plus coûteuses.

Nous mesurons combien les routes sont des infrastructures primordiales pour le Finistère. Elles permettent de fiabiliser les chaînes logistiques, d'attirer des entreprises dans le département et donc de développer l'activité. Elles sont également un moyen de désenclaver les territoires ruraux, développer les bassins d'emploi et de développer les secteurs essentiels. Enfin, elles répondent aux besoins des Finistériens, pour qui elles sont le moyen de déplacement le plus utilisé. Pour toutes ces raisons, le Conseil départemental mobilise des financements importants pour l'entretien des routes.

Le niveau de trafic routier pour l'année 2022 a augmenté de 4,6 % par rapport à 2021, c'est pourquoi il nous faut continuer à investir pour les routes départementales, les routes communales, les voies vertes et les voies partagées. Le développement des mobilités est un levier important pour la création d'emplois et pour la vie économique dans le Finistère. Le Département a également décidé un plan de développement des aires de covoiturage et des voies cyclables, afin de permettre aux mobilités douces de trouver toute leur place sur nos routes et dans la vie quotidienne de chacun.

Le trafic routier constitue un indicateur important pour évaluer la fréquentation de nos voies départementales et décider des travaux nécessaires. Ainsi, chaque année le Conseil départemental du Finistère recense le trafic routier sur son réseau, composé de 3 503 km de voirie, dont 57 km de 2x2 voies. Vous trouverez dans cette brochure le détail de ces relevés pour l'année 2022. Je vous en souhaite une bonne lecture.

Stéphane Le Doaré

Vice-président délégué aux infrastructures et au désenclavement

Partie 1 : Le trafic routier sur les routes départementales

Introduction

Le réseau routier départemental est découpé en 476 sections sur lesquelles sont réparties les mesures du trafic recueillies par le biais de stations de comptages permanentes et temporaires.

Les stations de comptages permanentes au nombre de 48 sont dotées de boucles magnétiques qui permettent d'avoir un recueil horaire du trafic ainsi que de différencier les véhicules légers et les poids lourds pour tous les jours de l'année. Elles sont situées sur les axes desservant les principaux bassins d'emplois du département ou sur les routes à caractère touristique.

En revanche les comptages temporaires (349 points de mesures répartis sur l'ensemble du réseau routier) sont réalisés tous les 3 à 5 ans en fonction du niveau de trafic, sur 3 périodes d'une semaine, ce qui permet de prendre en compte les variations saisonnières.

Glossaire

Terme	Signification
VL	Véhicules Légers
PL	Poids Lourds
TV	Tous Véhicules
MJM	Moyenne Journalière Mensuelle
MJA	Moyenne Journalière Annuelle
PL %	% Poids Lourds tous sens confondus
PR	Points de Repère Routier repérés par les bornes routières
PR Compteur	Localisation du point de comptage
S1, S2 et S3 (sens cumulés)	Sens croissant des PR, sens décroissant des PR, et tous sens confondus ($S3 = S1+S2$)
Variation saisonnière	% d'évolution du trafic dans l'année entre le mois le moins chargé et le mois le plus chargé

Commentaires généraux - chiffres essentiels

Pour l'année 2022, le trafic relevé par les compteurs permanents fait apparaître une baisse de 2% par rapport aux valeurs de l'année 2019.

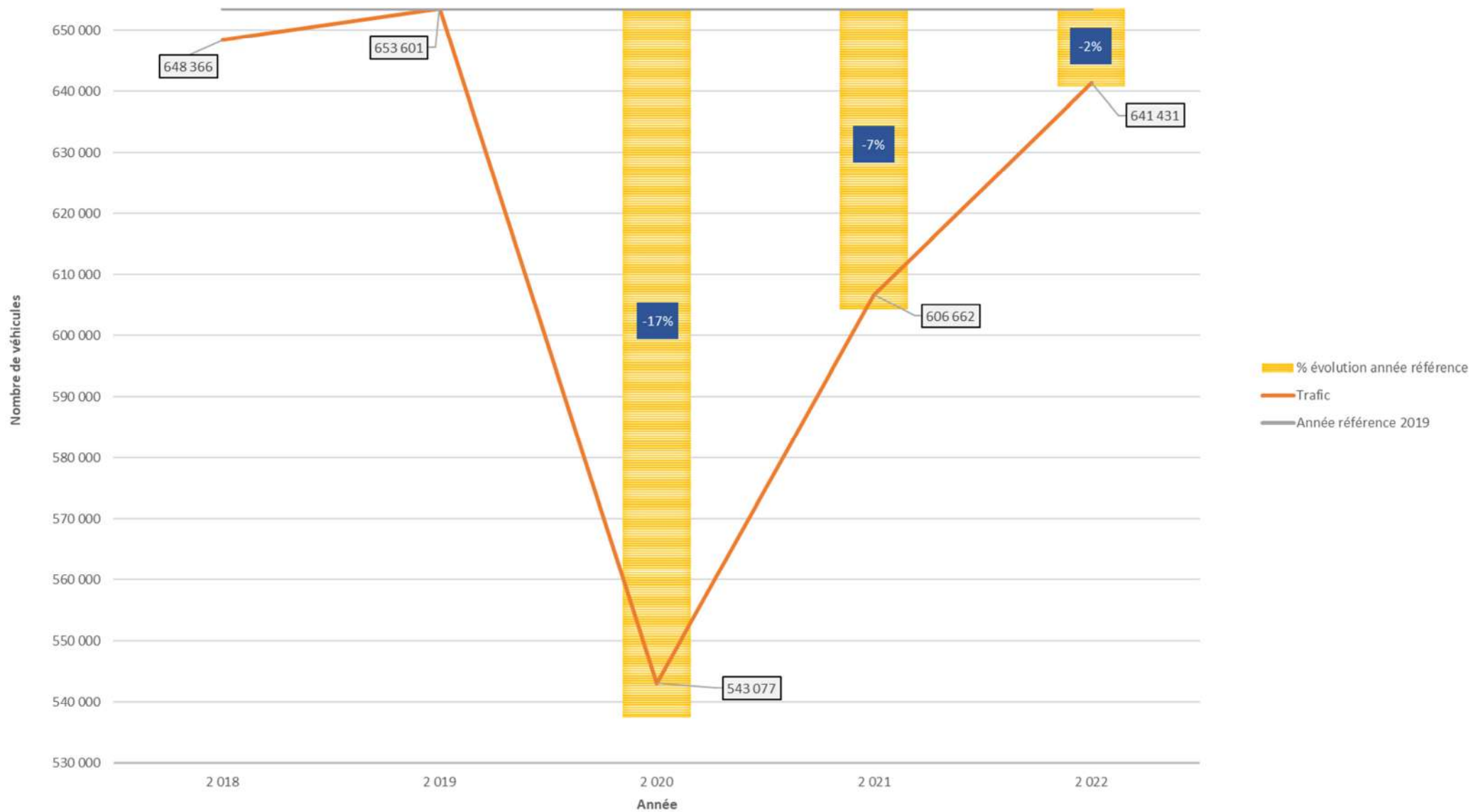
Comme chaque année, les flux de trafic les plus importants (> 10 000 véhicules/jour) sont recensés autour des grandes agglomérations du département qui constituent les principaux pôles d'activités (*Brest, Quimper, Concarneau, Morlaix et Quimperlé*) ainsi que sur les axes économiques et touristiques majeurs (*Brest/Saint-Renan – Brest/Lannilis - Quimper/Pays Bigouden - Quimper/Pays Fouesnantais - Quimper/Concarneau - Landerneau/Lesneven - Morlaix/Roscoff*).

Des variations sensibles du trafic saisonnier sont relevées en période estivale (*juillet – août*) sur les routes desservant les principales zones touristiques situées sur les côtes du département. En effet, certaines sections voient le trafic doubler ou même tripler entre l'hiver et l'été :

- La RD 64 à Locquirec (2 200 à 6 000 véh./j) ;
- La RD 887 en presqu'île de Crozon (7 500 à 15 900 véh./j) ;
- La RD 44 à la Forêt-Fouesnant (9 300 à 16 100 véh./j) ;
- La RD 224 à Clohars-Carnoët (3 300 à 6 500 véh./j) ;

À Brest, sur la D112, à hauteur de l'échangeur de Kergaradec, le trafic a dépassé la barre des 40 000V/j.

Evolution du trafic Tous véhicules (année de référence 2019)


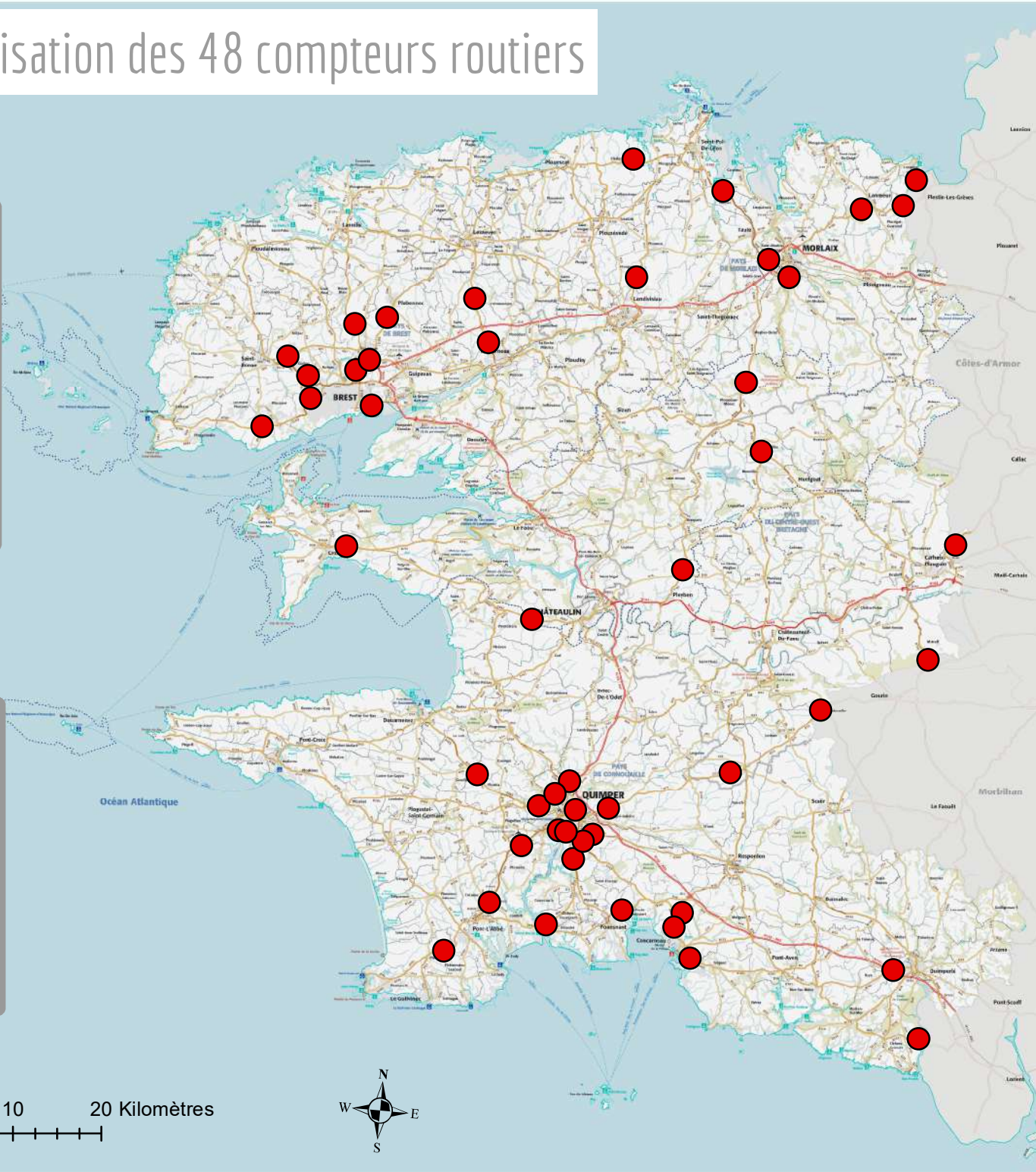
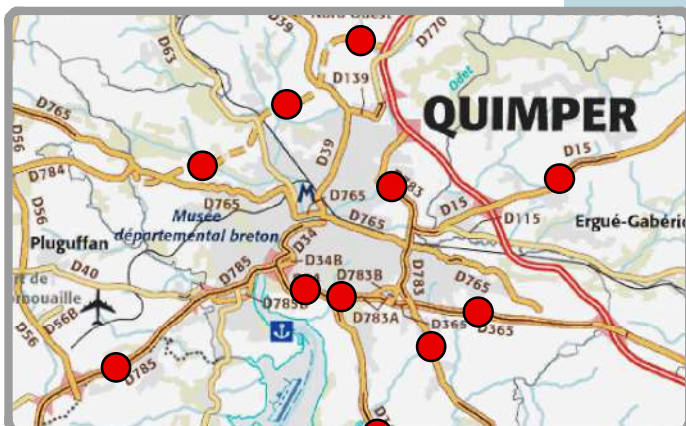
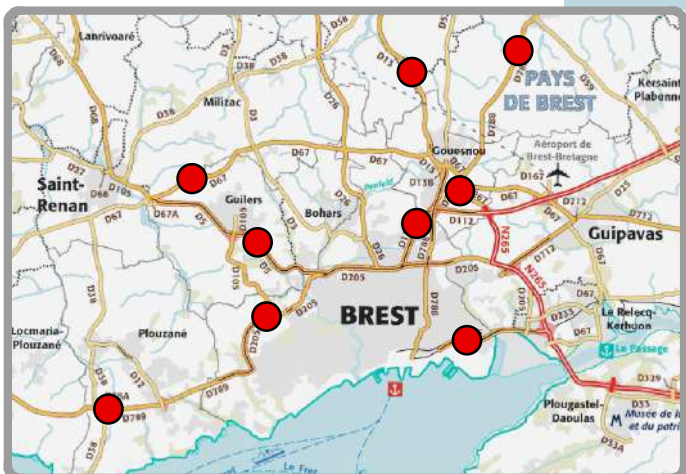


Localisation des 48 compteurs permanents à boucles magnétiques

Route	Localisation	Point routier	Abscisse
D0005	GUILERS - Coat-Mez	7	310
D0010	SIBIRIL - Mogueérec	7	0
D0013	BOURG BLANC - Kergoat	2	1005
D0015	ERGUE GABERIC - Croas-Spern	3	810
D0015	CORAY - Goaremmou	19	0
D0015	LEUHAN - Bourg Roudoualec	31	750
D0019	ST MARTIN - Goarem Vraz	3	210
D0034	QUIMPER - Bd Louis Le Guennec	2	765
D0034	QUIMPER - Menez Bily	6	775
D0044	CLOHARS-FOUESNANT - Anse de Penfoul	8	740
D0044	LA FORET-FOUESNANT - Pontérec	19	600
D0058	HENVIC - Le Band	11	345
D0064	LOCQUIREC - Toul An Héry	0	155
D0067	MILIZAC - Ty Colo	21	160
D0069	PLOUGOURVEST - Guernévez	7	465
D0070	CONCARNEAU - ZI de Kersalé	1	45
D0100	QUIMPER - Park-Poulic	0	360
D0100	QUIMPER - Kergolvez	2	900
D0100	QUIMPER - Kermabeuzen	5	400
D0112	BREST - Keraudren	72	350
D0165	BREST - Ports	117	130
D0205	BREST - Rocade Nord-Ouest	11	438
D0224	CLOHARS-CARNOET - Pont St Maurice	1	164
D0267	GOUESNOU - Kervelchen	1	0
D0365	QUIMPER - Rocade Sud-Est	3	240

Route	Localisation	Point routier	Abscisse
D0712B	PLOURIN LES MORLAIX - Saint-Fiacre	3	260
D0764	LA FEUILLEE - Croas An Herry	25	210
D0765	PLONEIS - Kerdrein Vihan	66	65
D0769	MOTREFF - La Limite	0	10
D0770	LANDERNEAU - Petit St Eloi	73	145
D0770	PLOUDANIEL - Pont Neuf	79	20
D0783	QUIMPERLE - Kerhor	3	925
D0783	CONCARNEAU - Minaouet	30	0
D0783	CONCARNEAU - Keramperu	34	540
D0783	QUIMPER - Ty Bos	51	115
D0783	QUIMPER - Bd Allende	55	260
D0783A	QUIMPER - Bd Flandres-Dunkerque	0	175
D0785	PLOUNEOUR-MENEZ - Pont-Glas	12	50
D0785	PLEYBEN - Poul Ar Vrans	39	0
D0785	PLUGUFFAN - Ty-Lipic	73	705
D0785	COMBRIT - Ty Robin	82	250
D0785	PLOMEUR - Ty-Boutic	90	375
D0786	PLOUEGAT-GUERRAND - Pont-Menou	0	0
D0786	LANMEUR - Coat ar Parc	6	305
D0787	PLOUNEVEZEL - Le Pont Neuf	2	355
D0788	PLABENNEC - Vourch Vras	45	100
D0789	PLOUZANE - Kerlembars	8	400
D0887	CHATEAULIN - Menez Ty Dévet	10	0
D0887	CROZON - Saint-Guénolé	36	0

Localisation des 48 compteurs routiers



Moyenne Journalière Mensuelle (MJM) tous jours confondus

Route	Commune	Origine destination	PR	Abs	Moyenne Journalière Mensuelle												MJA année
					Janv	Fév	Mars	Avril	Mai	Juin	Juillet	Août	Sept	Oct	Nov	Déc	

N° de la route

Commune et lieu-dit de pose du compteur

Point de repère du comptage

Moyenne Journalière Mensuelle MJM
Tous Véhicules TV
Poids Lourds PL

Moyenne Journalière Annuelle
MJA VL/PL
Par sens et 2 sens confondus

S1 : sens croissant des PR en TV et PL
S2 : sens décroissant des PR en TV et PL
S3 : données cumulées des 2 sens en TV et PL

Moyenne Journalière Mensuelle (MJM) et Annuelle (MJA) des compteurs permanents
Débit Tous Véhicules et Poids Lourds (Sens par Sens puis cumulés)

Route	Commune	Sens	Libellé	Position compteur		Janvier		Fevrier		Mars		Avril		Mai		Juin		Juillet		Août		Septembre		Octobre		Novembre		Décembre		MJA TV	MJA PL		
				Point Routier	Abscisse	TV	PL	TV	PL	TV	PL	TV	PL	TV	PL	TV	PL	TV	PL	TV	PL	TV	PL	TV	PL	TV	PL	TV	PL	TV	PL	TV	PL
D5	GUILERS Coat-Mez	1	Brest vers Saint Renan	7	310	7358	247	7459	251	7689	285	7465	258	7709	255	7805	270	7302	244	6849	191	7897	272	7625	247	8028	243	7505	211	7556	248		
		2	Saint Renan vers Brest			7567	253	7603	255	7815	289	7521	261	7935	264	8035	279	7621	258	7073	194	8037	280	7772	258	8165	251	7582	220	7726	255		
		3	Sens cumulés			14926	500	15063	506	15504	573	14987	518	15645	519	15841	549	14924	501	13922	385	15934	553	15397	505	16194	494	15088	431	15282	503		
D10	SIBIRIL Moguéric	1	Saint Pol de Léon vers Plouescat	7	0	2566	165	2736	190	2807	207	2987	184	2753	149	2753	138	3920	196	3981	199	3230	162	2871	115	2690	108	2726	109	3027	151		
		2	Plouescat vers Saint Pol de Léon			2673	172	2718	188	2768	204	2913	180	2855	154	2980	149	3810	191	3942	197	3735	187	2880	115	2671	107	2688	108	3053	153		
		3	Sens cumulés			5240	172	5455	188	5576	204	5900	180	5608	303	6041	272	7730	348	7923	357	6965	313	5751	230	5361	214	5414	217	6080	306		
D13	BOURG BLANC Kergoat	1	Gouesnou vers Bourg Blanc	2	1005	5487	308	5756	335	5841	363	5854	338	6102	373	6239	385	6216	366	5796	294	6052	377	5787	324	5671	323	5287	296	5840	340		
		2	Bourg Blanc vers Gouesnou			5431	311	5685	344	5704	366	5746	348	5964	379	6076	398	6042	380	5754	310	6003	399	5787	338	5676	335	5341	299	5767	350		
		3	Sens cumulés			10918	619	11441	679	11545	729	11601	685	12067	752	12315	782	12258	746	11551	605	12056	776	11574	662	11348	658	10628	595	11607	690		
D15	ERGUE GABERIC Croas Spenn	1	Quimper vers Coray	3	810	4985	326	5179	354	5425	383	5256	356	5355	361	5462	380	4905	345	4662	289	5332	374	5095	331	4867	315	4759	278	5105	341		
		2	Coray vers Quimper			5002	331	5229	363	5524	383	5390	359	5482	365	5526	374	4678	320	4767	292	5295	362	5079	331	4849	315	4968	298	5147	341		
		3	Sens cumulés			9988	657	10408	717	10949	765	10647	715	10838	726	10988	755	9583	664	9430	581	10627	735	10174	662	9716	630	9727	577	10252	682		
D15	CORAY Goaremou	1	Ergué Gabéric vers Coray	19	0	1469	126	1549	141	1590	147	1582	143	1637	147	1628	148	1580	148	1542	136	1695	158	1626	137	1544	132	1473	113	1576	140		
		2	Coray vers Ergué Gabéric			1513	143	1608	158	1648	170	1643	161	1709	170	1706	168	1633	162	1616	154	1748	175	1661	150	1581	149	1533	128	1633	157		
		3	Sens cumulés			2983	269	3157	299	3239	317	3226	304	3346	317	3335	316	3214	309	3158	290	3443	333	3288	287	3126	281	3007	241	3210	297		
D15	LEUHAN Bourg Roudoualec	1	Coray vers Gourin	31	750	994	98	1068	105	1084	112	1134	108	1191	110	1168	113	1257	118	1256	112	1215	120	1149	104	1084	94	1001	85	1134	107		
		2	Gourin vers Coray			1029	105	1121	121	1134	125	1199	117	1257	120	1250	125	1343	129	1310	124	1266	126	1191	120	1111	105	1034	97	1187	118		
		3	Sens cumulés			2024	203	2190	226	2218	237	2334	225	2449	230	2418	237	2601	247	2566	236	2482	245	2341	224	2195	200	2035	181	2322	224		
D19	ST MARTIN Goarem Vraz	1	Morlaix vers Roscoff	3	210	7418	328	7872	368	7874	394	6723	336	8169	408	9417	471	10308	412	8782	308	9222	369	8468	339	8036	321	7642	306	8328	230		
		2	Roscoff vers Morlaix			7727	391	8047	422	8056	483	6880	413	8299	415	9625	578	10319	619	9240	464	9200	552	8416	505	8299	498	7837	454	8495	302		
		3	Sens cumulés			15145	720	15920	790	15930	876	13603	748	16468	823	19043	1047	20627	1031	18022	772	18423	921	16884	844	16335	817	15479	760	16823	824		
D34	QUIMPER Bd Louis Le Guennec	1	Centre ville vers Kérustum	2	765	9911	316	13534	512	13937	556	14165	451	9364	267	14453	540	15108	442	15216	351	14872	678	13923	556	13746	412	13105	393	13434	410		
		2	Kérustum vers Centre ville			12032	371	12741	413	13185	451	13600	411	13670	428	13753	465	14377	422	14153	343	13921	458	14143	428	13529	406	12782	383	13494	366		
		3	Sens cumulés			21944	687	26275	925	27123	1007	27765	862	23034	695	28207	1005	29485	863	29369	694	28794	1136	28066	984	27275	818	25887	777	26929	775		
D34	QUIMPER Menez-Bily	1	Quimper vers Bénodet	6	775	7347	142	7661	142	8008	164	8244	149	8615	158	8823	167	9293	149	9148	128	8426	164	7854	143	7774	134	7560	123	8233	147		
		2	Bénodet vers Quimper			6775	118	6971	122	7372	150	7565	129	7937	129	8161	147	8551	129	8480	108	7721	139	7099	121	7020	130	6815	108	7543	127		
		3	Sens cumulés			14122	260	14633	264	15381	314	15809	278	16552	287	16985	313	17844	278	17629	235	16147	302	14953	264	14794	263	14375	231	15776	274		
D44	CLOHARS-FOUESNANT Anse de Penfoul	1	PontL'Abbé vers Bénodet	8	740	3536	124	3616	124	3472	148	4302	166	4778	193	5112	212	6330	182	6696	165	4792	209	3987	162	3896	140	3403	121	4500	162		
		2	Bénodet vers PontL'Abbé			3349	111	3619	127	3646	163	4492	183	4928	208	5165	219	6400	198	6716	178	4931	214	4173	176	4047	151	3628	131	4598	172		
		3	Sens cumulés			6886	235	7235	251	7118	312	8795	349	9706	401	10278	432	12730	380	13412	343	9723	423	8160	338	7944	290	7031	252	9099	334		

Route	Commune	Sens	Libellé	Position compteur		Janvier		Fevrier		Mars		Avril		Mai		Juin		Juillet		Août		Septembre		Octobre		Novembre		Décembre		MJA TV	MJA PL
				Point Routier	Abscisse	TV	PL	TV	PL	TV	PL	TV	PL	TV	PL	TV	PL	TV	PL	TV	PL	TV	PL	TV	PL	TV	PL	TV	PL	TV	PL
						TV	PL	TV	PL	TV	PL	TV	PL	TV	PL	TV	PL	TV	PL	TV	PL	TV	PL	TV	PL	TV	PL	TV	PL	TV	PL
D44	LA FORET-FOUESNANT Pontérec	1	Fouesnant vers Kroas Avalou	19	600	4808	182	5100	198	5433	242	6371	252	6744	268	6539	278	7581	271	8191	287	6428	265	5110	198	4883	190	4684	164	5996	233
		2	Kroas Avalou vers Fouesnant			4710	190	5040	210	5325	260	6298	265	6617	287	6400	293	7531	296	7935	286	6132	260	4996	209	4750	203	4639	172	5871	244
		3	Sens cumulés			9518	372	10141	409	10759	503	12670	517	13361	555	12939	571	15112	566	16127	574	12561	526	10106	407	9634	394	9323	335	11867	478
D58	HENVIC Le Band	1	Saint Pol de Léon vers Morlaix	11	345	5057	344	5308	389	5377	425	5847	406	6213	449	6234	474	6732	465	7265	456	6547	291	6103	427	5425	380	5258	318	5952	344
		2	Morlaix vers Saint Pol de Léon			4865	334	5166	379	5256	414	5741	401	6016	449	6114	477	6738	490	7030	463	6390	297	5944	416	5287	370	5147	316	5812	344
		3	Sens cumulés			9923	678	10474	768	10634	838	11588	807	12229	898	12349	951	13470	955	14295	919	12937	587	12048	0	10713	218	10406	634	11764	688
D64	LOCQUIREC Toul An Héry	1	Departement des Côtes d'Armor vers Lanmeur	0	155	1135	31	1297	37	1332	44	1666	47	1826	69	1825	77	2738	103	3097	114	1890	88	1575	52	1340	57	1207	50	1748	64
		2	Lanmeur vers Departement des Côtes d'Armor			1056	60	1181	67	1229	75	1536	83	1669	91	1641	97	2533	124	2931	127	1680	108	1410	85	1243	183	1094	215	1605	110
		3	Sens cumulés			2192	91	2479	104	2562	119	3203	130	3496	160	3466	175	5271	227	6029	241	3571	196	2986	137	2584	240	2301	265	3354	174
D67	MILIZAC Ty Colo	1	Brest vers Milizac	21	160	5349	405	5650	463	5737	516	5757	547	5590	447	6506	586	6657	533	6122	367	6387	575	6185	495	6122	490	5843	409	5997	566
		2	Milizac vers Brest			5308	418	5593	480	5687	534	5755	576	5568	445	6345	571	6509	521	6127	398	6193	557	5966	477	5956	476	5704	399	5893	471
		3	Sens cumulés			10658	822	11244	943	11425	1051	11512	1122	11158	893	12851	1157	13166	1053	12311	769	15581	1402	12151	972	12078	966	11547	808	11890	1037
D69	PLOUGOURVEST Guernévez	1	Landivisiau vers Plouvoorn	7	465	3203	205	3363	222	3434	251	3479	247	3636	257	3677	270	3583	274	3533	233	3705	260	3515	247	3361	235	3150	194	3470	241
		2	Plouvoorn vers Landivisiau			3165	191	3311	204	3388	229	3431	232	3615	239	3617	252	3519	254	3476	212	3509	233	3433	227	3313	218	3108	184	3407	223
		3	Sens cumulés			6368	396	6674	426	6823	480	6910	479	7252	495	7294	523	7103	528	7010	445	7214	493	6948	474	6675	453	6258	377	6878	464
D70	CONCARNEAU Zi de Kersalé	1	Concarneau vers Rosporden	1	45	7272	458	7986	520	8148	580	8245	528	8501	543	8620	571	8852	569	9294	530	8878	604	8391	517	8159	490	5106	270	8118	515
		2	Rosporden vers Concarneau			7292	428	7968	488	8056	534	8224	488	8402	496	8526	510	8643	496	8986	460	8709	541	8195	468	8032	448	4881	215	7989	464
		3	Sens cumulés			14564	886	15955	1008	16204	1114	16469	1016	16904	1040	17147	1082	17495	1065	18280	990	17587	1145	16586	986	16191	938	9988	485	16107	979
D100	QUIMPER Park-Poulic	1	Quimper Park Poulic vers Quimper Kergariou	0	360	8565	595	9098	643	9441	719	9789	689	10165	737	10477	795	11008	798	10610	680	10529	776	9729	688	9165	653	9333	574	9830	696
		2	Quimper Kergariou vers Quimper Park Poulic			8648	661	9063	700	9348	766	9736	758	10349	813	10468	869	10719	854	10953	765	10600	854	9690	748	9670	729	9340	636	9886	763
		3	Sens cumulés			17213	1256	18162	1343	18790	1486	19525	1447	20515	1550	20945	1664	21727	1652	21563	1446	21129	1631	19419	1435	18835	1382	18674	1210	19717	1459
D100	QUIMPER Kergolvez	1	Echangeur de Park Poulic vers Troheir	2	900	10366	720	11060	830	11374	910	11493	1034	12052	844	12268	981	12499	875	11863	771	12469	935	11699	819	11277	789	11055	663	11625	814
		2	Troheir vers échangeur de Park Poulic			10966	706	11594	785	11988	847	12045	797	12824	851	12950	907	12795	888	12849	782	13213	909	12306	801	12208	787	11664	675	12286	811
		3	Sens cumulés			21332	1426	22655	1251	23363	912	23538	857	24876	921	25218	979	25295	961	24712	834	25682	979	24006	865	23486	854	22720	732	23911	1710
D100	QUIMPER Kermabeuzen	1	Quimper Troheir vers Quimper Prad Ar Raz	5	400	8663	373	9294	423	9525	456	9707	388	10193	417	10388	457	10736	420	10230	349	10509	465	9840	417	9489	412	9255	351	9821	411
		2	Quimper Prad Ar Raz vers Quimper Troheir			9008	361	9551	411	9818	429	9932	372	10530	392	10696	432	10703	395	10791	326	10894	430	10115	391	10041	394	9536	335	10137	389
		3	Sens cumulés			17672	734	18846	834	19344	885	19639	760	20723	809	21084	890	21440	816	21021	676	21403	895	19955	808	19530	807	18792	686	19958	799
D112	BREST Keraudren	1	Kergaradec vers Penn ar C'hleuz	72	350	20893	836	22091	908	21390	963	22514	1126	20756	830	23330	1050	22703	1022	20969	839	23294	932	21904	876	22767	918	21535	799	22107	904
		2	Penn ar C'hleuz vers Kergaradec			17765	662	18462	723	17580	703	18738	843	17076	683	20190	808	18744	750	16939	678	20676	827	20304	711	18642	710	18214	649	78781	3005
		3	Sens cumulés			38658	1498	40554	1631	33970	1529	41251	1959	37832	1513	43520	1850	41446	1761	37907	1516	43969	1759	42208	1794	41409	1628	39750	1449	40888	1621
D165	BREST Port	1	Kergleuz vers les Foulques	117	130	12913	569	13649	637	13972	641	13417	603	13882	604	13298	628	11603	594	11748	539	12964	636	12342	608	12373	681	12556	547	12886	607
		2	les Foulques vers Kergleuz			12714	598	13514	663	14225	681	13328	635	13877	647	12593	665	10748	628	11079	561	12143	673	11735	641	11828	712	12443	579	12511	640
		3	Sens cumulés			25628	1167	27164	1299	28197	1321	26745	1237	27760	1252	25892	1293	22352	1223	22827	1100	25107	1309	24077	1248	24202	1393	24999	1126	25397	1246

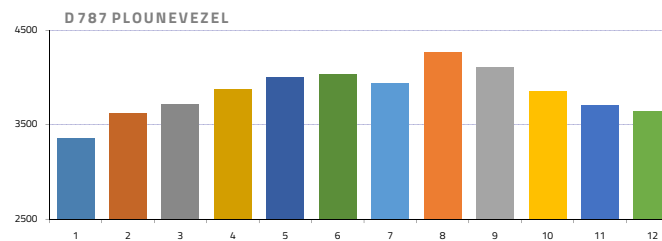
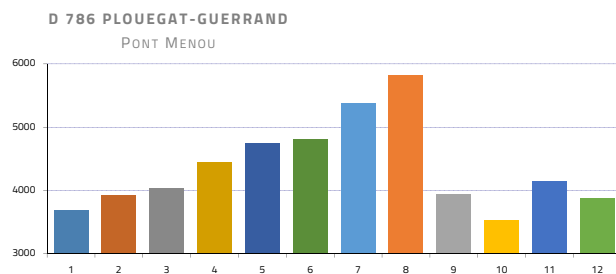
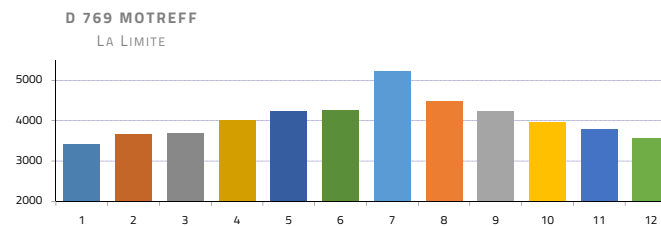
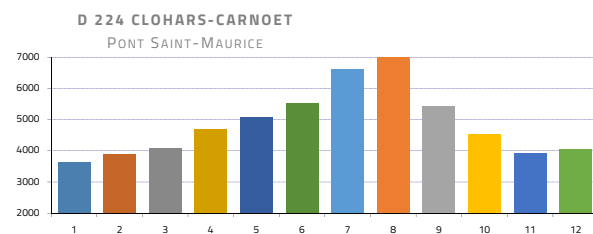
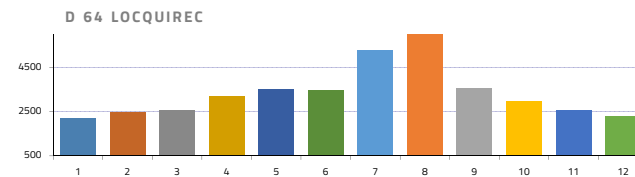
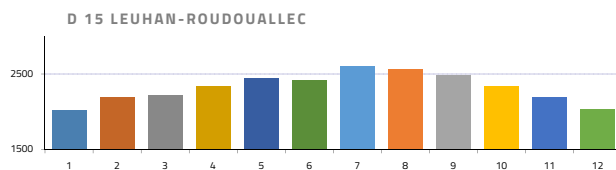
Route	Commune	Sens	Libellé	Position compteur		Janvier		Fevrier		Mars		Avril		Mai		Juin		Juillet		Août		Septembre		Octobre		Novembre		Décembre		MJA TV	MJA PL
				Point Routier	Abscisse	TV	PL	TV	PL	TV	PL	TV	PL	TV	PL	TV	PL	TV	PL	TV	PL	TV	PL	TV	PL	TV	PL	TV	PL	TV	PL
						TV	PL	TV	PL	TV	PL	TV	PL	TV	PL	TV	PL	TV	PL	TV	PL	TV	PL	TV	PL	TV	PL	TV	PL	TV	PL
D205	BREST Rocade Nord-Ouest	1	Brest vers Le Conquet	11	438	5401	125	5520	135	5918	143	5676	142	6011	150	5719	143	5973	119	5418	108	6318	126	6057	121	5775	116	5415	108	5767	143
		2	Le Conquet vers Brest			5398	136	5525	142	5948	154	5892	147	6124	122	6251	156	5905	118	5467	109	6377	159	6135	153	5806	145	5497	110	5861	155
		3	Sens cumulés			10799	261	11046	277	11867	297	11569	289	12134	273	11970	239	11879	267	10885	245	12695	286	12192	274	11582	261	10912	218	11627	297
D224	CLOHARS-CARNOET Pont St-Maurice	1	Morbihan vers Clohars-Carnoët	1	164	1768	61	1901	52	1990	61	2291	66	2492	76	2687	54	3258	67	3497	87	2603	52	2292	62	2045	60	1994	40	1143	33
		2	Clohars-Carnoët vers Morbihan			1848	62	1978	53	2095	60	2410	61	2492	76	2826	57	3347	69	3740	93	2825	57	2235	61	1885	55	2055	41	3420	82
		3	Sens cumulés			3616	123	3879	105	4086	121	4701	127	5083	155	5513	110	6606	136	7237	179	5427	109	4527	123	3930	116	4049	81	4563	120
D267	GOUESNOU Kervelchen	1	Brest vers Gouesnou	1	0	5983	473	6329	503	6781	617	6932	589	7246	648	7311	666	7361	634	7151	528	7139	611	6774	560	6516	519	6177	447	6810	566
		2	Gouesnou vers Brest			6632	510	6850	538	7403	684	7703	642	7852	687	7732	685	7813	655	7686	546	7410	626	7119	578	6967	543	6889	480	7341	598
		3	Sens cumulés			12616	983	13180	1041	14184	1300	14636	1231	15099	1335	15043	1351	15175	1289	14837	1074	14549	1237	13893	1138	13483	1062	13067	927	14152	1164
D365	QUIMPER Rocade Sud-Est	1	Troyalarc'h vers Quimper centre	3	240	7977	512	8646	580	8883	635	8989	597	8205	574	9627	674	10152	711	9502	570	9793	637	8937	581	8506	553	8506	500	9045	704
		2	Quimper centre vers Troyalarc'h			8666	561	9350	632	9527	680	9612	635	9094	637	10512	736	10779	755	10715	643	10698	695	9996	650	9802	637	8987	539	9811	746
		3	Sens cumulés			16643	1073	17997	1212	18411	1315	18602	1233	17299	1211	20139	1410	20930	1360	20217	1264	20491	1332	19320	1256	18740	1171	17493	1039	18857	1450
D712B	PLOURIN-LES-MORLAIX Saint-Fiacre	1	Plourin les Morlaix vers Morlaix	3	260	4504	167	4941	168	4939	212	4464	167	4577	206	4361	174	4112	144	3943	138	4756	185	4656	187	4700	142	4667	163	4552	155
		2	Morlaix vers Plourin les Morlaix			4298	353	4430	363	4611	393	4413	332	4531	385	4368	393	4119	330	3929	275	4730	427	4613	415	4630	268	4645	163	4443	325
		3	Sens cumulés			8802	520	9372	531	9550	606	8877	499	9108	592	8729	567	8231	370	7872	413	9486	612	9270	602	9331	410	9312	33	8995	479
D764	LA FEUILLEE Croas An Herry	1	Carhaix vers le Roch Trédudon	25	210	1583	208	1776	241	1837	264	2049	268	1971	296	2063	279	2374	309	2287	240	2084	271	1934	261	1790	286	1723	233	1956	280
		2	le Roch Trédudon vers Carhaix			1563	224	1618	244	1720	276	1899	280	2052	297	2009	313	2373	303	2363	299	2105	325	1863	296	1791	278	1595	230	1914	281
		3	Sens cumulés			3146	433	3394	485	3557	540	3949	549	4023	990	4072	633	4747	643	4650	588	4189	676	3797	604	3581	714	3318	541	3869	564
D765	PLONEIS Kerdrein Vihan	1	Quimper vers Douarnenez	66	65	4661	237	5065	253	5151	279	5301	275	5580	296	5579	316	5833	317	6010	291	5679	323	5325	290	5148	282	4893	242	5353	284
		2	Douarnenez vers Quimper			4740	241	5107	264	5216	291	5306	289	5636	313	5628	333	5760	324	6144	310	5772	345	5341	299	5244	293	4934	251	5404	296
		3	Sens cumulés			9402	477	10172	517	10367	570	10608	564	11216	609	11207	650	11593	641	12155	601	11451	668	10666	589	10392	575	9828	493	10758	580
D769	MOTREFF La Limite	1	Morbihan vers Carhaix	0	10	1703	271	1829	283	1839	297	2000	283	2104	308	2129	319	2587	326	2218	285	2125	320	1986	300	1890	292	1788	254	2018	295
		2	Carhaix vers Morbihan			1717	245	1824	253	1844	260	2014	257	2120	275	2144	296	2635	292	2256	262	2123	296	1988	269	1907	267	1778	233	2031	267
		3	Sens cumulés			3420	516	3653	536	3684	557	4015	540	4225	583	4273	614	5222	618	4475	547	4248	616	3974	569	3797	559	3566	487	4049	562
D770	LANDERNEAU Petit St-Eloi	1	Landerneau Centre vers Ploudaniel	73	145	7470	462	7747	505	7987	564	7805	504	8090	524	8131	532	6766	387	7436	396	8467	508	7586	569	7702	539	8564	514	7676	496
		2	Ploudaniel vers Landerneau Centre			8389	514	8668	554	9088	599	8886	541	8931	571	9041	579	7941	450	8126	420	8543	601	7853	544	7829	509	7888	461	8428	528
		3	Sens cumulés			15860	976	16416	1059	17076	1163	16692	1045	17021	1095	17173	1111	14708	837	15562	816	17010	1398	15439	1069	15531	1009	16452	962	16245	1030
D770	PLOUDANIEL Lanmarc'h Données 2019	1	Mescoden vers Lesneven	81	500	6623	712	6746	723	6831	1178	6792	728	6863	794	6932	785	7025	860	6535	664	7161	846	7239	779	6776	750	6665	670	6849	792
		2	Lesneven vers Mescoden			6587	472	6679	503	6857	545	6896	561	6847	521	6906	491	7074	573	6588	435	7146	590	7184	599	6701	509	6586	466	6838	522
		3	Sens cumulés			13210	1185	13425	1226	13688	1723	13688	1289	13711	1315	13838	1276	14099	1433	13124	1099	14308	1435	14423	1378	13477	1259	13252	1136	13688	1314
D783	QUIMPERLE Kerhor	1	Centre ville vers Pont Aven	3	925	7518	304	7979	343	7481	359	6829	410	7621	381	8616	345	7615	495	8414	252	8563	385	8328	458	8132	529	8327	625	7952	398
		2	Pont Aven vers Centre ville			7215	262	7647	262	7025	299	6568	296	7253	290	8281	331	7298	292	8039	281	8217	329	7927	357	7783	350	7949	358	7600	380
		3	Sens cumulés			14733	565	15626	605	14506	657	13397	703	14874	669	16897	676	14913	783	16453	535	16781	713	16256	813	15915	875	16276	977	15552	778

Route	Commune	Sens	Libellé	Position compteur		Janvier		Fevrier		Mars		Avril		Mai		Juin		Juillet		Août		Septembre		Octobre		Novembre		Décembre		MJA TV	MJA PL
				Point Routier	Abscisse	TV	PL	TV	PL	TV	PL	TV	PL	TV	PL	TV	PL	TV	PL	TV	PL	TV	PL	TV	PL	TV	PL	TV	PL	TV	PL
						TV	PL	TV	PL	TV	PL	TV	PL	TV	PL	TV	PL	TV	PL	TV	PL	TV	PL	TV	PL	TV	PL	TV	PL	TV	PL
D783	CONCARNEAU Minaouët	1	Trégunc vers Concarneau	30	0	5365	172	5604	188	5994	214	6469	223	6758	236	6835	204	7984	240	8223	247	7125	249	6432	225	5456	164	5662	162	6492	204
		2	Concarneau vers Trégunc			5433	178	5714	194	6089	216	6473	223	6713	232	6773	200	7943	238	8173	245	7077	248	6410	224	5481	164	5690	162	6497	204
		3	Sens cumulés			10798	351	11319	382	12084	430	12943	445	13471	468	13608	404	16396	492	14202	426	18842	659	10937	383	10938	328	11353	324	12574	394
D783	CONCARNEAU Kerammeru	1	Concarneau vers RN165 échangeur Coat Conq	34	540	10163	293	11098	328	10230	422	9614	240	10811	270	12584	315	12348	303	13213	316	12379	366	11841	336	11190	299	11303	278	11398	311
		2	RN165 échangeur Coat Conq vers Concarneau			9443	325	10237	370	9250	463	8735	349	9825	344	11416	400	10918	325	11462	350	11206	408	10708	368	10165	322	10352	307	10310	343
		3	Sens cumulés			19606	618	21335	698	19481	884	18350	551	20636	619	24000	780	23267	627	24676	666	23585	774	22549	705	21355	622	21655	585	21708	654
D783	QUIMPER Ty Bos	1	Concarneau vers Quimper	51	115	4372	105	4483	122	4811	137	4848	125	5197	135	5439	153	5276	123	5332	107	5376	134	4975	124	5412	129	4513	144	5033	134
		2	Quimper vers Concarneau			4071	109	4190	129	4466	143	4441	131	4768	140	4912	155	4705	133	4608	115	4887	147	4609	138	5041	126	4098	131	4566	134
		3	Sens cumulés			8443	213	8674	251	9277	280	9290	256	9965	275	10352	307	9982	256	9939	224	10264	282	9584	264	10792	263	8612	275	9598	268
D783	QUIMPER Bd Allende	1	Quimper centre vers RN165	55	260	12167	316	12483	342	13116	382	12885	356	13352	381	13596	403	13181	376	12743	328	14230	396	14080	389	14995	435	13434	321	13356	369
		2	RN165 vers Quimper centre			12370	373	12961	407	13283	423	13033	381	13433	396	13899	433	13947	460	12729	347	14378	437	13935	403	13631	372	13359	337	13406	397
		3	Sens cumulés			24538	688	25344	749	26399	805	25918	737	26785	777	27495	836	27128	836	25473	675	28608	833	28016	791	28626	807	26794	658	26762	766
D783A	QUIMPER Bd Flandres-Dunkerque	1	Quimper Kérustum vers D365 Rocade Sud	0	175	17145	783	18230	864	18705	940	18955	897	19318	955	19414	1006	19710	991	19517	905	20011	988	18896	896	18751	851	18274	762	18912	903
		2	D365 Rocade Sud vers Quimper Kérustum			16700	677	16635	629	16283	589	18667	770	18782	798	18966	854	19393	832	18950	706	19399	806	18465	755	18267	723	18155	652	18228	733
		3	Sens cumulés			33845	1460	34865	1494	34988	1530	37622	1666	38100	1753	38380	1860	39104	1823	38467	1611	39411	1794	37362	1651	37018	1574	36430	1414	37141	1636
D785	PLOUONEUR-MENEZ Pont Glas	1	Morlaix vers le Roch Tredudon	12	50	2113	228	2240	258	2543	318	2851	285	3740	393	2670	294	2497	251	2495	239	2442	258	2301	242	2180	227	2055	190	2512	265
		2	le Roch Tredudon vers Morlaix			2104	198	1999	189	2372	237	2300	253	2260	192	2377	219	2506	201	2520	187	2473	209	2324	201	2169	186	2061	156	2289	203
		3	Sens cumulés			4217	426	4239	444	4915	553	5151	541	6000	570	6827	690	5004	452	5016	426	4915	467	4626	444	4350	413	4116	346	4648	451
D785	PLEYBEN Poul Ar Vrann	1	Morlaix vers Pleyben	39	0	1576	134	1016	91	1496	135	1688	169	1816	173	2160	194	2320	209	2318	174	2223	211	2044	184	1855	158	1736	122	1854	158
		2	Pleyben vers Morlaix			1553	122	1067	80	1484	111	1626	117	1765	122	2145	182	2271	182	2259	169	2187	197	2018	172	1815	145	1719	120	1828	146
		3	Sens cumulés			3130	256	2083	172	2981	246	3315	284	3582	294	4306	377	4591	390	4577	343	4410	386	4062	355	3670	303	3455	242	3680	304
D785	PLUGUFFAN Ty Lipic	1	Quimper vers Pont l'Abbé	73	705	9136	445	9664	487	10045	533	10387	517	10745	532	10588	543	11826	568	11752	462	10502	524	9947	485	9823	456	9454	405	10328	496
		2	Pont l'Abbé vers Quimper			10174	528	10648	575	11063	635	11275	612	11896	642	6524	388	12637	665	13048	599	11916	678	10902	591	10948	551	10336	488	10958	579
		3	Sens cumulés			19310	972	20313	1061	21109	1168	21662	1129	22641	1174	17113	932	24463	1233	24801	1061	22419	1202	20849	1076	20772	1007	19791	892	21287	1076
D0785	COMBRIT Ty Robin	1	Combrit vers Pont L'Abbé	82	250	7184	320	7372	350	7910	465	8179	471	8411	502	8896	551	9249	547	9245	459	9031	520	7964	439	7576	395	7269	342	8195	447
		2	Pont L'Abbé vers Combrit			7336	335	7474	371	7980	478	8179	488	8551	521	8426	531	9027	544	9494	503	8816	534	7962	467	7697	431	7147	375	8179	465
		3	Sens cumulés			14520	655	14847	721	15890	943	16358	959	16962	1023	17322	1081	18277	1092	18739	962	17848	1055	15926	907	15274	825	14417	717	16374	912
D785	PLOMEUR Ty Boutic	1	Pont L'Abbé vers Plomeur	90	375	4461	243	4816	257	5053	300	5475	307	5570	320	5631	343	6384	341	6705	307	5607	308	5170	253	4875	240	4828	213	5386	286
		2	Plomeur vers Pont L'Abbé			4501	246	4777	262	5003	300	5407	304	5564	323	5549	338	6283	333	6717	317	5598	311	5127	262	4659	239	4611	213	5321	287
		3	Sens cumulés			8962	488	9593	519	10056	600	10882	610	11134	643	11181	681	12668	675	13423	624	11206	618	10297	514	9534	478	9440	426	10707	573
D786	PLOUEGAT-GUERRAND Pont Menou	1	Lannion vers Morlaix	0	0	1872	123	1987	137	2047	153	2256	160	2426	190	2462	198	2761	211	3004	220	1857	126	1695	94	2126	145	1968	118	2207	156
		2	Morlaix vers Lannion			1813	88	1929	94	1989	106	2192	109	2326	113	2346	120	2623	118	2819	118	2091	93	1841	75	2018	95	1909	79	2160	101
		3	Sens cumulés			3685	211	3917	230	4036	258	4448	269	4752	303	4809	318	5385	329	5824	338	3948	218	3536	169	4144	241	3878	197	4367	257

Route	Commune	Sens	Libellé	Position compteur		Janvier		Février		Mars		Avril		Mai		Juin		Juillet		Août		Septembre		Octobre		Novembre		Décembre		MJA TV	MJA PL
				Point Routier	Abscisse	TV	PL	TV	PL	TV	PL	TV	PL	TV	PL	TV	PL	TV	PL	TV	PL	TV	PL	TV	PL	TV	PL	TV	PL	TV	PL
						TV	PL	TV	PL	TV	PL	TV	PL	TV	PL	TV	PL	TV	PL	TV	PL	TV	PL	TV	PL	TV	PL	TV	PL	TV	PL
D786	LANMEUR Coat ar Parc	1	Lanmeur vers Morlaix	6	305	2935	191	3100	209	3212	238	3434	239	3645	269	3708	294	4031	304	4211	292	3167	218	2927	178	3256	214	3077	179	3394	236
		2	Morlaix vers Lanmeur			2753	164	2912	183	3005	205	3198	201	3360	216	3386	235	3661	239	3747	215	3129	199	2892	166	2994	179	2895	152	3163	196
		3	Sens cumulés			5689	355	6012	392	6218	443	6632	440	7006	485	7095	528	7693	543	7959	508	6296	417	5820	343	6251	392	5972	331	6558	432
D787	PLOUVEZEL Le Pont Neuf	1	Callac vers Carhaix	2	355	1690	229	1830	236	1873	256	1956	247	2023	260	2035	273	2370	320	2183	262	2043	276	1994	269	1854	230	1829	210	1975	257
		2	Carhaix vers Callac			1667	231	1789	235	1838	258	1920	252	1983	260	1999	262	2321	302	2090	261	2063	279	1858	227	1856	234	1809	211	1933	249
		3	Sens cumulés			3358	460	3619	471	3712	514	3877	500	4007	520	4034	534	3943	360	4273	0	4106	0	3852	281	3710	464	3638	422	3844	497
D788	PLABENNEC Vourch Vras	1	Plabennec vers Gouesnou	45	100	5189	279	5383	301	6118	394	5945	368	5120	287	6141	380	5217	311	4772	225	5765	316	5679	301	5577	281	6033	303	5584	310
		2	Gouesnou vers Plabennec			5021	268	5194	290	5790	361	5420	341	5018	273	5817	354	5004	301	4575	218	5548	299	5419	282	5355	265	5698	275	5335	292
		3	Sens cumulés			10211	547	10578	591	11908	756	11366	709	10138	560	11959	734	10221	612	9348	444	11313	615	11098	583	10933	546	11732	577	10920	602
D789	PLOUZANE Kerlembars	1	Brest vers Le Conquet	8	400	5274	152	5312	146	5777	186	5733	185	6173	204	6378	220	6858	208	6645	179	6074	220	5582	180	5442	163	5141	147	5870	183
		2	Le Conquet vers Brest			5104	142	5151	135	5579	176	5511	174	5947	196	6153	216	6601	196	6576	179	5890	215	5367	166	5235	155	4937	130	5675	173
		3	Sens cumulés			10379	294	10463	281	11356	362	11244	359	12120	400	12532	436	13460	404	13221	358	11965	435	10950	346	10678	319	10078	277	11545	356
D887	CHATEAULIN Menez Ty Dévet	1	Chateaulin vers Crozon	10	0	1296	75	1379	82	1444	103	1644	96	1762	105	1835	115	2280	115	2421	110	1755	108	1516	97	1397	89	1330	79	1674	98
		2	Crozon vers Chateaulin			1331	69	1383	74	1462	98	1632	87	1799	98	1833	100	2210	94	2454	98	1794	98	1508	86	1435	81	1321	68	1683	88
		3	Sens cumulés			2627	144	2762	156	2907	201	3277	183	3561	203	3668	215	4490	209	4875	209	3550	206	3024	184	2832	170	2651	147	3357	186
D887	CROZON Saint-Guénoilé	1	Tal ar Groas vers Crozon	36	0	3770	179	4055	201	4249	242	5054	247	5467	289	5531	294	7006	305	7914	297	5631	278	4536	216	4091	204	3884	170	5108	244
		2	Crozon vers Tal ar Groas			3750	193	3941	211	4155	256	4879	264	5367	313	5346	316	6746	329	7978	349	5569	324	4393	239	4070	221	3759	181	5005	267
		3	Sens cumulés			7520	372	7997	411	8404	498	9933	511	10835	601	10877	610	13752	634	15893	647	11201	602	8929	454	8162	426	7643	350	10113	510

Variation saisonnière des compteurs permanents

Evolution mensuelle des flux touristiques

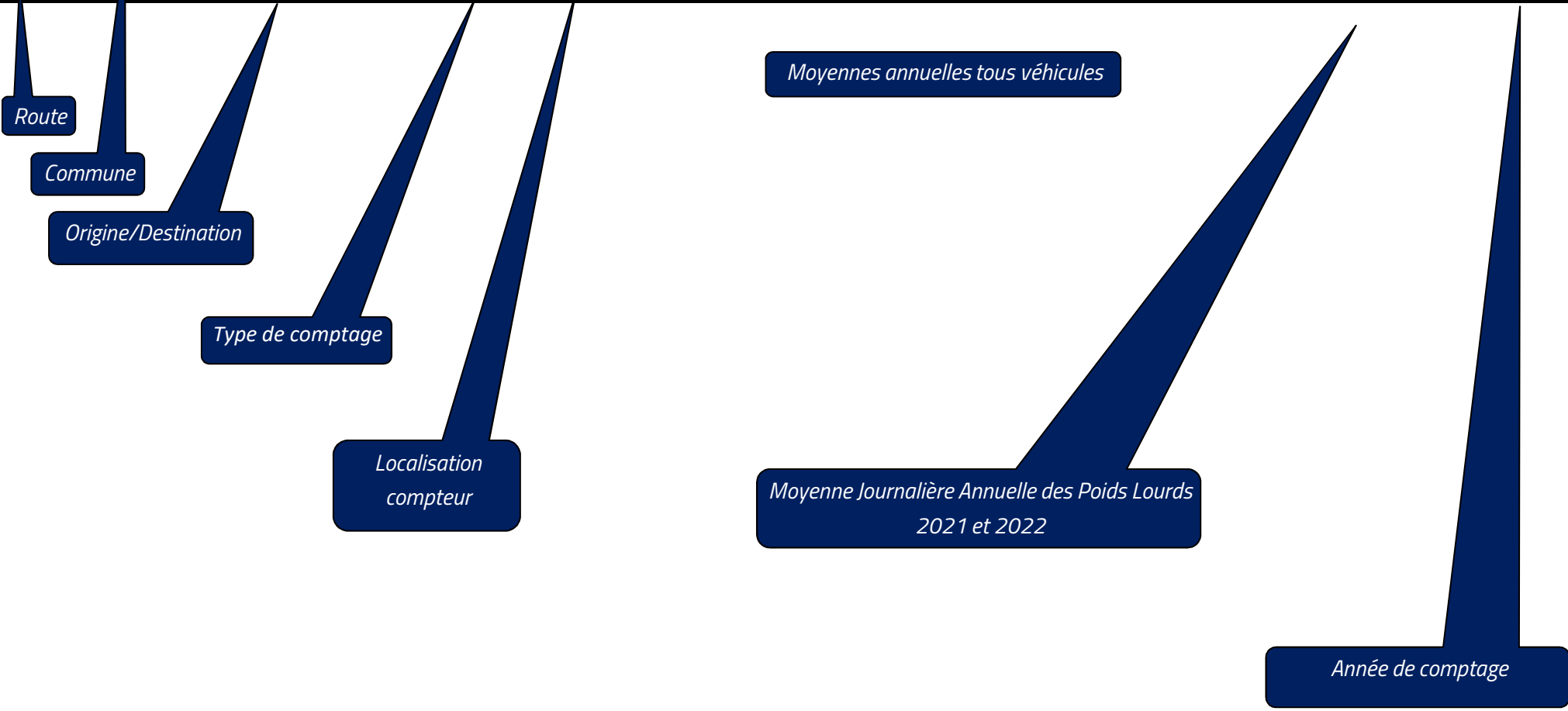


Variation saisonnière des compteurs permanents

Routes	Localisation	Moyenne Journalière Mensuelle													
		Jan	Fév	Mars	Avril	Mai	Juin	Juillet	Août	Sept	Oct	Nov	Déc		
D0005	QUILERS - Coat-Mez	14926	15063	15504	14987	15645	15841	14924	13922	15934	15397	16194	15088	15282	16%
D0010	SIBIRIL - Moguéric	5240	5455	5576	5900	5608	6041	7730	7923	6965	5751	5361	5414	6080	51%
D0013	BOURG BLANC - Kergnat	10918	11441	11545	11601	12067	12315	12258	11551	12056	11574	11348	5220	11148	136%
D0015	ERGUE GABERIC - Croas-Spenn	9988	10408	10949	10647	10838	10988	9583	9430	10627	10174	9716	9727	10252	17%
D0015	CRDAY - Goaremou	2983	3157	3239	3226	3346	3335	3214	3158	3443	3288	3126	3007	3210	15%
D0015	LEUHAN - Bourg Roudoualec	2024	2190	2218	2334	2449	2418	2601	2566	2482	2341	2195	2035	2322	29%
D0019	ST MARTIN - Goarem Vraz	15145	15920	15930	13603	16468	19043	20627	18022	18423	16884	16335	15479	16823	25%
D0034	QUIMPER - Bd Louis Le Guennec	21944	26275	27123	27765	23034	28207	29485	29369	28794	28066	27275	25887	26929	34%
D0034	QUIMPER - Menez Bily	14122	14633	15381	15809	16552	16985	17844	17629	16147	14953	14794	14375	15776	26%
D0044	CLOHARS-FOUESNANT - Anse de Penfoul	6886	7235	7118	8795	9706	10278	12730	13412	9723	8160	7944	7031	9099	95%
D0044	LA FORET-FOUESNANT - Pontérec	9518	10141	10759	12670	13361	12939	15112	16127	12561	10106	9634	9323	11867	73%
D0058	HENVIC - Le Band	9923	10474	10634	11588	12229	12349	13470	14295	12937	12048	10713	10406	11764	44%
D0064	LOCQUIREC - Toul An Héry	2192	2479	2562	3203	3496	3466	5271	6029	3571	2986	2584	2301	3354	175%
D0067	MILZAC - Ty Colo	10658	11244	11425	11512	11158	12851	13166	12311	15581	12151	12078	11547	11890	46%
D0069	PLUGOURVEST - Guernlévez	6368	6674	6823	6910	7252	7294	7103	7010	7214	6948	6675	6258	6878	17%
D0070	CONCARNEAU - Zi de Kersalé	14564	15955	16204	16469	16904	17147	17495	18280	17587	16586	16191	9988	16107	83%
D0100	QUIMPER - Park-Poulic	17213	18162	18790	19525	20515	20945	21727	21563	21129	19419	18835	18674	19717	26%
D0100	QUIMPER - Kergolvez	21332	22655	23363	23538	24876	25218	25295	24712	25682	24006	23486	22720	23911	20%
D0100	QUIMPER - Kermabeuzen	17672	18846	19344	19639	20723	21084	21440	21021	21403	19955	19530	18792	19958	21%
D0112	BREST - Keraudren	38658	40554	33970	41251	37832	43520	41446	37907	43969	42208	41409	39750	40888	29%
D0165	BREST - Ports	25628	27164	28197	26745	27760	25892	22352	22827	25107	24077	24202	24999	25397	26%
D0205	BREST - Rocade Nord-Ouest	10799	11046	11867	11569	12134	11970	11879	10885	12695	12192	11582	10912	11627	18%
D0224	CLOHARS-CARNOET - Pont St Maurice	3616	3879	4086	4701	5083	5513	6606	7237	5427	4527	3930	4049	4563	100%
D0267	GOUESNOU - Kervelichen	12616	13180	14184	14636	15099	15043	15175	14837	14549	13893	13483	13067	14152	20%
D0365	QUIMPER - Rocade Sud-Est	16643	17997	18411	18602	17299	20139	20930	20217	20491	19320	18740	17493	18857	26%
D0712B	PLOURIN LES MORLAIX - Saint-Fiacre	8802	9372	9550	8877	9108	8729	8231	7872	9486	9270	9331	9312	8995	21%
D0764	LA FEUILLEE - Croas An Herry	3146	3394	3557	3949	4023	4072	4747	4650	4189	3797	3581	3318	3869	5%
D0765	PLONEIS - Kerdrein Vihan	9402	10172	10367	10608	11216	11207	11593	12155	11451	10666	10392	9828	10758	29%
D0769	MOTREFF - La Limite	3420	3653	3684	4015	4225	4273	5222	4475	4248	3974	3797	3566	4049	53%
D0770	LANDERNEAU - Petit St Eloi	15860	16416	17076	16692	17021	17173	14708	15562	17010	15439	15531	16452	16245	17%
D0770	PLAUDANIEL - Pont Neuf	13210	13425	13688	13688	13711	13838	14099	13124	14308	14423	13477	13252	13688	10%
D0783	QUIMPERLE - Kerhor	14733	15626	14506	13397	14874	16897	14913	16453	16781	16256	15915	16276	15552	26%
D0783	CONCARNEAU - Minaouet	10798	11319	12084	12943	13471	13608	16396	14202	18842	10937	10938	11353	12574	74%
D0783	CONCARNEAU - Keramperu	19606	21335	19481	18350	20636	24000	23267	24676	23585	22549	21355	21655	21708	34%
D0783	QUIMPER - Ty Bos	8443	8674	9277	9290	9965	10352	9982	9939	10264	9584	10792	8612	9598	28%
D0783	QUIMPER - Bd Allende	24538	25344	26399	25918	26785	27495	27128	25473	28608	28016	28626	26794	26762	17%
D0783A	QUIMPER - Bd Flandres-Dunkerque	33845	34865	34988	37622	38100	38380	39104	38467	39411	37362	37018	36430	37141	16%
D0785	PLONEOUR-MENEZ - Pont-Glas	4217	4239	4915	5151	6000	6827	5004	5016	4915	4626	4350	4116	4648	66%
D0785	PLEYBEN - Poul Ar Vranh	3130	2083	2981	3315	3582	4306	4591	4577	4410	4062	3670	3455	3680	120%
D0785	PLUGUFFAN - Ty-Lipic	19310	20313	21109	21662	22641	17113	24463	24801	22419	20849	20772	19791	21287	45%
D0785	COMBRIT - Ty Robin	14520	14847	15890	16358	16962	17322	18277	18739	17848	15926	15274	14417	16374	30%
D0785	PLOMEUR - Ty-Boutic	8962	9993	10056	10882	11134	11181	12668	13423	11206	10297	9534	9440	10707	50%
D0786	PLUEGAT-GUERRAND - Pont-Menou	3685	3917	4036	4448	4752	4809	5385	5824	3948	3536	4144	3878	4367	65%
D0786	LANMEUR - Coat ar Parc	5689	6012	6218	6632	7006	7095	7693	7959	6296	5820	6251	5972	6558	40%
D0787	PLONEVEZEL - Le Port Neuf	3358	3619	3712	3877	4007	4034	3943	4273	4106	3852	3710	3638	3844	27%
D0788	PLABENNEC - Vourch Vras	10211	10578	11908	11366	10138	11959	10221	9348	11313	11098	10933	11732	10920	28%
D0789	PLOUZANE - Kerlembars	10379	10463	11356	11244	12120	12532	13460	13221	11965	10950	10678	10078	11545	34%
D0887	CHATEAULIN - Menez Ty Dévet	2627	2762	2907	3277	3561	3668	4490	4875	3550	3024	2832	2651	3357	86%
D0887	CROZON - Saint-Guénolé	7520	7997	8404	9933	10835	10877	13752	15893	11201	8929	8162	7643	10113	111%

Moyenne Journalière Annuelle

Route	Commune	Origine/Dest de la section de comptage	Compteur		MJA TV	MJA TV	MJA TV	MJA TV	MJA TV	MJA TV	Poids lourds		Dernière année comptée
			Type	Pr + Abs	2017	2018	2019	2020	2021	2022	MJA 21	MJA 22	



Moyenne Journalière annuelle : Tous Véhicules et Poids Lourds
Evolution par rapport à l'année 2019 (année de référence)

* donnée manquante, se référer à la donnée la plus récente (hors 2020)

Route	Commune	Origine / Destination	Type compteur	Position compteur		MJA TV + Evolution 2019/2022							MJA PL+ Evolution 2019/2022			Dernière année comptée
				Point Routier	Abscisse	2017	2018	2019	2020 (restrictions sanitaires)	2021	2022	Evol % MJA TV 19/22	PL 2019	PL 2022	Evol % MJA PL 19/22	
D0001	TREGUNC	Bourg - trévignon	Temporaire	3	550	4471	4448	3928	2795	2368	3893	-1%	73	85	17%	2019
D0002	PLOUHINEC	Pont-Croix - Plözévet	Temporaire	3	0	879	1051	1093	895	1022	1058	-3%	49	50	2%	2018
D0002	PLOZEVET	Plözévet - Ploneour Lanvern	Temporaire	6	530	3485	3483	3519	2938	3217	3205	-9%	139	129	-7%	2022
D0002	PLONEOUR-LANVERN	Bourg de Ploneour-Lanvern - giratoire de Kerganet	Temporaire	22	600	8308	8187	8283	5320	6095	7981	-4%	208	229	10%	2022
D0002	PONT-L'ABBE	Giratoire de Kerouant - Route de Loctudy	Temporaire	26	40	4373	4370	4415	3687	4037	6802	54%	145	342	136%	2022
D0002	LOCTUDY	Giratoire Route de Loctudy vers port de Loctudy	Temporaire	30	0	7514	7386	6662	*	*	*	*	189	*		2019
D0003	GUILERS	Brest Kérizac - Bourg Milizac	Temporaire	3	975	4716	4472	5002	4181	4750	4461	-11%	133	134	1%	2019
D0003	COAT-MEAL	Bourg de Milizac - Bourg Tréglonou	Temporaire	16	500	1229	1165	1297	1084	1231	1156	-11%	30	30	0%	2019
D0004	PONT-AVEN	Bourg Pont-Aven - Land Trébélec	Temporaire	1	530	1942	1934	1911	1582	1838	1852	-3%	65	69	6%	2021
D0004	RIEC-SUR-BELON	Land Trébélec - Kérandréo	Temporaire	4	690	4245	4277	4227	3499	4493	4528	7%	234	249	6%	2021
D0004	BANNALEC	Kérandréo - Loge-Bégoarem	Temporaire	8	410	5060	5019	5343	4251	4685	4756	-11%	356	374	5%	2019
D0004	BANNALEC	Loge Bégoarem - Giratoire Pont Tromelin	Temporaire	9	800	5559	5513	5931	4719	5200	5279	-11%	343	360	5%	2019
D0004	SCAER	Gir de Pont Tromelin - Miné Rulan	Temporaire	21	760	3473	3444	3720	2960	3262	3311	-11%	213	224	5%	2017
D0004	SCAER	Miné Rulan - Buralou	Temporaire	24	180	1442	1876	2026	1612	1776	1803	-11%	259	273	5%	2018
D0005	GUILERS	Brest - Saint-Renan	Permanent	7	310	15910	16368	15957	13480	15487	15282	-4%	496	503	1%	2022
D0005	GUILERS	La Croix Rouge - Ty-Colo	Temporaire	10	0	17835	21857	21308	18000	20679	20405	-4%	701	710	1%	2018
D0005	PLOUARZEL	Poullinoc - menez Cren	Temporaire	17	690	6629	6819	6831	5770	6629	6541	-4%	189	191	1%	2019
D0005	PLOUARZEL	Plouarzel vers Lampaul-Plouarzel	Particulier	21	0	3362	3458	3371	2847	3270	3226	-4%				
D0006	QUIMPERLE	Quimperlé vers Bannalec	Particulier	0	0	8143	8077	8725	6942	7650	7766	-11%				
D0006	SAINT-THURIEN	Mellac - Saint-Thurien	Temporaire	5	960	1185	1166	1196	1034	1176	1302	9%	37	58	57%	2022
D0006	SCAER	Scaer - Saint-Goazec	Temporaire	19	800	709	697	715	618	572	544	-24%	24	22	-8%	2021
D0007	CHATEAULIN	Chateaulin - Cast	Temporaire	0	220	3893	3832	3832	3370	3929	3768	-2%	177	193	9%	2015
D0007	LOCRONAN	Cast - Locronan	Temporaire	13	0	1285	1321	1303	1059	1264	1285	-1%	60	62	3%	2018
D0007	PLONEVEZ-PORZAY	Locronan - Plonevez-Porzay	Temporaire	17	0	2560	2422	2390	1942	2319	2359	-1%	74	77	4%	2018
D0007	KERLAZ	Kerlaz - Douarnenez	Temporaire	21	355	8367	5973	6213	5091	5815	6025	-3%	207	214	3%	2018
D0007	POULLAN-SUR-MER	Douarnenez - Poullan sur Mer	Temporaire	29	0	3735	3731	3881	3180	3632	3691	-5%	121	120	-1%	2022
D0007	GOULIEN	Poullan sur Mer - Cléden Cap Sizun	Temporaire	45	0	1892	1890	1966	1611	2365	2450	25%	80	92	15%	2021
D0007	CLEDEN-CAP-SIZUN	Cléden Cap Sizun vers Cléden Cap Sizun	Particulier	0	0	407	411	405	329	392	398	-2%				
D0007A	DOUARNENEZ	Douarnenez vers Douarnenez	Particulier	0	0	5863	5857	6092	4992	5702	5907	-3%				
D0008	CROZON	Crozon - Camaret	Temporaire	1	315	4386	4359	4440	3779	6284	6265	41%	154	216	40%	2021
D0008	CAMARET-SUR-MER	Camaret centre vers Camaret Pen-Hir	Particulier	0	0	1321	1312	1336	1137	1341	1337	0%				
D0008A	CAMARET-SUR-MER	Bourg Camaret - Pen Hir	Temporaire	2	400	1127	1120	1140	970	1144	1679	47%	40	123	208%	2022
D0009	PLOURIN-LES-MORLAIX	Morlaix - Plougouven	Temporaire	5	460	1571	1568	1585	1332	1544	1525	-4%	36	34	-6%	2017
D0009	PLOUGONVEN	Plougouven - Lannéanou	Temporaire	13	0	1571	1568	1180	991	1149	1135	-4%	51	47	-8%	2019
D0009	BOLAZEC	Lannéanou - Bolazec	Temporaire	23	0	296	295	298	250	289	285	-4%	0	0	#DIV/0!	2013
D0010	PLOUGOULM	Saint Pol De Léon - Plougoulm	Temporaire	2	500	8562	7588	8231	7726	10048	8747	6%	311	425	37%	2022
D0010	SIBIRIL	Saint Pol de Léon - Plouescat	Permanent	7	0	6025	5340	5793	5438	7073	6080	5%	293	306	4%	2022
D0010	PLOUNEVEZ-LOCHRIST	Plouescat - Goulven	Temporaire	17	560	5099	4519	4902	4601	5984	4989	2%	167	266	59%	2022
D0010	PLOUNEOUR-TREZ	Goulven - Plouneour-Trez	Temporaire	28	440	3783	3352	3636	3413	4439	3672	1%	121	160	32%	2022
D0010	PLOUGUERNEAU	Guisserny - Plougouven	Temporaire	41	0	3994	4015	4355	4088	4436	3813	-12%	122	147	20%	2021
D0011	LAMPAUL-GUIMILIAU	Landivisiau - Lampaul-Guimiliau	Temporaire	2	0	8066	5617	5728	4733	5347	5504	-4%	288	282	-2%	2018
D0011	LAMPAUL-GUIMILIAU	Lampaul-Guimiliau - Commana	Temporaire	5	540	2194	2175	2042	1687	1906	1962	-4%	122	120	-2%	2019
D0011	COMMANA	Commana - Botmeur	Temporaire	17	0	461	484	487	*	619	849	74%	31	102	229%	2021

* donnée manquante, se référer à la donnée la plus récente (hors 2020)

Route	Commune	Origine / Destination	Type compteur	Position compteur		MJA TV + Evolution 2019/2022							MJA PL+ Evolution 2019/2022			Dernière année comptée
				Point Routier	Abscisse	2017	2018	2019	2020 (restrictions sanitaires)	2021	2022	Evol % MJA TV 19/22	PL 2019	PL 2022	Evol % MJA PL 19/22	
D0013	BOURG-BLANC	Gouesnou - Bourg-Blanc	Permanent	2	1005	12752	12093	12496	10445	11868	11148	-11%	647	661	2%	2022
D0013	BOURG-BLANC	Bourg-Blanc - Lannilis	Temporaire	10	0	10422	10601	10954	9156	10403	9771	-11%	415	424	2%	2018
D0013	LANNILIS	Fontaine Rouge - Gorrekear	Temporaire	16	600	9818	9021	9262	8043	9241	9628	4%	284	321	13%	2018
D0014	PLOUYE	Pleyben - Huelgoat	Temporaire	15	380	1230	1210	1210	1064	1240	1213	0%	76	49	-36%	2022
D0014	BERRIEN	Huelgoat - Berrien	Temporaire	22	0	1731	1804	1804	1586	1849	1773	-2%	43	47	9%	2018
D0015	ERGUE GABERIC	Quimper - Coray	Permanent	3	810	10855	10426	10513	9152	10392	10252	-2%	649	682	5%	2022
D0015	QUIMPER	Quimper St-Denis vers Quimper Ech-Rouillen	Particulier	0	0	20693	19875	20040	17445	19808	19541	-2%				
D0015	CORAY	Ergué-Gabéric - Coray	Permanent	19	0	3368	3269	3386	2899	3309	3210	-5%	331	297	-10%	2022
D0015	LEUHAN	Coray - Gourin	Permanent	31	750	2453	2414	2478	2144	2440	2322	-6%	231	224	-3%	2022
D0016	QUIMPERLE	Quimperle centre - Gare la Forêt	Temporaire	2	510	8909	8836	9545	7595	8370	9431	-1%	270	329	22%	2022
D0016	QUIMPERLE	Gare la Foret - Clohars-Carnoet centre	Temporaire	5	0	4075	3909	3936	2801	2373	3901	-1%	162	190	17%	2018
D0016	CLOHARS-CARNOET	Clohars-Carnoet centre - Doelan	Temporaire	11	350	1396	1204	1212	862	1696	1712	41%	22	34	55%	2021
D0017	LANDELEAU	Plouyé - Spézet	Temporaire	14	0	528	519	480	422	492	471	-2%	28	31	11%	2019
D0017	SPEZET	Landealeu - Spézet	Temporaire	22	590	1351	1534	1534	1349	1572	1507	-2%	74	81	9%	2018
D0018	HANVEC	Hanvec - Sizun	Temporaire	7	600	3636	3591	3552	2963	3250	3704	4%	359	367	2%	2022
D0018	SIZUN	Sizun - Saint-Thégonnec	Temporaire	17	0	824	814	889	741	812	799	-10%	53	49	-8%	2019
D0019	SAINT-MARTIN-DES-CHAMPS	St Martin des Champs vers St Martin des Champs	Particulier	0	0	14012	13989	14145	11887	13785	13619	-4%				
D0019	SAINT MARTIN DES CHAMPS	Morlaix - Roscoff	Permanent	3	210	17306	17278	17471	14683	17028	16823	-4%	871	824	-5%	2022
D0019	TAULE	Saint-Martin-des-Champs - Taulé	Temporaire	6	0	2113	2109	2139	1797	2083	2057	-4%	104	99	-5%	2019
D0019	PLOUZEVEDE	Plouvorn - Plouzévédé	Temporaire	20	0	1514	1501	2105	1739	1964	2021	-4%	131	128	-2%	2019
D0020	QUIMPER	Quimper Lududu vers Quimper kervilien	Particulier	0	0	7209	7086	6651	*	*	*	*				
D0020	PLOMELIN	Quimper - Plomelin	Temporaire	3	70	1759	1485	1393	*	*	*	*	21	*		2018
D0021	BRASPARTS	Pont-de-Buis-Les-Quimerch - Brasparts	Temporaire	10	780	644	597	597	525	612	586	*	28	30	7%	2018
D0021	LE CLOITRE-PLYBEN	Brasparts - Le Cloître-Pleyben	Temporaire	22	0	225	221	221	194	226	216	*	38	42	11%	2012
D0022	MELGVEN	Concarneau - Melgven	Temporaire	6	0	681	686	924	764	892	901	*	15	15	0%	2019
D0022	MELGVEN	Melgven - Bannalec	Temporaire	5	880	891	855	857	709	827	835	*	19	19	0%	2018
D0022	LE TREVOUX	Bannalec - Mellac	Temporaire	21	0	1433	1196	1292	1028	1132	1149	*	75	79	5%	2018
D0022	QUIMPERLE	Mellac - Arzano	Temporaire	30	400	3283	3269	3230	2674	3094	3118	*	113	108	-4%	2017
D0023	BANNALEC	Bannalec - Saint-Thurien	Temporaire	3	420	1577	1551	1565	1354	1540	1465	*	77	74	-4%	2019
D0023	SAINT-THURIEN	Saint-Thurien vers Morbihan	Particulier	0	0	328	322	330	285	324	308	*				
D0024	MELGVEN	Rosporden - Melgven	Temporaire	2	210	2772	2760	2727	2257	2612	2916	*	88	208	136%	2022
D0024	PONT-AVEN	Melgven - Pont-Aven	Temporaire	12	50	2882	2870	2836	2348	2717	2738	*	115	110	-4%	2017
D0024	RIEC-SUR-BELON	Riec-sur-Belton - Clohars-Carnoet	Temporaire	18	800	3311	3284	3313	2748	3165	4449	*	117	202	73%	2022
D0024	CLOHARS-CARNOET	Clohars-Carnoet centre - Pouldu	Temporaire	27	0	1064	970	976	694	1014	1023	*	25	32	28%	2021
D0025	GUIPAVAS	Guipavas - Kersaint-Plabennec	Temporaire	3	120	2028	2416	2434	2045	*	*	*	85	*		2018
D0025	PLOUDANIEL	Kersaint Plabennec - Ploudaniel	Temporaire	12	0	536	526	586	492	*	*	*	16	*		2019
D0025	LESNEVEN	Ploudaniel - Guisseny	Temporaire	15	500	2844	2520	2733	2565	2356	2025	*	47	63	34%	2021
D0026	BOHARS	Brest Lambezelec - Milizac	Temporaire	5	75	7983	8010	8251	6964	6701	8441	*	219	347	58%	2019
D0026	PLOUGUIN	Milizac - Ploudalmézeau	Temporaire	15	550	4892	4639	5175	4325	4914	4615	*	219	224	2%	2019
D0026	PLOUDALMEZEAU	Ploudalmézeau vers Ploudalmézeau	Particulier	24	580	922	874	903	754	856	804	*				
D0027	SAINT-RENAN	Saint-Renan vers Saint-Renan	Particulier	1	400	1671	1719	1675	1414	1624	1602	*				
D0027	BRELES	Saint-Renan - Brélès	Temporaire	4	0	1681	1650	1679	1410	*	*	*	43	*		2019
D0027	PORSPODER	Brélès centre - Ploudalmézeau	Temporaire	15	780	2097	2036	2074	1750	1683	2120	*	45	72	60%	2018
D0028	LANNILIS	Le Folgoet - Lannilis	Temporaire	13	0	2395	2403	2448	2066	2235	2815	*	98	155	58%	2021
D0028	LANNILIS	Lannilis - Ploudalmézeau	Temporaire	15	300	4607	4923	5016	4233	4073	5131	*	179	284	59%	2018
D0028	PLOUARZEL	Ploudalmézeau - Trébabu	Temporaire	38	320	1556	1561	1399	1180	1135	1429	*	73	115	58%	2019
D0029	DIRINON	Plougastel-Daoulas - Landerneau	Temporaire	7	290	5832	5792	5581	4984	5512	5613	*	178	205	15%	2019

* donnée manquante, se référer à la donnée la plus récente (hors 2020)

Route	Commune	Origine / Destination	Type compteur	Position compteur		MJA TV + Evolution 2019/2022							MJA PL+ Evolution 2019/2022			Dernière année comptée
				Point Routier	Abscisse	2017	2018	2019	2020 (restrictions sanitaires)	2021	2022	Evol % MJA TV 19/22	PL 2019	PL 2022	Evol % MJA PL 19/22	
D0029	DIRINON	Landerneau - Plouedern	Temporaire	13	0	3414	2742	2643	2360	2610	2658	*	50	57	14%	2018
D0029	TREMAOUEZAN	Plouedern - Plouneventer	Temporaire	16	0	3013	3128	3189	2635	3243	3338	*	141	145	3%	2021
D0029	PLOUNEVENTER	Plouneventer - Plounevez-Lochrist	Temporaire	20	0	1338	1323	1196	988	1159	1201	*	50	44	-12%	2019
D0030	SAINT-RIVOAL	Brasparts - Sizun	Temporaire	3	0	298	294	290	241	264	259	*	12	11	-8%	2017
D0030	LOC-EGUINER	Sizun - Landivisiau	Temporaire	24	0	5045	4907	4854	4049	4442	4374	*	408	374	-8%	2018
D0030	PLOUGAR	Landivisiau - Plouescat	Temporaire	35	0	3797	3650	3610	3011	3303	3252	-10%	249	228	-8%	2018
D0030	PLOUESCAT	Plouescat vers Porsguen	Particulier	0	0	1650	1462	1586	1488	1935	1663	5%				
D0030A	LOC-EGUINER	Loc-Eguiner vers Locmélard	Particulier	0	0	1196	1185	1208	998	1127	1160	-4%				
D0031	GUICLAN	Plouenan - Guiclan	Temporaire	5	0	1268	1254	1267	1047	1229	1178	-7%	34	58	71%	2022
D0031	GUICLAN	Guiclan - Saint-Sauveur	Temporaire	11	0	1415	1403	1430	1181	1490	1533	7%	55	70	27%	2021
D0032	TREGARANTEC	Landivisiau - Lesneven	Temporaire	17	525	2465	2419	2437	2047	2571	*	*	113	*		2021
D0032	LE FOLGOET	Lesneven - Le Folgoet	Temporaire	20	0	7636	7495	7553	6346	*	7389	-2%	321	474	48%	2022
D0032	LE FOLGOET	Le Folgoet - Plouguerneu	Temporaire	22	0	3517	3452	3478	2922	*	3518	1%	114	170	49%	2022
D0033	LOPERHET	Plougastel Daoulas - Dirinon	Temporaire	11	720	2153	2113	2129	1788	2541	*	*	36	*		2021
D0033	IRVILLAC	Plougastel Daoulas - Sizun	Temporaire	20	330	1924	1888	1902	1598	*	1846	-3%	37	27	-27%	2022
D0034	QUIMPER	Centre ville - Kêrustum	Permanent	2	765	27777	27240	27188	20092	14391	26929	-1%	700	775	11%	2022
D0034	QUIMPER	Quimper centre vers Quimper Poulguinan	Particulier	1	0	23287	22836	22792	16843	12063	22572	-1%				
D0034	QUIMPER	Quimper - Bénodet	Permanent	6	775	16444	16362	16522	13569	15270	15776	-5%	387	274	-29%	2022
D0034	CLOHARS-FOUESNANT	Le Drennec - Bénodet	Temporaire	12	0	7737	7737	8541	7192	8252	7749	-9%	196	143	-27%	2019
D0035	LE TREHOU	Hanvec - La Martyre	Temporaire	2	100	312	306	308	258	372	*	*	42	*		2021
D0035	LA MARTYRE	La Martyre - Landivisiau	Temporaire	10	900	481	472	475	399	*	*	*	59	*		2011
D0035	PLOUGOURVEST	Landivisiau - Cléder	Temporaire	26	0	2535	2413	2387	1991	2184	2150	-10%	90	83	-8%	2018
D0035	CLEDER	Cléder Kêrider vers Cléder Kerfissien	Particulier	0	0	1265	1121	1216	1141	1484	1275	5%				
D0036	ROSPORDEN	Rosporden vers Tourc'h	Particulier	0	0	4000	3984	3937	3259	3771	3800	-3%				
D0036	TOURCH	Tourc'h - Coray	Temporaire	10	0	2391	2320	2224	1904	2173	2107	-5%	177	158	-11%	2019
D0036	CORAY	Coray - Trégourez	Temporaire	13	225	1750	1698	2851	2440	2785	2701	-5%	162	145	-10%	2019
D0036	SAINT-GOAZEC	Coray - Laz	Temporaire	28	330	1690	2483	2571	2201	2512	2436	-5%	119	107	-10%	2018
D0036	CHATEAUNEUF-DU-FAOU	Chateaufort Du Faou - Echangeur 164	Temporaire	32	575	4210	4086	5156	4414	5038	4887	-5%	341	305	-11%	2019
D0036	PLONEVEZ-DU-FAOU	Chateaufort RN164 - Chateaufort Canal	Temporaire	36	635	3015	2859	2961	2535	2893	2806	-5%	111	99	-11%	2018
D0036	LOQUEFFRET	Plonévez Du Faou - La Feuillée	Temporaire	49	900	914	887	918	785	896	1077	17%	130	142	9%	2022
D0037	PLOUIGNEAU	Guerlesquin - Plouigneau	Temporaire	8	0	905	903	1263	1061	1230	1215	-4%	34	32	-6%	2019
D0038	PLOUZANE	Petit Minou - Plouzané centre	Temporaire	3	20	1500	1503	1473	1222	1356	1435	-3%	68	76	12%	2015
D0038	SAINT-RENNAN	Plouzané - Saint-Renan	Temporaire	8	20	5557	5568	4871	4041	5069	5366	10%	131	176	34%	2021
D0038	SAINT-RENNAN	Bourg-Blanc - Saint-Renan	Temporaire	12	400	1500	1503	1473	1222	1356	1766	20%	66	61	-8%	2022
D0038	PLABENNEC	Bourg-Blanc - Guisseny	Temporaire	32	0	2644	2653	2703	2281	2991	2784	3%	87	140	61%	2021
D0038	GUISSENY	Guisseny vers Kerlouan	Particulier	43	0	943	946	963	812	781	983	2%				
D0039	QUIMPER	Quimper - Plogonnec	Temporaire	4	0	7568	7656	7613	6386	7618	7841	3%	534	606	13%	2019
D0039	PLOGONNEC	Plogonnec - Douarnenez	Temporaire	16	120	671	670	696	570	762	789	13%	15	21	40%	2021
D0040	PLUGUFFAN	Pluguffan - Plogastel-Saint-Germain	Temporaire	8	0	2522	2519	2628	2153	2459	2547	-3%	99	102	3%	2019
D0040	POULDREUZIC	Plogastel-Saint-Germain - Pouldreuzic	Temporaire	16	910	2028	2026	2047	1709	1871	2037	0%	77	71	-8%	2022
D0040	PLUGUFFAN	Quimper - Pluguffan	Temporaire	2	0	4814	4732	3973	*	*	*	*	85	*		2019
D0041	BRIEC	Cast - Lothey	Temporaire	0	480	2652	2610	2610	2295	2912	2792	7%	138	159	15%	2021
D0041	GOUEZEC	Briec - Gouézec	Temporaire	5	0	856	1008	1008	886	935	896	-11%	45	48	7%	2021
D0041	GOUEZEC	Gouézec - Roudoualec	Temporaire	5	760	936	957	957	841	980	939	-2%	37	41	11%	2018
D0042	LE FAOU	Le Faou - Saint-Rivoal	Temporaire	2	0	1274	1254	1161	1021	1190	1141	-2%	34	38	12%	2019
D0042	SCRIGNAC	Saint-Rivoal - Botshorel	Temporaire	52	780	832	770	797	682	778	754	-5%	40	35	-13%	2018
D0042	BOTSORHEL	Botshorel vers Botshorel	Particulier	0	0	738	733	764	622	728	724	-5%				

* donnée manquante, se référer à la donnée la plus récente (hors 2020)

Route	Commune	Origine / Destination	Type compteur	Position compteur		MJA TV + Evolution 2019/2022							MJA PL+ Evolution 2019/2022			Dernière année comptée
				Point Routier	Abscisse	2017	2018	2019	2020 (restrictions sanitaires)	2021	2022	Evol % MJA TV 19/22	PL 2019	PL 2022	Evol % MJA PL 19/22	
D0042	BOTSORHEL	Botshorel vers Guerlesquin	Particulier	0	0	1724	1713	1786	1456	1705	1695	-5%				
D0042	PLOUEGAT-MOYSAN	Guerlesquin vers Plouégat-Moysan	Particulier	0	0	2091	2078	2167	1766	2068	2056	-5%				
D0042	PLOUEGAT-MOYSAN	Plouégat-Moysan vers Plouégat-Moysan	Particulier	0	0	1459	1450	1512	1232	1442	1434	-5%				
D0043	POULDERGAT	Gourlizon - Pouldergat	Temporaire	6	0	2425	2945	3063	2510	2867	2970	-3%	193	200	4%	2018
D0043	BEUZEC-CAP-SIZUN	Pont-Croix - Audierne	Temporaire	13	920	1206	1204	1252	1026	1171	3264	161%	37	152	311%	2022
D0043	ESQUIBIEN	Esquibien vers Cléden Cap Sizun	Particulier	0	0	1468	1466	1524	1248	1425	1476	-3%				
D0043A	ESQUIBIEN	Beuzec-Cap-Sizun - Audierne	Temporaire	1	0	3268	3587	3731	3057	3491	3617	-3%	120	124	3%	2018
D0044	CLOHARS-FOUESNANT	Pont-L'Abbé - Bénodet	Permanent	8	740	9695	9695	10027	8444	9689	9099	-9%	346	334	-3%	2022
D0044	BENODET	Bénodet - Fouesnant	Temporaire	11	0	8261	8278	9108	7595	9030	9217	1%	308	351	14%	2019
D0044	LA FORET FOUESNANT	Fouesnant - Kroas Avalou	Permanent	19	600	11425	11449	11724	9777	11625	11867	1%	419	478	14%	2022
D0044	CONCARNEAU	Kérilin - La Boissière	Temporaire	24	0	7971	7987	5808	4843	5758	5877	1%	257	293	14%	2019
D0044	MELGVEN	La Boissière - Melgven	Temporaire	30	25	2228	2245	2180	1804	2106	2128	-2%	59	60	2%	2019
D0045	PLEUVEN	Quimper - Fouesnant	Temporaire	2	500	8721	8677	10338	8490	9554	9870	-5%	269	190	-29%	2019
D0045	FOUESNANT	Fouesnant bourg - Beg-meil	Temporaire	8	0	7812	7828	8016	6684	10302	10516	31%	150	199	33%	2021
D0045A	PLEUVEN	Pleuven vers Pleuven	Particulier	0	0	1920	1910	1928	1583	1781	1840	-5%				
D0046	PLOUGASNOU	Morlaix - Plougasnou	Temporaire	7	0	3395	3374	3107	2533	2966	2949	-5%	128	143	12%	2019
D0046A2	PLOUGASNOU	Plougasnou Milaudren - Plougasnou Le Reuniou	Temporaire	1	0	1100	1786	1817	1604	1673	1886	4%	68	71	4%	2018
D0047	PLOMODIERN	Plomodiern Kéraléon - Saint Marie du Ménez-Hom	Temporaire	1	0	3291	3328	3284	2669	3187	3242	-1%	155	161	4%	2017
D0047	PLOMODIERN	Sainte du Ménez-Hom - Dinéault	Temporaire	4	0	140	141	139	112	133	135	-3%	6	6	0%	2011
D0047	DINEAULT	Rosnoen - Le Faou	Temporaire	15	890	757	752	766	651	817	814	6%	11	18	64%	2021
D0047	SAINT-URBAIN	Le Faou - Dirinon	Temporaire	32	0	1172	1164	1110	991	1096	1116	1%	31	36	16%	2019
D0048	PLEYBEN	Port-Launay - Pleyben	Temporaire	5	0	1664	1884	1859	1511	1804	1835	-1%	109	113	4%	2018
D0048	PLEYBEN	Pleyben - Kergloff	Temporaire	12	80	792	943	943	829	966	926	-2%	49	53	8%	2018
D0048	KERGLOFF	Kergloff - Carhaix-Plouguer	Temporaire	39	0	2251	2405	2374	1966	2163	2190	-8%	329	360	9%	2021
D0049	QUERRIEN	Milin Pont - Saint Gertrude	Temporaire	7	750	1417	1426	1435	1021	865	1422	-1%	40	47	17%	2018
D0049	QUIMPERLE	Chap Ste Gertrude - Le Pouldu	Temporaire	10	0	2657	2643	2661	1893	1604	2637	-1%	36	42	17%	2017
D0050	EDERN	Edern - Langolen	Temporaire	2	300	1293	1651	1694	1465	1667	1586	-6%	55	53	-4%	2018
D0050	CORAY	Langolen - Coray	Temporaire	13	920	663	643	666	570	650	709	6%	36	34	-6%	2022
D0050	SCAER	Coray - Scaer	Temporaire	23	220	2552	2476	2564	2195	2505	2577	1%	116	119	3%	2022
D0051	LANDUDAL	Ergué-Gabéric - Trégourez	Temporaire	2	0	1760	1708	1769	1514	1728	1664	-6%	46	69	50%	2022
D0051	TREGOUREZ	Trégourez - Leuhan	Temporaire	16	0	219	215	220	190	216	205	-7%	4	4	0%	2017
D0052	BOURG-BLANC	Gouesnou - Plouvien	Temporaire	4	500	1467	1472	1499	1265	1217	1828	22%	24	38	58%	2022
D0052	PLOUVIEN	Plouvien - Plouguerneau	Temporaire	9	570	743	745	759	640	615	807	6%	36	42	17%	2022
D0053	PENMARCH	Penmarc'h - Saint-Guénolé	Temporaire	2	0	4200	4197	4906	4097	4486	4832	-2%	221	228	3%	2019
D0053	PLOBANNALEC-LESCONIL	Penmarc'h - Loctudy	Temporaire	12	0	2964	2962	2985	2492	2728	2938	-2%	109	112	3%	2019
D0054	PLOUVEZEL	Carhaix-Plouguer - Poullaouen	Temporaire	1	795	2698	2615	2584	2131	2598	2659	3%	71	79	11%	2021
D0054	SCRIGNAC	Poullaouen - Lannéanou	Temporaire	17	940	437	423	418	344	393	402	-4%	112	109	-3%	2015
D0055	CROZON	Lanvéoc - Camaret sur Mer	Temporaire	5	0	1563	1553	1581	1345	1586	1945	23%	42	71	69%	2022
D0056	GUENGAT	Plogonnet - Ploneis	Temporaire	6	0	2763	2760	2871	2352	3085	3196	11%	89	100	12%	2021
D0056	PLONEIS	Ploneis Kergaben vers Ploneis Le Paradis	Particulier	0	0	4517	4512	4693	3845	4391	4549	-3%				
D0056	PLUGUFFAN	Ploneis - Pluguffan	Temporaire	14	850	9947	9778	9177	*	*	9559	4%	488	605	24%	2022
D0057	DOUARNENEZ	Douarnenez vers Douarnenez	Particulier	1	600	5653	5647	5874	4813	5497	5695	-3%				
D0057	PLONEOUR-LANVERN	Gourlizon - Ploneour-Lanvern	Temporaire	17	100	1014	1013	1053	862	984	1019	-3%	61	63	3%	2017
D0057	PLOMEUR	Plomeur - Le Guivinec	Temporaire	31	0	9140	9134	5541	4627	5066	5457	-2%	211	217	3%	2019
D0057	SAINT-JEAN-TROLIMON	Ploneour-Lanvern - Plomeur	Temporaire	24	500	3758	3450	3238	*	*	*	*	108	*		2018
D0058	ROSCOFF	Roscoff Port - Roscoff Bonne Nouvelle	Temporaire	1	200	6628	5874	6372	5981	7779	6686	5%	261	273	5%	2017
D0058	ROSCOFF	Roscoff - Saint-Pol de Léon	Temporaire	3	20	11048	10928	11047	9131	10719	9836	-11%	496	469	-5%	2022

* donnée manquante, se référer à la donnée la plus récente (hors 2020)

Route	Commune	Origine / Destination	Type compteur	Position compteur		MJA TV + Evolution 2019/2022							MJA PL+ Evolution 2019/2022			Dernière année comptée
				Point Routier	Abscisse	2017	2018	2019	2020 (restrictions sanitaires)	2021	2022	Evol % MJA TV 19/22	PL 2019	PL 2022	Evol % MJA PL 19/22	
D0058	HENVIC	Saint Pol-de-Léon - Morlaix	Permanent	11	345	11696	11570	11697	9669	11351	11764	1%	794	688	-13%	2022
D0058	TAULE	Taule - Saint-Martin des Champs	Temporaire	19	0	16020	15847	16020	13242	15545	16110	1%	976	845	-13%	2007
D0059	SAINT-DIVY	La Forêt-Landerneau - Saint-Divy	Temporaire	0	590	2540	2493	2512	2110	2848	*	*	91	*		2021
D0059	PLABENNEC	Kersaint-Plabennec - Plabennec	Temporaire	8	0	4847	5037	5076	4264	*	*	*	256	*		2018
D0059	PLOUVIEN	Plouvien vers Tréglonou	Particulier	0	0	3126	2964	3062	2559	2907	2730	-11%				
D0059	PLABENNEC	Plabennec - Plouvien	Temporaire	13	660	5381	5282	5323	4472	*	5828	9%	206	399	94%	2022
D0060	DINEAULT	Chateaulin - Argol	Temporaire	2	0	639	646	637	517	617	627	-2%	41	43	5%	2015
D0060	LANDEVENNEC	Argol - Landévennec	Temporaire	20	200	1220	1233	1216	988	1180	1403	15%	44	70	59%	2022
D0061	BRIEC	Briec Centre - Echangeur	Temporaire	2	165	10262	10199	10355	8576	9592	10002	-3%	618	646	5%	2017
D0061	BRIEC	Briec vers Landrévarzec	Temporaire	3	320	3480	3458	3511	2907	3251	3567	2%	170	211	24%	2022
D0061	QUEMENEVEN	Landrévarzec - Plonévez-Porzay	Temporaire	11	0	525	531	524	425	507	542	3%	21	26	24%	2022
D0062	QUIMPERLE	Rédéné - Quimperlé	Temporaire	6	0	3060	3035	3278	2608	2842	2885	-12%	94	119	27%	2021
D0063	GUENGAT	Quimper - Plogonnec	Temporaire	5	0	779	788	803	673	724	745	-7%	14	11	-21%	2021
D0063	LOCRONAN	Plogonnec - Locronan	Temporaire	15	480	6978	7332	7626	6249	7137	7394	-3%	252	260	3%	2018
D0063	PLONEVEZ-PORZAY	Locronan - Plonévez-Porzay	Temporaire	20	90	4606	4658	4907	3988	4763	4845	-1%	184	191	4%	2019
D0063	PLONEVEZ-PORZAY	Plonévez-Porzay - Plomodiern	Temporaire	22	55	5129	5187	6039	4909	5863	5964	-1%	211	219	4%	2019
D0063	PLOMODIERN	Plomodiern - Saint-Nic	Temporaire	29	0	1798	1724	1701	1382	1650	1678	-1%	58	61	5%	2018
D0063	CROZON	Crozon - Lanvéoc	Temporaire	38	0	3781	3757	3609	3071	3622	3611	0%	139	149	7%	2019
D0064	LOCQUIREC	Departement des Côtes d'Armor - Lanmeur	Permanent	0	155	3222	3172	3228	2851	2975	3354	4%	140	174	24%	2022
D0064	LANMEUR	Lanmeur - Lanmeur	Temporaire	10	320	4929	3803	3844	3260	3675	3643	-5%	128	144	13%	2021
D0064	PLOUEGAT-GUERAND	Lanmeur - Plouigneau	Temporaire	14	770	3266	3328	2973	2521	2908	2883	-3%	131	134	2%	2019
D0064	PLOUIGNEAU	Plouigneau - Plouigneau	Temporaire	22	0	5526	6077	6143	5209	6009	5958	-3%	386	395	2%	2018
D0065	PLOUENAN	Plouenan - Plouenan	Temporaire	0	800	3411	2793	3029	2843	3697	3177	5%	124	130	5%	2018
D0067	GUIPAVAS	Le-Relecq-Kerhuon - Guipavas	Temporaire	5	0	2219	2937	3015	2618	3007	3132	4%	76	86	13%	2018
D0067	GOUESNOU	Guipavas - Gouesnou	Temporaire	9	830	6537	6524	6698	5816	6897	7185	7%	397	555	40%	2021
D0067	GOUESNOU	Gouesnou - Brest	Temporaire	15	0	12765	12740	13081	11359	13051	13597	4%	863	976	13%	2017
D0067	MILIZAC	Brest - Milizac	Permanent	21	160	10878	10340	11220	9748	11464	11890	6%	931	1037	11%	2022
D0067	SAINT-RENAN	Milizac - Ploumoguier	Temporaire	24	0	8066	8298	9191	7764	8919	8800	-4%	392	397	1%	2019
D0067	TREBABU	Ploumoguier - Trébabu	Temporaire	36	0	2649	2654	2310	1916	2127	2251	-3%	85	95	12%	2019
D0068	LANRIVOARE	Saint-Renan - Lanrivoaré	Temporaire	4	415	9237	9502	9258	7820	8984	8865	-4%	310	314	1%	2019
D0068	LANRIVOARE	Lanrivoaré - Plourin	Temporaire	5	750	4796	4934	4810	4063	4667	4966	3%	202	213	5%	2022
D0068	LANDUNVEZ	Plourin - Landunvez	Temporaire	14	0	2418	2487	2645	2234	2566	2532	-4%	94	95	1%	2019
D0069	LANDIVISIAU	Loc-Eguiner - Landivisiau	Temporaire	0	770	5339	5293	5347	4418	4991	5138	-4%	505	494	-2%	2019
D0069	PLOUGOURVEST	Landivisiau - Plouvorn	Permanent	7	465	7077	7017	7156	5913	6681	6878	-4%	474	464	-2%	2022
D0069	PLOUVORN	Plouvorn - Plougoulim	Temporaire	13	0	5855	4633	4724	3903	5562	5726	21%	269	441	64%	2021
D0069	PLOUGOULM	Plougoulim - Plougoulim	Temporaire	18	500	1804	1598	1733	1626	2114	1748	1%	104	77	-26%	2022
D0070	CONCARNEAU	Concarneau - Rosporden	Permanent	1	45	16320	16445	16490	13650	15937	16107	-2%	953	979	3%	2022
D0070	MELGVEN	Concarneau - Rosporden	Temporaire	6	0	6615	6665	6325	5235	6112	6177	-2%	261	268	3%	2019
D0071	PLOUGUERNEAU	Plouguerneau - Plouguerneau	Temporaire	1	130	6847	6721	6773	5690	*	*	*	125	*		2017
D0072	BRIEC	Briec centre - Briec Langelin	Temporaire	0	610	4951	4874	4874	4286	4997	4792	-2%	203	222	9%	2017
D0072	EDERN	Briec - Chateauneuf-Du-Faou	Temporaire	4	90	2117	2084	2084	1832	2309	2214	6%	90	138	53%	2021
D0073	TAULE	Taulé - Carantec	Temporaire	0	500	3082	3048	3081	2546	2988	3096	0%	53	46	-13%	2017
D0074	TREMAOUEZAN	Plouedern - Plouider	Temporaire	2	440	892	875	894	751	*	*	*	22	*		2019
D0075	MESPAUL	Plouvorn - Saint Pol De Léon	Temporaire	2	350	1860	1844	1880	1553	1754	1635	-13%	76	101	33%	2022
D0075	SANTEC	Saint Pol De Léon - Santec	Temporaire	15	0	3043	2697	2925	2745	3283	2822	-4%	42	83	98%	2021
D0076	PLOUEZOC'H	Morlaix - Plouezoc'h	Temporaire	6	80	2549	2509	2553	2254	2352	2080	-19%	36	47	31%	2022
D0076	PLOUEZOC'H	Plouezoc'h vers Plougasnou	Particulier	0	0	1379	1405	1420	1204	1389	1377	-3%				

* donnée manquante, se référer à la donnée la plus récente (hors 2020)

Route	Commune	Origine / Destination	Type compteur	Position compteur		MJA TV + Evolution 2019/2022							MJA PL+ Evolution 2019/2022			Dernière année comptée
				Point Routier	Abscisse	2017	2018	2019	2020 (restrictions sanitaires)	2021	2022	Evol % MJA TV 19/22	PL 2019	PL 2022	Evol % MJA PL 19/22	
D0077	TREGUNC	Pont-Aven - Névez	Temporaire	3	515	3756	3725	3830	3176	3658	3644	-5%	122	113	-7%	2019
D0077	NEVEZ	Nevez vers Port-Manech	Particulier	0	0	1355	1348	1357	965	817	1345	-1%				
D0078	LANMEUR	Lanmeur - Plougasnou	Temporaire	2	0	3795	3867	3909	3315	3824	2939	-25%	195	124	-36%	2022
D0079	PLOUGASNOU	Plougasnou - Saint Jean Du Doigt	Temporaire	0	850	1497	1525	1541	1306	979	970	-37%	35	33	-6%	2021
D0079A	PLOUGASNOU	Saint Jean Du Doigt - Plougasnou	Temporaire	1	0	520	516	538	438	513	1134	111%	21	32	52%	2022
D0080	PENMARCH	Penmarc'h Phare - Penmarc'h Port	Temporaire	1	0	1999	1997	1877	1567	1715	1847	-2%	52	53	2%	2019
D0082	SAINT-HERVIN	Spezet - Port de Carhaix	Temporaire	9	700	1137	1118	1147	992	1128	994	-13%	74	36	-51%	2022
D0083	PLOMODIERN	Plomodiern vers Dinault Menez-Hom	Particulier	0	0	354	348	348	306	356	341	-2%				
D0085	LE CONQUET	Le Conquet - Plougouvelin	Temporaire	1	900	1882	1885	1848	1533	1702	1482	-20%	41	31	-24%	2022
D0086	LA ROCHE-MAURICE	La Roche-Maurice - Lanneufret	Temporaire	1	0	526	516	546	458	*	*	*	15	*	*	2019
D0087	TREFLEVEZ	La Martyre - Tréflévénez	Temporaire	2	700	768	753	758	636	*	673	-11%	47	17	-64%	2022
D0088	CHATEAULIN	Chateaulin Pouillot vers Chateaulin Croaz-Hent	Particulier	0	0	2656	2614	2614	2298	2679	2569	-2%				
D0089	LENNON	Lennon Ty-Sauz vers Lennon centre	Temporaire	1	0	929	914	847	744	867	831	-2%	33	37	12%	2019
D0100	QUIMPER	Quimper Park-Poulic - Quimper Kergariou	Permanent	0	360	18698	19126	19304	15980	19104	19717	2%	1375	1459	6%	2022
D0100	QUIMPER	Ech de Park Poulic - Troheir	Permanent	2	900	22504	22768	23209	19470	23229	23911	3%	1504	1710	14%	2022
D0100	QUIMPER	Quimper Troheir - Quimper Prad-Ar-Raz	Permanent	5	400	18700	18878	19270	16163	19345	19958	4%	796	799	0%	2022
D0102	PLOBANNALEC-LESCONIL	Plobannalec centre - Pont L'Abbé	Temporaire	3	0	6417	6413	6555	5474	5994	6457	-1%	168	174	4%	2019
D0102	PLOBANNALEC-LESCONIL	Plabannalec centre - Lesconil port	Temporaire	6	0	5596	5592	4766	3980	4358	4694	-2%	107	110	3%	2019
D0103	GUIPRONVEL	Guipronvel - Tréouergat	Temporaire	2	0	493	467	482	402	456	428	-11%	28	29	4%	2015
D0104	RIEC-SUR-BELON	Riec sur Belon centre - Riec sur Belon Trébéllec	Temporaire	1	560	3460	2721	2689	2226	2576	2596	-3%	134	127	-5%	2018
D0105	GUILERS	Brest - Guilers	Temporaire	6	0	6702	6894	8268	6984	8023	7916	-4%	204	207	1%	2019
D0105	SAINT-RENAN	Saint-Renan ty colo - Saint Renan centre	Temporaire	8	370	15250	15689	14387	12153	13962	13777	-4%	350	354	1%	2019
D0106	LE TREVOUX	Bannalec - Riec Sur Belon	Temporaire	3	500	429	422	433	374	425	404	-7%	16	16	0%	2011
D0107	CAST	Cast - Plonevez-Porzay	Temporaire	0	160	3684	3680	3828	3137	3583	3712	-3%	125	129	3%	2015
D0107	KERLAZ	Plonevez-Porzay - Kerlaz	Temporaire	11	100	4363	3579	3722	3050	3483	3608	-3%	163	168	3%	2018
D0108	SAINT-NIC	Saint-Nic Menez-Hom vers Saint-Nic Pentrez	Temporaire	0	120	848	857	845	686	819	833	-1%	*	*	*	
D0109	PLOURIN-LES-MORLAIX	Plougouven - Plourin Les Morlaix	Temporaire	4	0	2399	2274	2274	1885	2138	2285	0%	84	72	-14%	2018
D0109	PLOURIN-LES-MORLAIX	Plourin les Morlaix vers Plourin les Morlaix	Particulier	9	0	10017	10150	10153	8418	9548	10208	1%				
D0110	LESNEVEN	Plounévez-Lochrist - Lesneven	Temporaire	12	0	1785	1582	1643	1542	2005	1723	5%	46	48	4%	2019
D0111	LAMPAUL-GUIMILIAU	Lampaul-Guimiliau - Loc-Eguiner St-Thégonnec	Temporaire	1	650	1210	1195	1182	986	979	964	-18%	66	26	-61%	2021
D0111	LOC-EGUINER-SAINT-THEGONNEC	Loc-Eguiner St-Thégonnec - Plouneour-Ménez	Temporaire	9	280	293	289	285	237	260	256	-10%	17	16	-6%	2015
D0111	PLOUNEUR-MENEZ	Plounéur-Ménez - Lannéanou	Temporaire	18	0	504	497	491	409	448	376	-23%	19	18	-5%	2022
D0112	BREST	Kergardec - Penn ar C'hleuz	Permanent	72	350	40439	39470	40162	34044	39125	40888	2%	1449	1621	12%	2022
D0113	LANNILIS	Lannilis Fontaine Rouge - Lannilis centre	Temporaire	0	180	5367	5385	5486	4630	4455	5612	2%	334	529	58%	2017
D0113	LANNILIS	Lannilis - Plouguernew	Temporaire	4	300	1725	1730	1762	1487	1430	1752	-1%	39	49	26%	2022
D0114	LOCMARIA-BERRIEN	Locmaria-Berrien - Bolazec	Temporaire	2	0	244	236	233	192	219	224	-4%	20	20	0%	2017
D0115	ERGUE-GABERIC	Ergue-Gabéric - Elliant	Temporaire	4	580	3201	3074	3099	2697	3032	2991	-3%	94	81	-14%	2021
D0116	MOELAN-SUR-MER	Quimperlé - Moelan-Sur-Mer	Temporaire	0	500	4857	4832	4865	3462	2933	4821	-1%	109	128	17%	2017
D0116	MOELAN-SUR-MER	Moelan-Sur-Mer centre - Moelan-Sur-Mer Kerfany	Temporaire	8	80	5690	5661	5700	4056	3436	5649	-1%	99	116	17%	2017
D0117	CHATEAUNEUF-DU-FAOU	Spézet - Chateaufeu Du Faou	Temporaire	6	680	1070	1052	1226	1060	1206	1147	-6%	40	39	-3%	2019
D0118	SAINT-THEGONNEC	Saint-Thégonnec - Saint-Thégonnec	Temporaire	1	230	1716	1695	1962	1636	1794	1766	-10%	143	131	-8%	2019
D0121	PONT-DE-BUIS-LES-QUIMERC'H	Pont-De-Buis-Les-Quimerch - Lopérec	Temporaire	1	0	931	916	891	783	912	874	-2%	31	34	10%	2019
D0122	CONCARNEAU	Concarneau - Melgven	Temporaire	1	560	3722	3691	3962	3286	3785	3771	-5%	80	74	-8%	2019
D0123	MELLAC	Querrien - Mellac	Temporaire	9	810	910	895	778	673	765	728	-6%	30	29	-3%	2019
D0124	CLOHARS-CARNOET	Clohars-Carnoet Kercousquet - Clohars-Carnoet Gds Sables	Temporaire	0	950	3545	3527	3551	2527	2141	3519	-1%	56	66	17%	2017
D0125	LESNEVEN	Lesneven - Goulven	Temporaire	1	680	5696	5715	5823	4914	4858	5750	-1%	147	237	61%	2021
D0125	PLOUIDER	Plouider vers Plounéout-Trez	Particulier	0	0	1862	1650	1789	1679	2183	1876	5%				

* donnée manquante, se référer à la donnée la plus récente (hors 2020)

Route	Commune	Origine / Destination	Type compteur	Position compteur		MJA TV + Evolution 2019/2022							MJA PL+ Evolution 2019/2022			Dernière année comptée
				Point Routier	Abscisse	2017	2018	2019	2020 (restrictions sanitaires)	2021	2022	Evol % MJA TV 19/22	PL 2019	PL 2022	Evol % MJA PL 19/22	
D0127	LANDUNVEZ	Landunvez Kersaint - Landunvez Milin Goz	Temporaire	4	0	1357	1205	1181	979	1628	1723	46%	16	33	106%	2021
D0128	LANDEDA	Lannilis - Landéda	Temporaire	2	370	6246	6103	6306	5270	6122	5750	-9%	150	171	14%	2021
D0129	PLOUVEZ-LOCHRIST	Lanhouarneau - Goulven	Temporaire	3	0	232	230	234	193	265	272	16%	14	14	0%	2021
D0130	SIZUN	Sizun - Saint-Eloy	Temporaire	3	100	104	102	100	83	91	89	-11%	5	5	0%	2015
D0131	GUICLAN	Guiclan Pen ar Feunteun - Guiclan Coat ar Guen	Temporaire	1	0	674	668	681	562	627	645	-5%	38	22	-42%	2021
D0134	CLOHARS-FOUESNANT	Clohars Fouesnant - Fouesnant Moustierlin	Temporaire	1	0	2546	2551	2670	2226	2646	2701	1%	75	86	15%	2019
D0140	PLOGASTEL-SAINT-GERMAIN	Plogastel St Germain - Plogastel St Germain	Temporaire	1	500	941	896	841	*	*	*	*	40	*	*	2018
D0141	TREGOUREZ	Saint-Thois - Trégourez	Temporaire	4	350	280	271	280	239	272	263	-6%	*	*	*	2013
D0142	GUERLESQUIN	Gerlesquin - Guerlesquin	Temporaire	1	30	183	186	188	159	183	181	-4%	8	8	0%	2015
D0143	POULDERGAT	Douarnenez - Landudec	Temporaire	2	270	2498	2495	2595	2126	2428	2709	4%	70	81	16%	2022
D0143	LANDUDEC	Landudec - Pouldreuzic	Temporaire	12	360	2390	2388	2412	2014	2205	2649	10%	88	112	27%	2022
D0143	PLOVAN	Pouldreuzic - Plovan	Temporaire	18	0	605	681	639	*	*	*	*	44	*	*	2018
D0144	COMBRIT	Combrit - Combrit	Temporaire	0	600	4804	5887	6088	5126	5881	5522	-9%	182	176	-3%	2018
D0144	COMBRIT	Combrit - Ile-Tudy	Temporaire	5	0	5867	5398	5582	4700	5392	5063	-9%	76	73	-4%	2018
D0145	FOUESNANT	Fouesnant - Fouesnant	Temporaire	3	330	3173	3179	3255	2714	3939	4020	24%	52	80	54%	2021
D0148	KERGLOFF	Kergloff - kergloff	Temporaire	1	0	2290	2250	2221	1839	2050	2075	-7%	287	338	18%	2021
D0149	CLOHARS-CARNOET	Clohars-Carnoet vers Clohars-Carnoet	Particulier	0	0	1276	1269	1277	908	769	1266	-1%	*	*	*	
D0150	ELLIANT	Langolen - Elliant	Temporaire	7	400	484	469	485	415	473	458	-6%	*	*	*	2013
D0150	ELLIANT	Elliant - Rosporden	Temporaire	12	760	2952	2835	2858	2488	2825	2786	-3%	81	85	5%	2017
D0151	LEUHAN	Leuhan - Leuhan	Temporaire	1	790	280	275	282	243	276	262	-7%	*	*	*	2013
D0153	TREFFIAGAT	Tréffiat - Tréffiat	Temporaire	1	0	1905	1903	2287	1909	2090	2251	-2%	55	57	4%	2019
D0154	POULLAOUEN	Poullaouen - Poullaouen	Temporaire	1	0	381	374	383	331	376	357	-7%	34	33	-3%	2012
D0155	CROZON	Lanvéoc - Crozon	Temporaire	3	150	6036	5999	6000	5106	6022	6004	0%	167	180	8%	2019
D0156	PLONEOUR-LANVERN	Plonéour-Lanvern - Tréguennec	Temporaire	13	0	1201	1180	1107	*	1393	1435	30%	17	26	53%	2021
D0156	PLONEOUR-LANVERN	Pluguffan - Plonéour-Lanvern	Temporaire	7	820	4410	3899	3659	*	*	*	*	132	*	*	2018
D0159	LA FOREST-LANDERNEAU	La Forêt-Landerneau - La Forêt-Landerneau	Temporaire	1	0	781	766	924	776	*	*	*	36	*	*	2019
D0165	BREST	Kerglez - les Foulques	Permanent	117	130	27549	27576	27502	22345	24158	25397	-8%	1241	1246	0%	2022
D0166	CARHAIX-PLOUGUER	Carhaix-Plouguer - Carhaix-Plouguer	Temporaire	1	500	1028	996	984	811	927	1241	26%	222	75	-66%	2022
D0167	GUIPAVAS	Guipavas D67 - Guipavas Aéroport	Temporaire	0	500	3602	6305	6424	5422	5217	6572	2%	233	370	59%	2018
D0168	PLOUDALMEZEAU	Lanrivouré - Ploudalmézeau	Temporaire	7	100	4492	4025	4159	3476	3949	3709	-11%	128	131	2%	2018
D0168	PLOUDALMEZEAU	Ploudalmézeau - Portsall	Temporaire	11	0	4883	4680	4588	3807	4807	5088	11%	109	144	32%	2021
D0173	CARANTEC	Carantec - Henvic	Temporaire	2	590	4205	4159	2450	2025	2377	2463	1%	62	54	-13%	2019
D0177	TREGUNC	Trégunc - Névez	Temporaire	1	0	2784	2826	2851	2364	2723	2713	-5%	58	54	-7%	2018
D0205	BREST	Brest - le Conquet	Permanent	11	438	12138	12309	11916	9064	11059	11627	-2%	246	297	21%	2022
D0207	DOUARNENEZ	Douarnenez vers Douarnenez	Particulier	0	0	13655	13642	14190	11628	13282	13761	-3%	*	*	*	
D0208	TELGRUC-SUR-MER	Telgruc sur Mer - Telgruc sur Mer	Temporaire	2	0	1142	1135	1156	983	1159	1899	64%	42	52	24%	2022
D0216	MOELAN-SUR-MER	Moelan sur Mer vers Moelan sur Mer	Particulier	0	0	2014	2003	2017	1435	1215	1999	-1%	*	*	*	
D0217	CLEDEN-POHER	Landeau - Cléden-Poher	Temporaire	1	500	1040	1023	1009	873	993	944	-6%	57	56	-2%	2019
D0222	ARZANO	Arzano - Guilligomarc'h	Temporaire	5	0	1579	1566	1766	1405	1548	1571	-11%	162	171	6%	2019
D0224	CLOHARS-CARNOET	Morbihan - Clohars-Carnoët	Permanent	1	164	4590	4567	4599	5333	4519	4563	-1%	103	120	17%	2022
D0228	PLOURIN	Plourin vers Plourin	Temporaire	1	200	154	158	154	130	149	147	-5%	*	*	*	
D0229	SAINTE-DERRIEN	Plouéventer - Saint-Vougay	Temporaire	5	0	777	652	664	548	619	637	-4%	29	28	-3%	2018
D0229	SAINTE-VOUGAY	Saint-Vougay - Plouzévédé	Temporaire	11	0	2468	2187	2369	2223	2891	2485	5%	140	146	4%	2019
D0230	BODILIS	Landivisiau - Plougar	Temporaire	2	0	1877	1861	2011	1661	1876	1931	-4%	98	96	-2%	2019
D0233	LA FOREST-LANDERNEAU	Le Relecq-Kerhuon - landerneau	Temporaire	13	0	1314	1318	1521	1283	1234	1554	2%	38	61	61%	2019
D0234	GOUESNACH	Pleuven - Gouesnac'h	Temporaire	2	0	2797	2783	2979	2446	2752	2843	-5%	70	49	-30%	2019
D0236	KERGLOFF	Chateaufeu du Faou - Landeleau	Temporaire	17	0	237	233	239	206	234	222	-7%	22	21	-5%	2012

* donnée manquante, se référer à la donnée la plus récente (hors 2020)

Route	Commune	Origine / Destination	Type compteur	Position compteur		MJA TV + Evolution 2019/2022							MJA PL+ Evolution 2019/2022			Dernière année comptée
				Point Routier	Abscisse	2017	2018	2019	2020 (restrictions sanitaires)	2021	2022	Evol % MJA TV 19/22	PL 2019	PL 2022	Evol % MJA PL 19/22	
D0236	POULLAOUEN	Kergloff - Poullaouen	Temporaire	18	200	255	250	256	221	251	238	-7%	36	34	-6%	2012
D0237	PLOUIGNEAU	Plouigneau - Le-Ponthou	Temporaire	1	150	1020	1039	1050	890	1026	1017	-3%	16	17	6%	2017
D0240	PLONEOUR-LANVERN	Plogastel Saint Germain - Pont L'Abbé	Temporaire	4	700	398	392	396	254	291	384	-3%	26	25	-4%	2011
D0241	BRIEC	Briec - Briec	Temporaire	3	0	639	629	629	553	747	716	14%	22	31	41%	2021
D0242	GUERLESQUIN	Guerlesquin - Guerlesquin	Temporaire	1	250	1253	1233	1265	1094	1245	1184	-6%	34	33	-3%	2015
D0243	GUILER-SUR-GOYEN	Guiler Sur Goyen - Guiler Sur Goyen	Temporaire	1	0	643	642	667	546	623	696	4%	50	24	-52%	2022
D0255	CROZON	Crozon-Morgat - Crozon La Chèvre	Temporaire	2	250	1297	1289	1313	1117	1317	1696	29%	39	55	41%	2022
D0264	CARHAIX-PLOUGUER	Carhaix-Plouguer La Limite vers Carhaix-Plouguer Kernévez	Particulier	0	0	559	549	542	448	513	519	-4%				
D0264	CARHAIX-PLOUGUER	Carhaix-Ploug Kernévez vers Carhaix-Ploug Moulin du Roy	Particulier	0	0	7941	7805	7706	6382	7312	7403	-4%				
D0264	CARHAIX-PLOUGUER	Carhaix-Ploug Moulin du Roy vers Carhaix-Ploug Ech RN164	Particulier	0	0	7941	7805	7706	6382	7312	7403	-4%				
D0266	CARHAIX-PLOUGUER	Carhaix Plouguer - Carhaix Plouguer	Temporaire	1	535	1727	1699	1700	1470	1672	1591	-6%	38	37	-3%	2019
D0267	GOUESNOU	Brest - Gouesnou	Permanent	1	0	13284	13258	13613	11822	13583	14152	4%	1030	1164	13%	2022
D0268	BRELES	Brêlès - Brêlès	Temporaire	2	250	1114	1146	1434	1211	1391	1372	-4%	64	64	0%	2019
D0307	CONFORT-MEILARS	Confort-Meilars - Beuzec-Cap-Sizun	Temporaire	1	500	919	918	954	781	1090	1129	18%	49	61	24%	2021
D0308	CROZON	Crozon centre - Crozon Pointe de Dinan	Temporaire	1	480	1559	1549	1577	1342	1582	1577	0%	31	33	6%	2017
D0316	CLOHARS-CARNOET	Clohars Carnoet vers Doelan	Particulier	0	0	1050	1044	1051	747	632	1042	-1%				
D0330	PLOUESCAT	Plouescat vers Plages de Poulofen	Particulier	0	0	839	743	806	756	983	844	5%				
D0333	LOGONNA-DAOULAS	Logonna-Daoulas - Logonna-Daoulas	Temporaire	2	475	3223	3056	3157	2638	2997	2815	-11%	39	40	3%	2017
D0336	TREGOUREZ	Trégourez - Laz	Temporaire	1	0	296	291	291	255	297	284	-2%	*	*	*	2013
D0343	BEUZEC-CAP-SIZUN	Beuzec-Cap-Sizun vers Beuzec-Cap-Sizun	Particulier	0	0	1311	1309	1361	1115	1273	1318	-3%				
D0355	ROSCANVEL	Crozon - Camaret sur Mer	Temporaire	5	200	2016	2003	2040	1736	2047	2302	13%	53	83	57%	2022
D0365	QUIMPER	Troyalarc'h - Quimper centre	Permanent	3	240	19184	19083	18571	15819	18205	18857	2%	1104	1450	31%	2022
D0407	BEUZEC-CAP-SIZUN	Beuzec-Cap-Sizun vers Pointe du Millier	Particulier	0	0	587	586	609	499	569	589	-3%				
D0607	CLEDEN-CAP-SIZUN	Cléden Cap Sizun - Plogoff	Temporaire	0	500	708	1117	1161	951	1086	1125	-3%	48	50	4%	2018
D0712	PLOUEGAT-MOYSAN	Plouégat-Moysan - Plouigneau	Temporaire	3	840	847	863	872	739	852	750	-14%	46	36	-22%	2022
D0712	PLOUIGNEAU	Plouigneau vers Morlaix	Particulier	0	0	4318	4375	4376	3628	4115	4399	1%				
D0712	PLEYBER-CHRIST	Saint-Martin des Champs - Pleyber-Christ	Temporaire	26	500	1215	1200	1187	990	1245	1226	3%	58	58	0%	2021
D0712	PLEYBER-CHRIST	Pleyber-Christ - Guiclan	Temporaire	28	550	1315	1303	804	664	750	772	-4%	70	68	-3%	2019
D0712	BODILIS	Landivisiau - Landerneau	Temporaire	49	900	1915	1898	1797	1484	1676	1725	-4%	113	111	-2%	2019
D0712	LANDERNEAU	Landerneau - La Forêt-Landerneau	Temporaire	63	700	6048	4819	4856	4080	*	*	*	172	*		2018
D0712	GUIPAVAS	La Forêt-Landerneau - Guipavas	Temporaire	70	550	5390	5291	5332	4480	5379	*	*	213	*		2021
D0712B	SAINT-MARTIN-DES-CHAMPS	Saint-Martin des Champs - Plourin les Morlaix	Temporaire	1	500	14746	14943	14948	12394	14058	15030	1%	360	311	-14%	2022
D0712B	PLOURIN LES MORLAIX	Plourin les Morlaix - Morlaix	Permanent	3	210	8824	8942	8945	7417	8413	8995	1%	554	479	-14%	2017
D0764	PLOUNEVEZEL	Carhaix-Plouguer - Plounévezel	Temporaire	3	0	3483	3376	3595	2965	3390	3470	-3%	141	137	-3%	2019
D0764	HUELGOAT	Plounévezel - Plouyé	Temporaire	16	0	2909	3047	3071	2383	2243	3079	0%	369	433	17%	2018
D0764	HUELGOAT	Plouyé - La-Feuillée	Temporaire	20	0	2684	2783	2805	2177	2049	2813	0%	365	428	17%	2018
D0764	LA FEUILLEE	Carhaix - le Roch Trédudon	Permanent	25	210	3953	3825	3856	2993	2818	3869	0%	480	564	18%	2022
D0764	COMMANA	Plounéour-Ménez - Sizun	Temporaire	41	20	1328	1284	1294	1004	1345	1846	43%	86	174	102%	2021
D0764	SIZUN	Sizun - Ploudiry	Temporaire	47	600	5238	5174	5486	4576	5020	4943	-10%	469	429	-9%	2019
D0764	LA MARTYRE	Ploudiry - Landerneau	Temporaire	56	0	1762	1704	1687	1309	1232	1691	0%	67	78	16%	2019
D0765	REDENE	Rédéné - Rédéné	Temporaire	1	110	3030	3005	3448	2743	3023	3069	-11%	132	139	5%	2019
D0765	REDENE	Rédéné - Quimperlé	Temporaire	4	690	7000	6972	6681	5531	6401	6451	-3%	372	354	-5%	2019
D0765	QUIMPERLE	Quimperlé vers Mellac	Particulier	0	0	9775	9695	10473	8333	9183	9323	-11%				
D0765	MELLAC	Mellac - Bannalec	Temporaire	14	70	4367	4331	4048	3221	3549	3603	-11%	139	146	5%	2019
D0765	ROSPORDEN	Bannalec - Rosporden	Temporaire	28	670	2493	2512	2484	2056	2400	2425	-2%	77	79	3%	2019
D0765	ELLIANT	Rosporden - Saint-Evarzec	Temporaire	39	0	6128	6095	5931	5052	5813	5163	-13%	260	269	3%	2022
D0765	QUIMPER	Quimper Petit Guélen vers Quimper Eau Blanche	Particulier	0	0	5670	5729	5554	4720	5513	5845	5%				

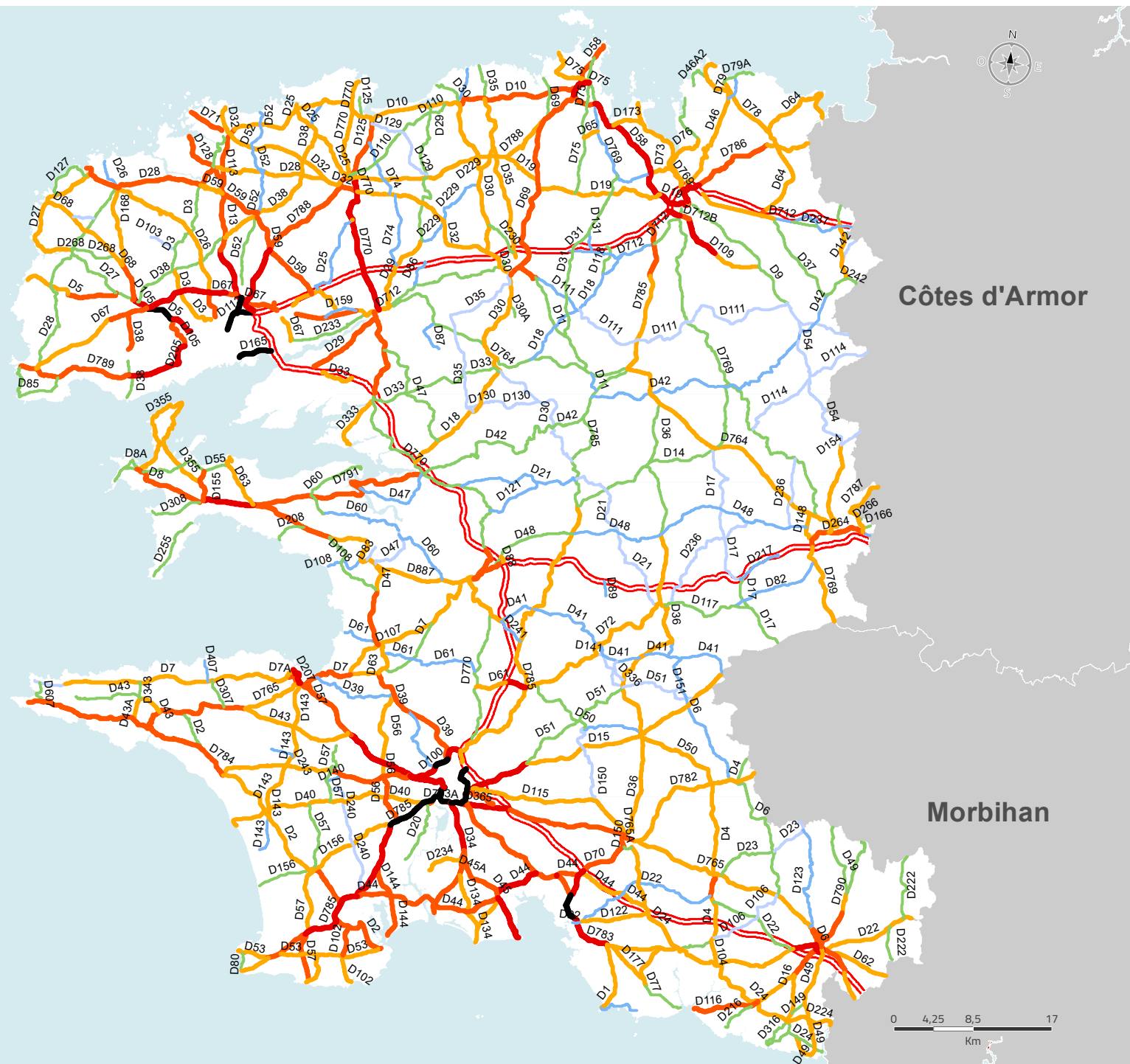
* donnée manquante, se référer à la donnée la plus récente (hors 2020)

Route	Commune	Origine / Destination	Type compteur	Position compteur		MJA TV + Evolution 2019/2022							MJA PL+ Evolution 2019/2022			Dernière année comptée
				Point Routier	Abscisse	2017	2018	2019	2020 (restrictions sanitaires)	2021	2022	Evol % MJA TV 19/22	PL 2019	PL 2022	Evol % MJA PL 19/22	
D0765	QUIMPER	Quimper centre vers Ploneis	Particulier	0	0	10156	10275	10474	8786	10482	10789	3%				
D0765	PLONEIS	Quimper - Douarnenez	Permanent	66	65	10673	10663	11092	9090	10383	10758	-3%	566	580	2%	2022
D0765	DOUARNENEZ	Le Juch - Douarnenez	Temporaire	73	500	9554	9545	9929	8136	9293	9268	-7%	362	356	-2%	2022
D0765	DOUARNENEZ	Douarnenez - Poullan sur Mer	Temporaire	78	0	3516	3512	3653	2993	3418	3352	-8%	106	139	31%	2022
D0765	CONFORT-MEILARS	Poullan sur Mer - Audierne	Temporaire	84	0	5651	5645	5872	4812	5496	5938	1%	294	319	9%	2022
D0765A	ROSPORDEN	Rosporden Coat canton - Rosporden Zi Dioulan	Temporaire	1	130	6222	6257	6184	5120	6315	6364	3%	396	357	-10%	2021
D0765A	ROSPORDEN	Rosporden vers Rosporden	Particulier	0	0	1909	1901	1878	1554	1798	1812	-4%				
D0769	MOTREFF	Morbihan - Carhaix	Permanent	0	10	4342	4268	4214	3490	3999	4049	-4%	554	562	1%	2022
D0769	CARHAIX-PLOUGUER	Port de Carhaix - Carhaix-Plouguer	Temporaire	9	40	5071	4984	4920	4074	3567	3611	-27%	619	507	-18%	2021
D0769	POULLAOUEN	Plounévezel - Poullaoen	Temporaire	13	900	1718	1665	1687	1391	1590	1627	-4%	78	76	-3%	2019
D0769	BERRIEN	Poullaoen - Saint-Martin Des Champs	Temporaire	32	0	986	1042	1050	814	766	1051	0%	33	38	15%	2018
D0769	SAINT-MARTIN-DES-CHAMPS	Saint-Martin des Champs - Taulé	Temporaire	56	0	5799	5789	4711	3959	4591	4535	-4%	97	91	-6%	2019
D0769	TAULE	Taulé - Saint-Pol de Léon	Temporaire	64	600	520	514	519	429	503	521	0%	*	*	*	2013
D0769	SAINT-POL-DE-LEON	Saint-Pol de Léon - Roscoff	Temporaire	78	20	*	*	*	*	2308	1983	*	*	110	*	2021
D0769	SAINT-HERNIN	La Gare de Motreff vers Carhaix	Temporaire	2	850	*	*	*	*	*	804	*	*	40	*	2022
D0770	QUIMPER	Quimper Gourvily - Quimper Ty Sanquer	Temporaire	5	0	4936	4740	3913	3406	3867	3814	-3%	116	122	5%	2019
D0770	SAINT-COULITZ	Quimper Ty Sanquer - Saint-Coulitz	Temporaire	22	0	1098	1250	1233	1002	1196	1216	-1%	116	120	3%	2018
D0770	SAINT-COULITZ	Saint-Coulitz - Chateaulin	Temporaire	23	160	1871	2244	2214	1799	2148	2185	-1%	88	92	5%	2018
D0770	SAINT-SEGAL	Chateaulin - Saint-Segal	Temporaire	32	0	5779	5845	5838	4745	5667	5764	-1%	184	191	4%	2019
D0770	PONT-DE-BUIS-LES-QUIMERCH	Saint-Segal - Daoulas	Temporaire	39	670	1315	1330	1312	1066	1178	1198	-9%	*	40	*	2021
D0770	DIRINON	Daoulas - Landerneau	Temporaire	63	180	6949	6821	6874	5775	*	6410	-7%	400	408	2%	2022
D0770	LANDERNEAU	Landerneau Centre - Ploudaniel	Permanent	73	145	16865	16750	16147	14420	15950	16245	1%	889	858	-3%	2022
D0770	PLOUDANIEL	Mescoden - Lesneven	Permanent	79	20	13836	13582	13688	11501	13688	13688	0%	1314	1314	0%	2019
D0770	KERNOUES	Lesneven - Plouneour-Trez	Temporaire	88	200	4327	4342	4424	3734	3592	4200	-5%	90	104	16%	2022
D0770	PLOUNEOUR-TREZ	Plouneour-Trez - Brignogan-Plages	Temporaire	94	900	3327	2948	3198	3002	3904	3454	8%	466	115	-75%	2022
D0782	SCAER	Scaer - Scaer	Temporaire	1	0	2052	2336	2397	2073	2359	2244	-6%	120	116	-3%	2018
D0782	SCAER	Scaer - Rosporden	Temporaire	6	0	2832	2987	3066	2652	2881	2741	-11%	143	112	-22%	2021
D0783	QUIMPERLE	Centre ville - Pont-Aven	Permanent	3	925	16300	16168	17467	13899	15318	15552	-11%	714	778	9%	2022
D0783	BAYE	Quimperlé - Riec sur Belon	Temporaire	8	0	4171	4041	4365	3473	3827	3885	-11%	217	236	9%	2018
D0783	RIEC-SUR-BELON	Riec sur Belon - Pont-Aven	Temporaire	16	500	4774	4735	4777	3962	4564	4883	2%	126	140	11%	2022
D0783	PONT-AVEN	Pont-Aven - Trégunc	Temporaire	20	430	4927	4887	4930	4089	4710	4625	-6%	171	206	20%	2022
D0783	CONCARNEAU	Trégunc - Concarneau	Permanent	30	0	13196	13089	13206	10954	12619	12574	-5%	424	394	-7%	2022
D0783	CONCARNEAU	Concarneau - RN165 (Coat-Conq)	Permanent	34	540	22831	22740	22475	18609	21538	21708	-3%	688	654	-5%	2022
D0783	LA FORET-FOUESNANT	Concarneau - La Forêt-Fouesnant	Temporaire	40	0	10289	10247	10247	8484	9819	9896	-3%	453	430	-5%	2019
D0783	QUIMPER	Concarneau - Quimper	Permanent	51	115	9846	9786	9936	8229	9204	9598	-3%	257	268	4%	2022
D0783	QUIMPER	Quimper centre - N165	Permanent	55	260	25956	26227	25426	21609	25240	26762	5%	715	766	7%	2022
D0783	QUIMPER	Quimper Tréquéffélec vers Quimper Ech loch	Particulier	0	0	22795	23032	22328	18976	22164	23500	5%				
D0783A	QUIMPER	Quimper Kérustum - D365 Rocade Sud	Permanent	0	175	33351	35390	37023	31267	35767	37141	0%	1598	1636	2%	2022
D0784	PLOZEVET	Plogastel-St-Germain - Plozévet	Temporaire	20	0	5408	4709	4898	4013	4583	4748	-3%	196	202	3%	2018
D0784	PLOUHINEC	Plozévet - Audierne	Temporaire	26	0	6304	5266	5477	4488	5126	5311	-3%	234	241	3%	2018
D0784	PRIMELIN	Audierne - Plogoff-Pointe du Raz	Temporaire	35	370	4607	4602	4787	3922	5150	5336	11%	149	145	-3%	2021
D0784	PLUGUFFAN	Quimper - Plogastel-St-Germain	Temporaire	5	0	6440	6330	5840	*	*	*	*	281	*	*	2019
D0785	PLEYBER-CHRIST	Sainte-Seve - Pleyber-Christ	Temporaire	0	720	6697	7191	7113	5933	6509	6409	-10%	455	417	-8%	2018
D0785	PLOUNEOUR MENEZ	Morlaix - le Roch Tredudon	Permanent	12	50	5277	5213	5157	4302	4720	4648	-10%	492	451	-8%	2022
D0785	BOTMEUR	Plouneour-Ménez - Pleyben	Temporaire	23	480	2339	2302	2302	2024	2359	1564	-32%	139	83	-40%	2022
D0785	PLEYBEN	Morlaix - Pleyben	Permanent	39	0	3801	3742	3742	3291	3837	3680	-2%	277	304	10%	2022
D0785	PLEYBEN	Pleyben - Briec	Temporaire	46	230	2203	2168	2168	1906	2366	2269	5%	86	104	21%	2021

* donnée manquante, se référer à la donnée la plus récente (hors 2020)

Route	Commune	Origine / Destination	Type compteur	Position compteur		MJA TV + Evolution 2019/2022							MJA PL+ Evolution 2019/2022			Dernière année comptée
				Point Routier	Abscisse	2017	2018	2019	2020 (restrictions sanitaires)	2021	2022	Evol % MJA TV 19/22	PL 2019	PL 2022	Evol % MJA PL 19/22	
D0785	BRIEC	Briec - Quimper	Temporaire	61	0	1954	1923	1923	1691	1971	2144	11%	51	79	55%	2022
D0785	QUIMPER	Quimper Locmaria vers Quimper Lududu	Particulier	0	0	43278	42441	42359	31303	22420	41953	-1%				
D0785	QUIMPER	Quimper Lududu vers Quimper Tréguer	Particulier	0	0	29180	28685	26924	*	*	*	*				
D0785	PLUGUFFAN	Quimper - Pont-l'Abbé	Permanent	73	705	22542	22160	20800	*	20652	21287	2%	884	1076	22%	2022
D0785	COMBRIT	Combrit - Pont L'Abbé	Permanent	82	250	16891	16645	16842	10819	12397	16374	-3%	851	912	7%	2022
D0785	PONT-L'ABBE	Pont L'Abbé - Pont L'Abbé	Temporaire	86	100	16216	16502	16697	10725	12289	16231	-3%	807	865	7%	2018
D0785	PLOMEUR	Pont L'Abbé - Plomeur	Permanent	90	375	10692	10756	10868	9076	9939	10707	-1%	556	573	3%	2022
D0785	PENMARCH	Plomeur - Penmarc'h	Temporaire	97	0	8432	8482	8570	7156	7836	9596	12%	324	439	35%	2022
D0785	PENMARCH	Penmarc'h centre vers Penmarc'h Eckmuhl	Particulier	0	0	2803	2819	2848	2378	2604	2805	-2%				
D0786	PLOUEGAT-GUERAND	Lannion - Morlaix	Permanent	0	0	4435	4409	4598	3749	4391	4367	-5%	229	257	12%	2022
D0786	LANMEUR	Lanmeur - Morlaix	Permanent	6	305	6561	6687	6760	5733	6614	6558	-3%	422	432	2%	2022
D0786	MORLAIX	Morlaix Aéroport vers Morlaix Viaduc	Particulier	0	0	12131	12363	12497	10598	12226	12122	-3%				
D0787	PLOUNEVEZEL	Callac - Carhaix	Permanent	2	355	4158	4028	3981	3284	3755	3844	-3%	510	497	-3%	2022
D0787	CARHAIX-PLOUGUER	Carhaix-Plouguer - Carhaix-Plouguer	Temporaire	5	0	2577	2496	2466	2034	2325	2963	20%	1411	436	-69%	2022
D0788	SAINT-POL-DE-LEON	Saint-Pol de Léon - Saint-Pol de Léon	Temporaire	2	240	14440	14284	14440	11936	14012	15383	7%	1038	951	-8%	2022
D0788	PLOUGOULM	Saint-Pol de Léon - Plougoulm	Temporaire	5	0	5630	5711	6195	5815	7563	6501	5%	411	431	5%	2018
D0788	PLOUGOULM	Plougoulm - Plouzévéédé	Temporaire	9	280	1883	1668	1809	1698	2208	2081	15%	95	125	32%	2022
D0788	PLOUIDER	Plouzévéédé - Lesneven	Temporaire	25	0	2904	2914	2969	2505	3442	4336	46%	134	325	143%	2021
D0788	PLABENNEC	Lesneven - Plabennec	Temporaire	40	140	4776	4792	4882	4120	5197	6547	34%	234	774	231%	2021
D0788	PLABENNEC	Plabennec - Gouesnou	Permanent	45	100	10370	10408	10605	8951	8668	10920	3%	373	602	61%	2022
D0788	GOUESNOU	Gouesnou vers Brest Kergaradec	Particulier	0	0	25887	25836	26527	23036	26467	27575	4%				
D0789	PLOUZANE	Brest - Plouzané	Temporaire	5	780	13471	13499	13697	11365	12619	13358	-2%	438	495	13%	2019
D0789	PLOUZANE	Brest - Le Conquet	Permanent	8	400	11988	12013	11779	9774	10906	11545	-2%	314	356	13%	2022
D0789	PLOUGONVELIN	Plouzané - Le-Conquet	Temporaire	13	940	8010	8026	6800	5642	6295	6663	-2%	205	233	14%	2019
D0790	LOCUNOLE	Querrien - Locunolé	Temporaire	6	500	1349	1440	1555	1237	583	1500	-4%	82	30	-63%	2021
D0790	QUERRIEN	Querrien vers Tréméven	Particulier	0	0	2271	2234	2293	1983	2256	2146	-6%				
D0790	TREMEVEN	Tréméven - Quimperlé	Temporaire	11	80	5744	5708	6166	4906	6194	6288	2%	235	188	-20%	2021
D0790	LOCUNOLE	Querrien - Locunolé	Temporaire	6	500	1349	1440	1555	1237	*	1560	0%	82	29	-65%	2022
D0791	ROSNOEN	Le Faou - Rosnoen	Temporaire	5	450	6915	6872	7000	5957	7469	7446	6%	308	391	27%	2021
D0791	CROZON	Rosnoen - Crozon	Temporaire	22	0	6438	6398	6517	5546	6541	7548	16%	266	393	48%	2022
D0887	CHATEAULIN	Chateaulin-Pouillot - Chateaulin-centre	Temporaire	1	960	5552	5615	5541	4504	5379	5471	-1%	166	173	4%	2015
D0887	CHATEAULIN	Chateaulin - Crozon	Permanent	10	0	3405	3444	3399	2763	3300	3357	-1%	178	186	4%	2022
D0887	SAINT-NIC	Plomodiern - Saint-Nic	Temporaire	20	0	3214	3194	3226	2745	3237	3227	0%	209	225	8%	2019
D0887	CROZON	Crozon - Saint-Nic	Temporaire	31	430	6478	6438	7202	6129	7229	7207	0%	298	320	7%	2019
D0887	CROZON	Tal ar Groas - Crozon	Permanent	36	0	9977	9918	10103	8599	10143	10113	0%	475	510	7%	2022

Trafic routier - Finistère 2022



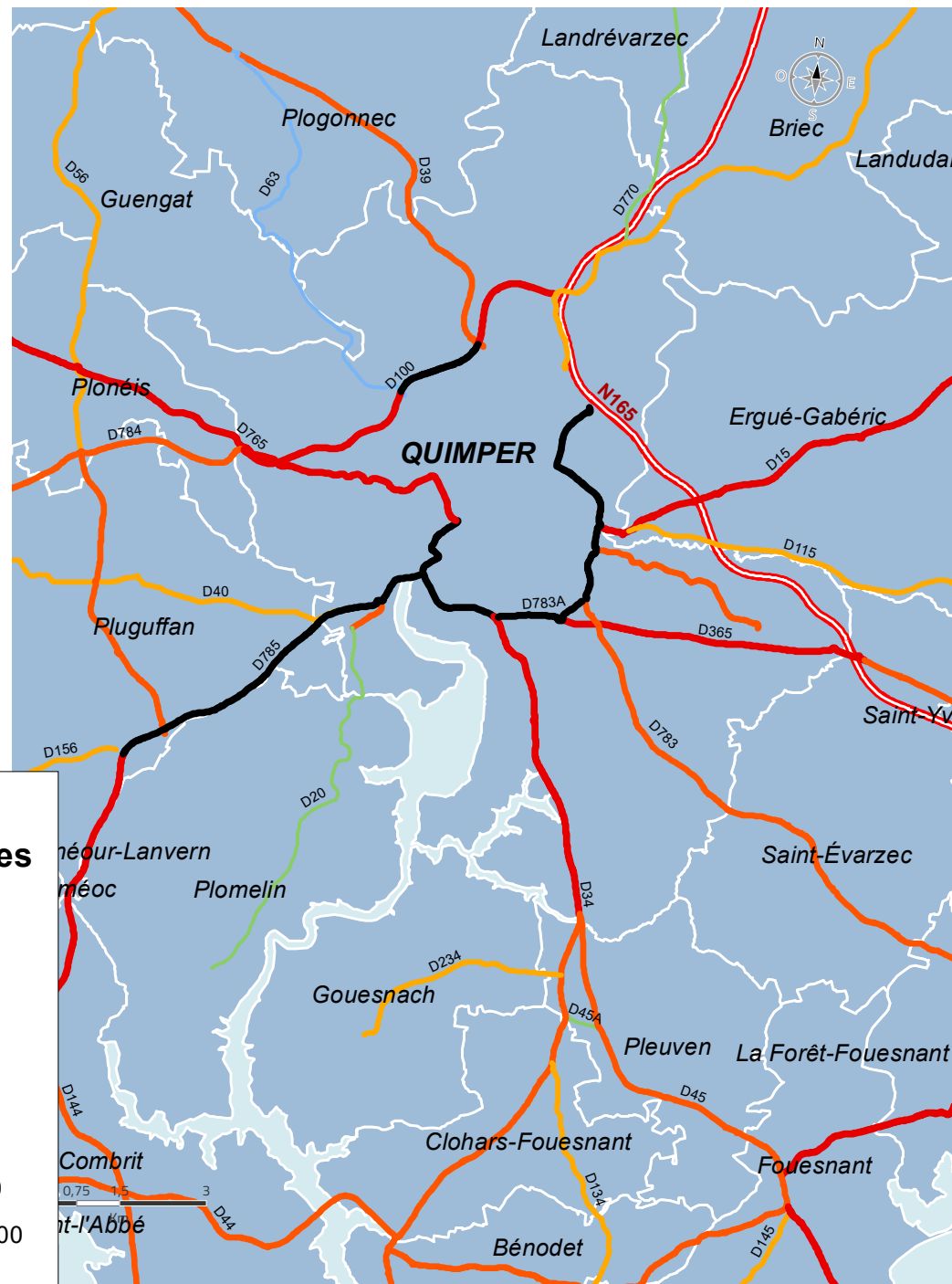
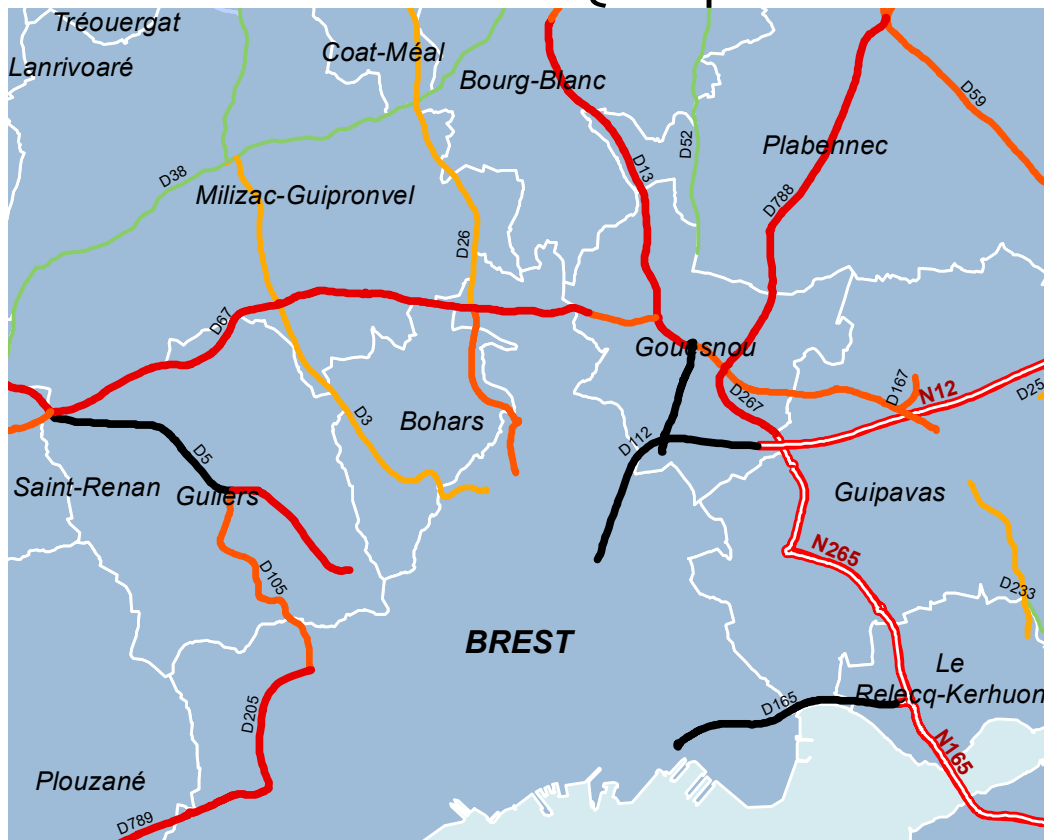
Moyenne journalière annuelle tous véhicules

- Inférieure à 500
- De 500 à inf. à 1 000
- De 1 000 à inf. à 2 000
- De 2 000 à inf. à 5 000
- De 5 000 à inf. à 10 000
- De 10 000 à inf. à 20 000
- Supérieure ou égale à 20 000
- Réseau routier national

Sources : IGN/DRID-SGER

Réalisation : DRID-SGER

Trafic routier - Brest et Quimper 2022



Moyenne journalière annuelle tous véhicules

Trafic2022_MJATV_N

- Inférieur à 500
- De 500 à inf. à 1 000
- De 1 000 à inf. à 2 000
- De 2 000 à inf. à 5 000
- De 5 000 à inf. à 10 000
- De 10 000 à inf. à 20 000
- Supérieur ou égal à 20 000
- = Réseau routier national



Trafic poids lourds - Finistère 2022



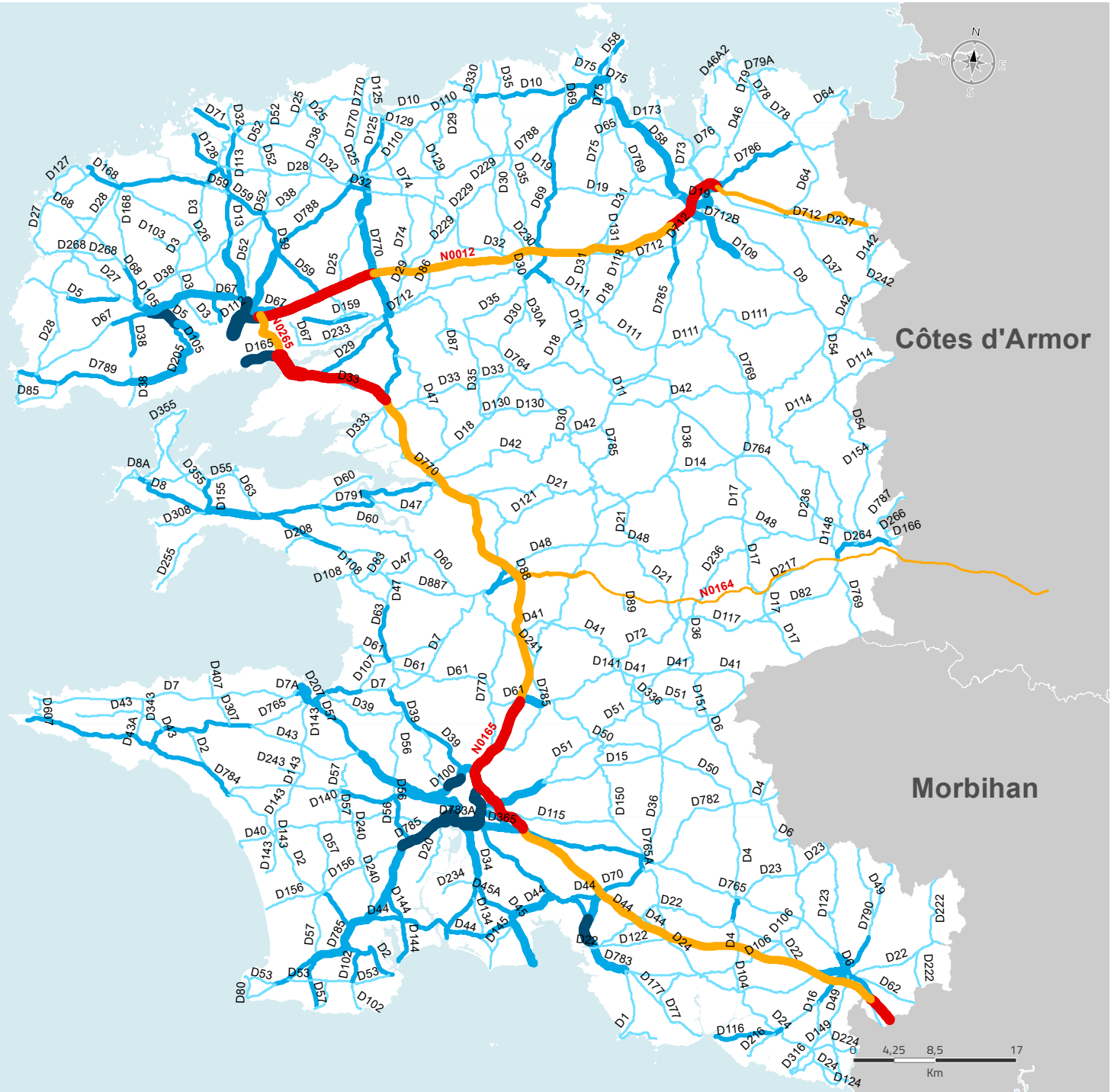
Classe de trafic par sens de circulation

- Non connu
- T5 (inférieur à 25)
- T4 (de 25 à inf. à 50)
- T3 moins (de 50 à inf. à 85)
- T3 plus (de 85 à inf. à 150)
- T2 (de 150 à inf. à 300)
- T1 (de 300 à inf. à 750)
- T0 (supérieur ou égal à 750)
- Réseau routier national

Sources : IGN/DRID-SGER

Réalisation : DRID-SGER

Trafic routier - Finistère 2022



Trafic tous véhicules

Routes départementales

- Inférieur à 5 000
- 5 000 à < à 10 000
- 10 000 à < à 20 000
- 20 000 à inf à 30 000
- Supérieur à 30 000

Routes nationales

- Inférieur à 10 000
- 10 000 à inf. à 20 000
- 20 000 à inf. à 30 000
- 30 000 à inf. à 40 000
- Supérieur à 40 000

Sources : IGN/DRID-SGER

Réalisation : DRID-SGER

4,25 8,5 17
Km

Partie 2 : La fréquentation cyclable sur les itinéraires et aménagements cyclables départementaux

Introduction

Le département du Finistère compte plus de 900 kilomètres d'itinéraires cyclables départementaux (véloroutes inscrites dans les schémas de niveau européen, national, régional ou départemental). Dotés d'une signalétique adaptée, ils empruntent principalement des aménagements cyclables départementaux ou communaux ou des voies communales à faible trafic routier permettant un partage de voirie entre cyclistes et véhicules motorisés.

Qu'ils soient le long du littoral, empruntent les chemins de halage ou les anciennes voies ferrées, ... il y a autant d'usagers et de types d'usages qu'il y a de véloroutes en Finistère. Ces itinéraires sont en effet parcourus par des touristes bretons, nationaux ou étrangers qui ont choisi le vélo comme solution de déplacement pour découvrir le Finistère, parfois en complémentarité avec les transports en commun.

Ces dernières années, les pratiques cyclables se sont fortement diversifiées : les aménagements cyclables départementaux sont de plus en plus utilisés par les Finistériens de tous âges, que ce soit pour une balade à la journée, pour une itinérance plus longue à vélo ou pour se déplacer au quotidien pour se rendre au travail, au collège ou au lycée, ou pour tout autre déplacement de proximité parfois combiné avec l'usage d'un transport en commun.

Maillage du Finistère par des compteurs vélo partagés entre collectivités

Pour contribuer à évaluer l'évolution de la fréquentation cyclable en Finistère, le Département a fait l'acquisition de 18 compteurs vélo permanents (fixes) et de 2 compteurs vélo mobiles qui fournissent en complément des comptages vélo sur de courtes durées sur des aménagements non équipés de compteur fixe.

Les 18 compteurs vélo fixes, installés progressivement depuis 2011, sont positionnés sur les itinéraires cyclables départementaux ou sur des aménagements cyclables le long des routes départementales.

Les données des compteurs vélo du Département sont partagées, à des fins d'analyse et d'études, avec les collectivités locales qui en font la demande, avec Tourisme Bretagne pour alimenter le suivi des véloroutes et voies vertes de Bretagne, et avec la Plateforme nationale des fréquentations administrée par Vélo & Territoires. Celle-ci constitue la référence pour le suivi de la fréquentation vélo en France, avec la parution d'un rapport annuel et de bulletins mensuels qui permettent aux collectivités locales de comparer l'évolution de la fréquentation vélo sur leur territoire avec les tendances d'évolutions nationales.

D'autres compteurs vélo fixes, installés sur les itinéraires départementaux du Finistère par des collectivités locales et par la Région Bretagne, viennent compléter ce dispositif de suivi de la fréquentation vélo en Finistère. Toutefois, seuls les 18 compteurs vélo fixes du Département font l'objet d'analyses dans la présente brochure.

Sur ces 18 compteurs vélo fixes opérationnels en 2022, 15 compteurs sont pris en compte pour une analyse de l'évolution de la fréquentation vélo depuis 2018. En effet, 3 compteurs n'étaient pas installés à l'époque ou ont connu des interruptions de comptages trop longues du fait de pannes ou de travaux avec fermeture prolongée de la voie sur laquelle ils sont implantés.

La localisation des compteurs et les caractéristiques des voies/aménagements cyclables et des communes sur lesquels ils sont implantés ainsi que les itinéraires empruntant ces voies figurent dans le tableau et sur la carte de localisation des compteurs vélo ci-dessous.

D'un point de vue technique, les compteurs vélo comprennent un capteur qui analyse les données collectées par des boucles magnétiques intégrées dans le sol, qui détectent les passages de vélo. Ils sont équipés d'un système de transmission par GSM permettant un suivi régulier des données et des éventuels dysfonctionnements.

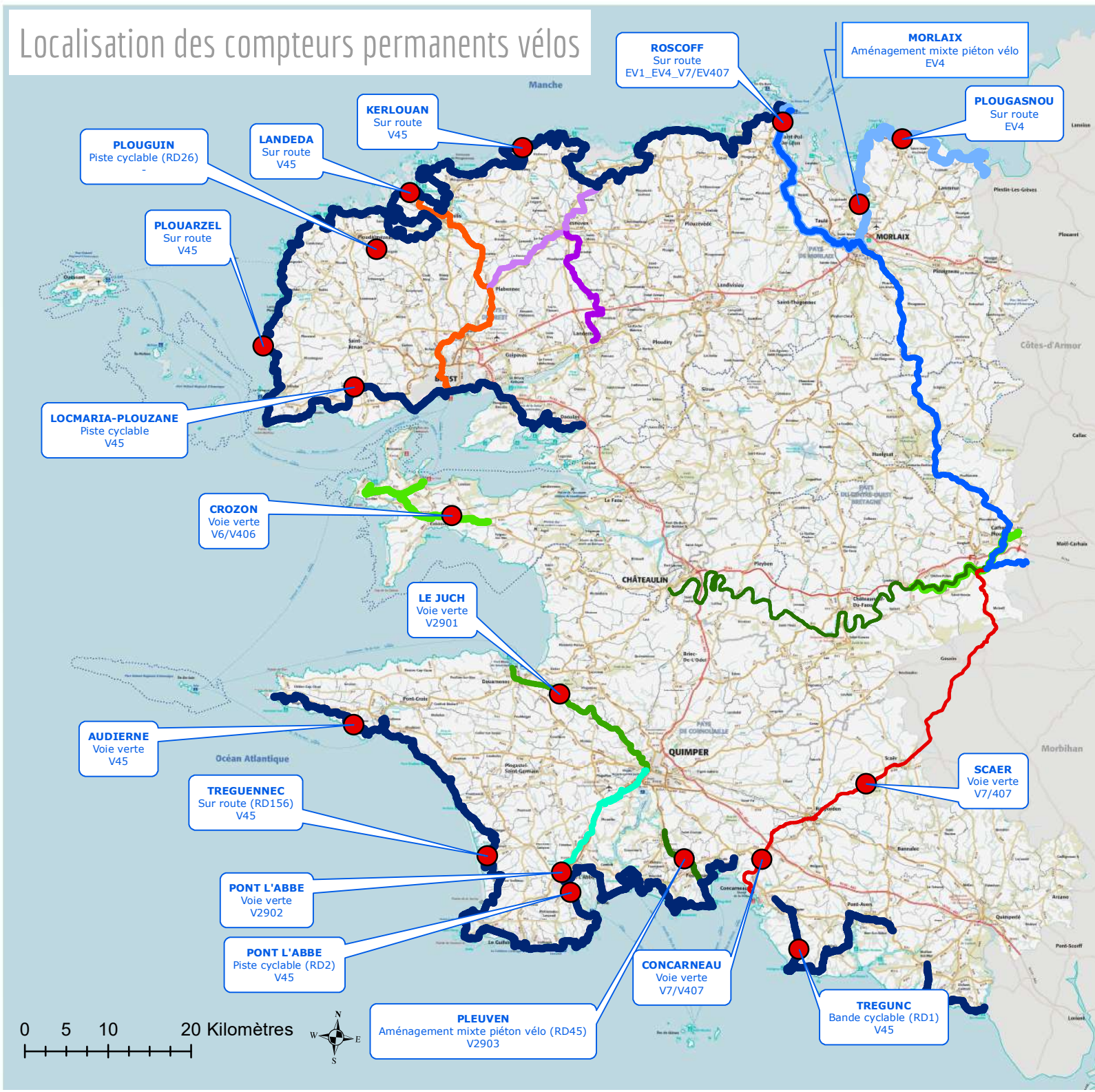
Certains compteurs permettent de distinguer le nombre de passages de vélos par sens de circulation.

AVERTISSEMENT : Les chiffres ci-après mettent en évidence des tendances de fréquentation en comptabilisant le nombre de passages de vélos au droit des compteurs. **Ils ne relatent pas les fréquentations effectives à l'échelle d'un itinéraire car ils ne dénombrent pas toutes les personnes ayant emprunté une autre section d'itinéraire non équipée de compteurs.** Pour des informations plus précises, il est nécessaire de se reporter aux enquêtes qui peuvent être menées par les collectivités locales, telles que les enquêtes de fréquentation et d'impact. S'agissant de l'évolution de part modale vélo (part des déplacements à vélo dans l'ensemble des déplacements réalisés sur un territoire donné sur une durée donnée), elles sont établies dans le cadre des enquêtes ménages déplacements ou des enquêtes mobilité certifiées du Cerema.

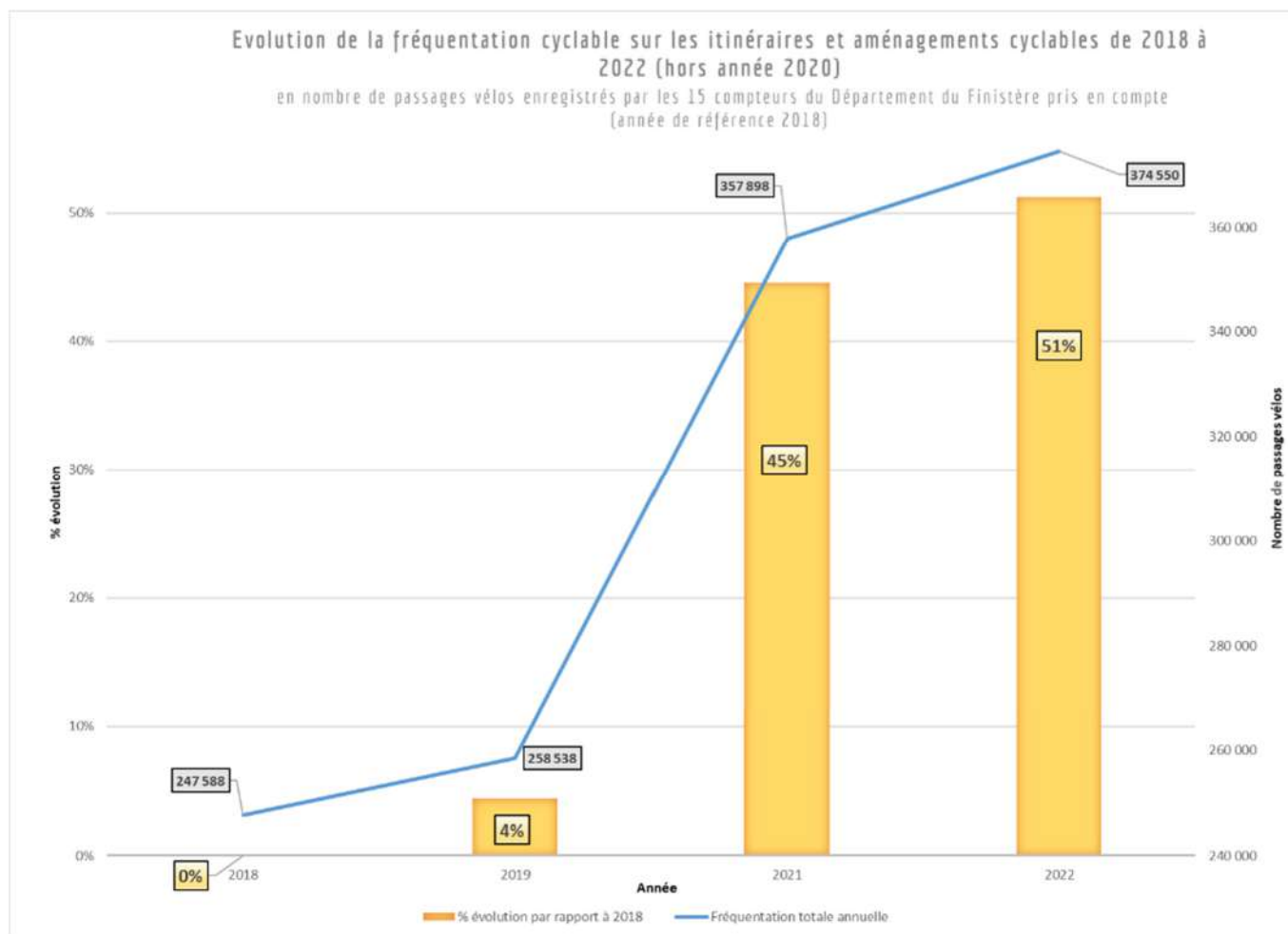
Liste et localisation des compteurs vélo fixes du Conseil départemental et des itinéraires cyclables départementaux

Commune	Itinéraire(s)
Roscoff (Pérennès)	EV1_EV4_V7 / V407
Morlaix (Le Dourduff)	EV4
Plougasnou (Plage Saint Jean du Doigt)	EV4
Kerlouan (Louc'h an Dreff)	V45
Landêda (Aber Wrac'h)	V45
Plouguin (Toull al Lann)	-
Plouarzel (Pointe de Corsen)	V45
Locmaria-Plouzané (Route de Plouzané)	V45
Audierne (Ar Gannaeg)	V45
Tréguennec (Kermabec)	V45
Pont-L'Abbé (Giratoire An Ti Kare)	V45
Trégunc (Trégonal)	V45
Crozon (Halte de Brospel)	V6 / V406
Concarneau (Le Vuzut)	V7 / V407
Scaër (Goarem Miné Hom)	V7 / V407
Le Juch (Rulosquet)	V2901
Pont-L'Abbé (Bringall Huella)	V2902
Pleuven (Pen Hoat Salaun)	V2903
Itinéraires cyclables	
EV1	La Vélodyssée®, partie française de l'Atlantic Coast Route - EuroVelo 1 ou EV1, entre Roscoff et les environs de Port-de-Carhaix sur le canal de Nantes à Brest en limite avec les Côtes d'Armor.
EV4	La Vélomaritime®, partie française de l'EuroVelo 4 ou EV4, entre Roscoff et Locquirec
V45	La Véloroute 45 « La Littorale », numérotée V45 au schéma national des véloroutes et V5 au schéma régional des véloroutes et voies vertes de Bretagne, qui s'étire de Roscoff à Nantes le long du littoral du Finistère entre Roscoff et Clohars-Carnoët (Le Pouldu) avant de se poursuivre en Morbihan.
V6 (numéro régional) / V406 (numéro national)	La V6 Bretagne de Camaret-sur-Mer à Vitré, en cours d'aménagement sur la presqu'île de Crozon et déjà aménagée sur 81 km de chemin de halage du canal de Nantes à Brest
V7 (numéro régional) / V407 (numéro national)	La V7 Bretagne, 150km de Roscoff à Concarneau
V2901	Véloroute départementale Quimper - Douarnenez aménagée en voie Verte entre Guengat (Ty Planche) à Douarnenez
V2902	Véloroute départementale Quimper - Pont-L'Abbé aménagée en voie Verte entre Pluguffan (Ti Lipig) et Pont-l'Abbé
V2903	Véloroute départementale Quimper-Fouenant réalisée de Pleuven à Fouesnant (Beg-Meil)

Localisation des compteurs permanents vélos



Evolution de la fréquentation cyclable depuis 2018 - chiffres essentiels



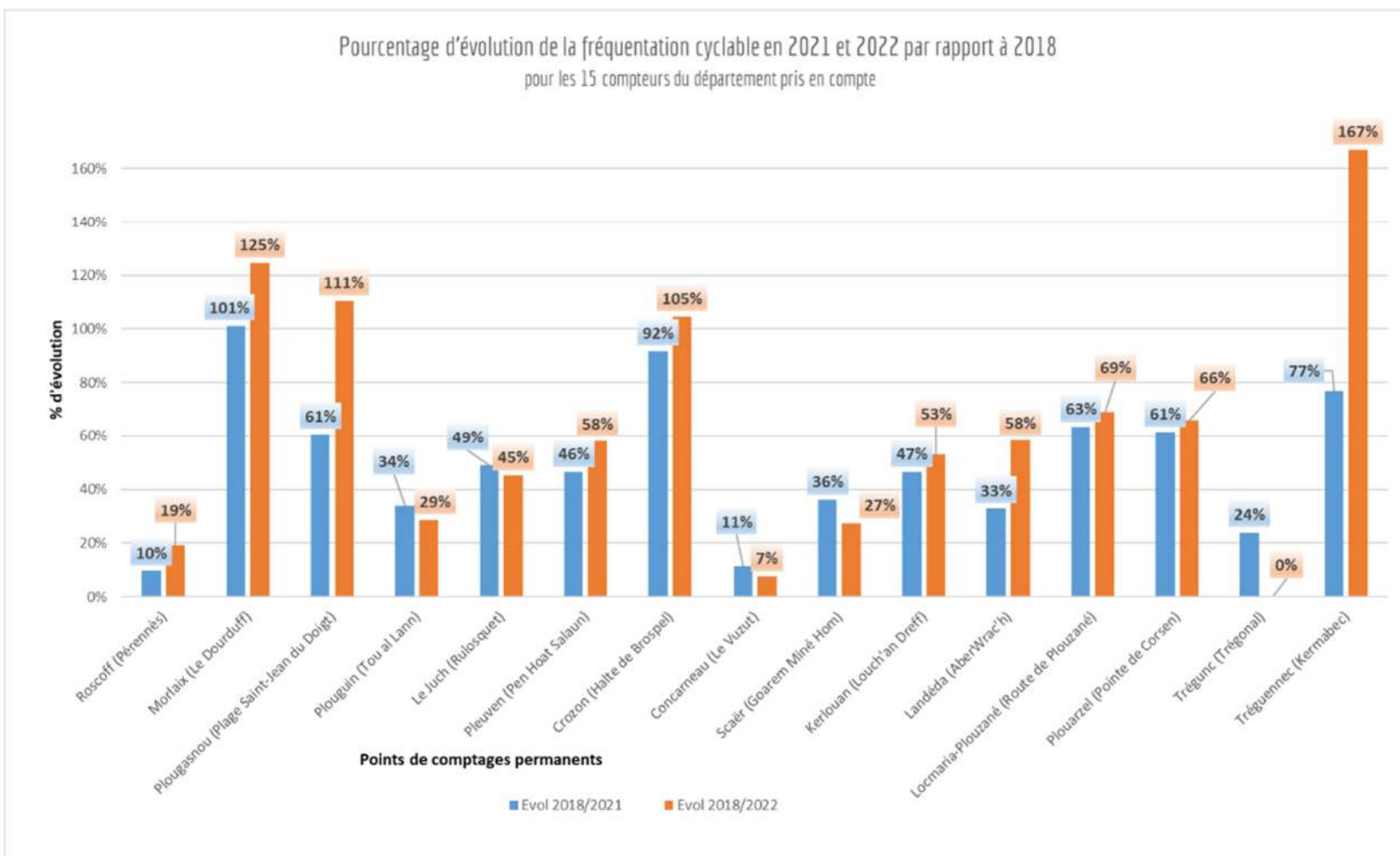
Pour l'année 2022, le nombre de passages de vélos relevé par les 15 compteurs permanents du Département du Finistère, opérationnels sur la période 2018-2022, fait apparaître une croissance de 5 % par rapport à l'année 2021 et de 51% par rapport à l'année 2018 (année de référence à 5 ans).

Au niveau national, le bilan 2022 de la Plateforme nationale des fréquentations (PNF) mentionne que la fréquentation cyclable a augmenté de 13 % en 2022 par rapport à 2021 et de 41 % par rapport à 2018.

La croissance de la fréquentation cyclable en Finistère a donc été plus forte qu'au niveau national sur les 5 dernières années mais s'est un peu infléchie entre 2021 et 2022.

Ci-dessous, figurent les pourcentages d'évolution de la fréquentation cyclable des compteurs vélo du Département du Finistère entre 2018 et 2021 (en bleu) et entre 2018 et 2022 (en orange).

Les plus fortes croissances de fréquentation cyclable concernent le compteur de Tréguennec sur la Véloroute La Littorale-V45 en Baie d'Audierne, les compteurs de Morlaix - Le Dourduff et Plougasnou situés sur La Vélomaritime – EuroVelo 4, dont les retombées des efforts de promotion depuis 2019 dans le cadre du Comité d'itinéraire La Vélomaritime portent leurs fruits, et le compteur de l'itinéraire V6/V406 à Crozon sur lequel de nouvelles sections ont été ouvertes depuis 3 ans entre Camaret/Le Fret et Crozon.



Fréquentation cyclable annuelle en 2022 et variations saisonnières et hebdomadaires

Les tableaux et graphiques suivants donnent les fréquentations cyclables mensuelles et annuelles des compteurs vélo, en nombre total de passages vélo sur 7 jours de la semaine (ci-dessous), puis du lundi au vendredi uniquement (p. 40) et les samedis-dimanches uniquement (p. 41).

Les compteurs qui enregistrent le plus de passages de vélos en 2022 sont :

Fréquentation cyclable mensuelle

Locmaria-Plouzané
(piste cyclable Locmaria-
Plouzané / Plouzané)
57 354 passages

Pont-l'Abbé
(piste cyclable de la RD2
Pont-l'Abbé / Loctudy),
47 680 passages

Concarneau
(voie verte V7/V407,
sortie nord de la ville)
38 430 passages

Kerlouan
(sur la V45-La Littorale),
30 396 passages

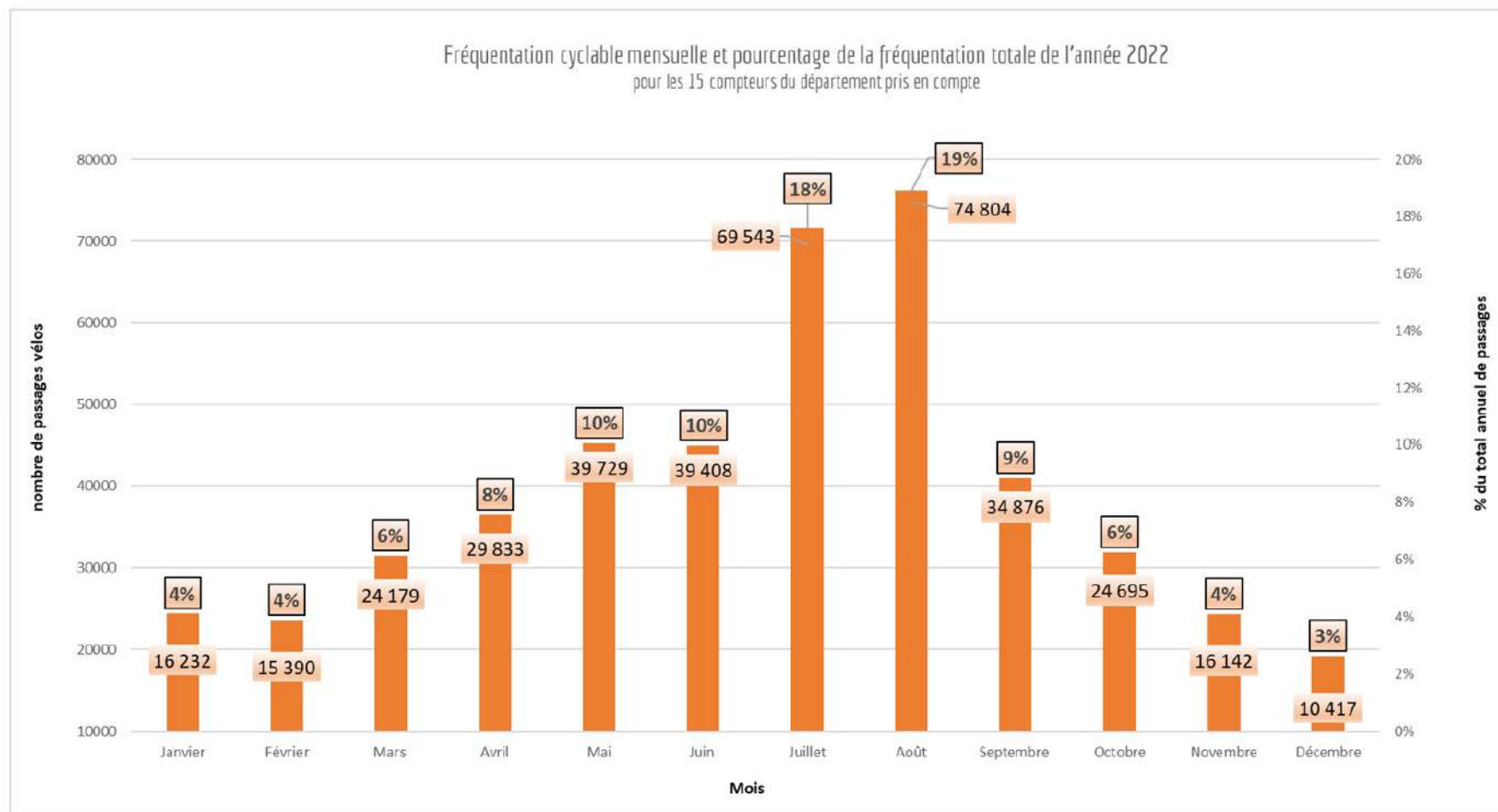
Pleuven
(piste cyclable
Pleuven / Fouesnant)
35 626 passages

Commune	Sens	Janvier	Février	Mars	Avril	Mai	Juin	Juillet	Août	Septembre	Octobre	Novembre	Décembre	TOTAL
Roscoff (Pérennès)	Cumulés	491	479	790	1214	1884	2243	3830	4516	2174	827	366	212	19026
	Vers Plougasnou	131	93	175	296	509	607	1223	1459	541	372	165	80	5651
Morlaix (Le Dourduff)	Vers Morlaix	87	75	156	277	518	452	1071	1261	492	163	147	52	4751
	Cumulés	218	168	331	573	1027	1059	2294	2720	1033	535	312	132	10402
Plougasnou (Plage Saint Jean du Doigt)	Vers Locquilec	75	89	127	215	294	451	833	1230	411	176	119	90	4110
	Vers Morlaix	143	198	219	319	544	737	1468	1996	718	316	174	129	6961
	Cumulés	218	287	346	534	838	1188	2301	3226	1129	492	293	219	11071
Plouguin (Toull al Lann)	Vers Ploudalmézeau	314	264	423	488	525	409	656	752	347	801	231	163	5373
	Vers Plouguin	361	338	461	525	647	498	716	789	413	437	283	242	5710
	Cumulés	675	602	884	1013	1172	907	1372	1541	760	1238	514	405	11083
Le Juch (Rulosquet)	Cumulés	1511	1440	2299	3154	4089	3110	5639	6434	3099	2380	1418	910	35483
Pont L'Abbé (Bringal Huella)	Cumulés	1148	1272	2113	2596	3641	2983	4856	3382	Voie verte barrée (en travaux)*			687	22678
Pleuven (Pen Hoat Salaun)	Cumulés	1707	1631	2814	2975	3644	3956	5329	4944	2865	2609	1826	1326	35626
Crozon (Halte de Brospeil)	Cumulés	856	1041	1441	1873	2544	2396	5076	5989	2381	1640	1128	661	27026
Concarneau (Le Vuzut)	Vers Concarneau	671	691	1229	1582	2130	2145	3504	3735	1760	1231	690	338	19706
	Vers Rosporden	726	715	1218	1547	2151	2062	3310	3438	1821	1278	739	408	19413
	Cumulés	1397	1406	2447	3129	4281	4207	6814	7173	3581	2509	1429	746	39119
Scaër (Goarem Miné Hom)	Cumulés	838	784	1225	1805	2492	1931	3431	4026	1712	1254	990	487	20975
Audierne (Ar Gannaeg)	Cumulés	270	274	555	758	1268	1256	2672	3296	1511	562	284	156	12862
Kerlouan (Louch'an Dreff)	Cumulés	989	874	1273	1891	2783	2804	6783	8023	2291	1266	834	585	30396
Landéda (Aber Wrac'h)	Vers Landéda bourg	368	295	588	692	1199	1327	3228	3564	1239	685	440	279	13904
	Vers Lannilis	327	247	404	613	994	1104	2937	2895	1078	492	285	208	11584
	Cumulés	695	542	992	1305	2193	2431	6165	6459	2317	1177	725	487	25488
Locmaria-Plouzané (Route de Plouzané)	Cumulés	3202	2840	4926	4975	6252	5952	7122	6966	5175	4610	3296	2038	57354
Plouarzel (Pointe de Corsen)	Cumulés	368	340	566	744	1198	1139	2185	2400	1167	522	315	213	11157
Trégunc (Trégonal)	Vers Pointe de Trévignon	240	228	393	544	722	796	1358	1539	650	315	208	110	7103
	Vers Tregunc bourg	190	142	286	456	657	689	1250	1459	523	324	175	100	6251
	Cumulés	430	370	679	1000	1379	1485	2608	2998	1173	639	383	210	13354
Tréguennec (Kermabec)	Cumulés	984	958	1227	1732	1903	2479	5805	7389	2119	1082	728	584	26990
Pont-L'Abbé (Giratoire Ant ti Kare)	Vers Loctudy	861	845	1389	1784	2348	2269	4268	4479	1124	1941	1059	713	23080
	Vers Pont L'Abbé	894	877	1403	1857	2439	2408	4377	4520	1905	1935	1215	770	24600
	Cumulés	1755	1722	2792	3641	4787	4677	8645	8999	3029	3876	2274	1483	47680

*Données incomplètes: absence de comptage du vendredi 19 août au mardi 7 décembre

Le graphique ci-dessous présente la fréquentation cyclable mensuelle des 15 compteurs analysés en nombre total de passage vélo et en pourcentage de la fréquentation totale annuelle 2022.

La fréquentation cyclable est soumise à d'importantes variations saisonnières. Toutefois, contrairement aux idées reçues, la pratique du vélo n'est pas négligeable hors saison estivale : les mois de juillet/août représentent 37% de la fréquentation totale annuelle -soit plus du tiers de celle-ci, les 6 mois de printemps- été (d'avril à septembre) représentent 74%, soit les trois-quarts de la fréquentation annuelle. Toutefois, les 6 mois d'automne-hiver (de janvier à mars et d'octobre à décembre) représentent tout de même 26%, donc plus du quart de la fréquentation annuelle. A noter que cette répartition annuelle est assez stable depuis 2018 (variation de 4% selon les années entre les deux saisons printemps/été et automne/hiver).



Fréquentation cyclable semaine (lundi-vendredi)

Commune	Sens	Janvier	Février	Mars	Avril	Mai	Juin	Juillet	Août	Septembre	Octobre	Novembre	Décembre	TOTAL	Pourcentage de la fréquentation du lundi au vendredi sur la fréquentation semaine (de 7 jours)
Roscoff (Pérennès)	Cumulés	287	313	530	829	1222	1579	2493	3347	1419	491	231	153	12894	68%
Morlaix (Le Dourduff)	Vers Plougasnou	45	44	87	191	320	428	807	1123	344	202	58	49	3698	
	Vers Morlaix	36	41	90	168	304	329	733	968	297	87	56	39	3148	
	Cumulés	81	85	177	359	624	757	1540	2091	641	289	114	88	6846	66%
Plougasnou (Plage Saint Jean du Dolgt)	Vers Locquirec	38	89	127	215	185	335	523	890	280	111	78	68	2939	
	Vers Morlaix	91	198	219	319	345	559	953	1498	495	192	113	95	5077	
	Cumulés	129	210	201	356	530	894	1476	2388	775	303	191	163	7616	69%
Plouguin (Toull al Lann)	Vers Pouldalmézeau	148	136	239	291	261	232	448	516	176	171	144	121	2883	
	Vers Plouguin	203	202	288	300	373	328	441	557	239	221	188	195	3535	
	Cumulés	351	338	527	591	634	560	889	1073	415	392	332	316	6418	58%
Le Juch (Rulosquet)	Cumulés	806	921	1345	1896	2390	2012	3512	4691	1819	1332	867	665	22256	63%
Pont L'Abbé (Bringal Huella)	Cumulés	477	656	1220	1559	2198	1959	2935	2698	Voie verte barrée (en travaux)*			523	14225	63%
Pleuven (Pen Hoat Salaun)	Cumulés	1248	1183	2089	2058	2464	2956	3633	3858	1983	1846	1324	1047	25689	72%
Crozon (Halte de Brospeil)	Cumulés	451	635	948	1205	1684	1659	3426	4533	1522	962	753	490	18268	68%
Concarneau (Le Vuzut)	Vers Concarneau	319	369	678	954	1294	1467	2269	2804	1091	695	412	246	12598	
	Vers Rosporden	368	400	691	935	1310	1443	2073	2590	1131	724	422	296	12383	
	Cumulés	687	769	1369	1889	2604	2910	4342	5394	2222	1419	834	542	24981	64%
Scaër (Goarem Miné Hom)	Cumulés	425	467	747	1161	1560	1179	2146	2909	975	706	441	333	13049	62%
Audierne (Ar Gannaeg)	Cumulés	152	177	316	455	802	802	1788	2496	1101	288	190	102	8669	67%
Kerlouan (Louch'an Dreff)	Cumulés	542	571	806	1113	1637	1784	4398	5800	1258	690	443	404	19446	64%
Landéda (Aber Wrac'h)	Vers Landéda bourg	182	185	327	388	689	863	2125	2510	710	386	274	184	8823	
	Vers Lannilis	178	153	252	362	589	734	1847	2070	631	282	177	144	7419	
	Cumulés	360	338	579	750	1278	1597	3972	4580	1341	668	451	328	16242	64%
Locmaria-Plouzané (Route de Plouzané)	Cumulés	1971	1976	3423	3416	4239	4370	4833	5249	3469	3128	2309	1625	40008	70%
Plouarzel (Pointe de Corsen)	Cumulés	172	207	360	423	708	738	1402	1744	665	298	182	138	7037	63%
Trégunc (Trégonal)	Vers Pointe de Trévignon	135	148	248	365	446	555	908	1187	427	185	124	89	4817	
	Vers Tregunc bourg	97	77	190	276	403	503	847	1126	325	192	105	63	4204	
	Cumulés	232	225	438	641	849	1058	1755	2313	752	377	229	152	9021	68%
Tréguennec (Kermabec)	Cumulés	531	603	791	1056	1064	1694	3909	5612	1296	695	453	405	18109	67%
Pont-L'Abbé (Giratoire An ti Kare)	Vers Loctudy	565	579	965	1190	1552	1660	2989	3537	728	1243	706	551	16265	
	Vers Pont L'Abbé	577	625	1003	1257	1593	1764	3111	3533	1237	1273	797	593	17363	
	Cumulés	1142	1204	1968	2447	3145	3424	6100	7070	1965	2516	1503	1144	33628	71%

*Données incomplètes: absence de comptage du vendredi 19 août au mardi 7 décembre

La pratique cyclable du lundi au vendredi varie, en pourcentage de la pratique de l'ensemble de la semaine (de 7 jours), entre 58 % et 72% selon les compteurs. Ceux dont la pratique cyclable du lundi au vendredi est la plus élevée (plus de 70%) sont les suivants : Pleuven (piste cyclable entre Pleuven et Fouesnant), Pont-l'Abbé (Piste cyclable de la RD2 entre Loctudy et Pont-l'Abbé près du giratoire d'An ti Kare), Locmaria-Plouzané (piste cyclable entre Locmaria-Plouzané et Plouzané). Ils attestent d'une pratique vélo pour les déplacements du quotidien plus forte (trajets domicile/travail, domicile/collège).

Fréquentation cyclable week-end (samedi et dimanche)

Commune	Sens	Janvier	Février	Mars	Avril	Mai	Juin	Juillet	Août	Septembre	Octobre	Novembre	Décembre	TOTAL	Pourcentage de la fréquentation du week-end sur la fréquentation totale semaine (de 7 jours)
Roscoff (Pérennès)	Cumulés	204	166	260	385	662	664	1337	1169	755	336	135	59	6132	32%
Morlaix (Le Dourduff)	Vers Plougasnou	86	49	69	105	189	179	416	336	197	170	107	31	1934	
	Vers Morlaix	51	34	50	109	214	123	338	293	195	76	91	13	1587	
	Cumulés	137	83	154	214	403	302	754	629	392	246	198	44	3556	34%
Plougasnou (Plage Saint Jean du Doigt)	Vers Locquirc	37	14	43	67	109	116	310	340	131	65	41	22	1295	
	Vers Morlaix	52	63	71	111	199	178	515	498	223	124	61	34	2129	
	Cumulés	89	77	145	178	308	294	825	838	354	189	102	56	3455	31%
Plouguin (Toull al Lann)	Vers Ploudalmézeau	166	128	143	197	264	177	208	236	171	630	87	42	2449	
	Vers Plouguin	158	136	135	225	274	170	275	232	174	216	95	47	2137	
	Cumulés	324	264	357	422	538	347	483	468	345	846	182	89	4665	42%
Le Juch (Rulosquet)	Cumulés	705	519	954	1258	1699	1098	2127	1743	1280	1048	551	245	13227	37%
Pont L'Abbé (Bringal Huella)	Cumulés	671	616	893	1037	1443	1024	1921	684	Voie verte barrée (en travaux)			164	8453	37%
Pleuven (Pen Hoat Salaun)	Cumulés	459	448	725	917	1180	1000	1696	1086	882	763	502	279	9937	28%
Crozon (Halte de Brospe)	Cumulés	405	406	493	668	860	737	1650	1456	859	678	375	171	8758	32%
Concarneau (Le Vuzut)	Vers Concarneau	352	322	416	628	836	678	1235	931	669	536	278	92	6973	
	Vers Rosporden	358	315	403	612	841	619	1237	848	690	554	317	112	6906	
	Cumulés	710	637	1078	1240	1677	1297	2472	1779	1359	1090	595	204	14138	36%
Scaër (Goarem Miné Hom)	Cumulés	413	317	478	644	932	752	1285	1117	737	548	549	154	7926	38%
Audierne (Ar Gannaeg)	Cumulés	118	97	239	303	466	454	884	800	410	274	94	54	4193	33%
Kerlouan (Louch'an Dreff)	Cumulés	447	303	467	778	1146	1020	2385	2223	1033	576	391	181	10950	36%
Landéda (Aber Wrac'h)	Vers Landéda bourg	186	110	196	304	510	464	1103	1054	529	299	166	95	5016	
	Vers Lannilis	149	94	109	251	405	370	1090	825	447	210	108	64	4122	
	Cumulés	335	204	413	555	915	834	2193	1879	976	509	274	159	9246	36%
Locmaria-Plouzané (Route de Plouzané)	Cumulés	1231	864	1503	1559	2013	1582	2289	1717	1706	1482	987	413	17346	30%
Plouarzel (Pointe de Corsen)	Cumulés	196	133	206	321	490	401	783	656	502	224	133	75	4120	37%
Trégunc (Trégonal)	Vers Pointe de Trévignon	105	80	98	179	276	241	450	352	223	130	84	21	2239	
	Vers Tregunc bourg	93	65	76	180	254	186	403	333	198	132	70	37	2027	
	Cumulés	198	145	241	359	530	427	853	685	421	262	154	58	4333	32%
Tréguennec (Kermabec)	Cumulés	453	355	436	676	839	785	1896	1777	823	387	275	179	8881	33%
Pont-L'Abbé (Girotoire An ti Kare)	Vers Loctudy	296	266	333	594	796	609	1279	942	396	698	353	162	6724	
	Vers Pont L'Abbé	317	252	334	600	846	644	1266	987	668	662	418	177	7171	
	Cumulés	613	518	824	1194	1642	1253	2545	1929	1064	1360	771	339	14052	29%

*Données incomplètes: absence de comptage du vendredi 19 août au mardi 7 décembre

La pratique cyclable des jours de week-end varie, en pourcentage de la pratique de l'ensemble de la semaine (de 7 jours), entre 28% et 42% selon les compteurs. Ceux qui enregistrent la pratique cyclable du week-end est la plus élevée (plus de 35%) sont des compteurs implantés sur voie verte (Scaër, Le Juch, Pont-l'Abbé sur la voie verte reliant Pluguffan) ou en proximité littorale (Plouguin, Plouarzel, Kerlouan, Landéda).

Tableaux de bord de la fréquentation cyclable de chaque compteur vélo fixe et météorologie de l'année 2022

Les pages suivantes présentent les tableaux de bord des compteurs vélo analysés pour l'année 2022.

Ils fournissent sur les graphiques la fréquentation cyclable journalière en nombre de passages vélo (diagramme en bâton en vert), la température moyenne en degré (courbe rouge), et les précipitations journalières en millimètres.

La fréquentation cyclable est soumise à d'importantes variations saisonnières. Elle est également fortement influencée par les variations météorologiques. On constate notamment que la fréquentation vélo baisse fortement lors des épisodes de fortes précipitations. Les variations de températures semblent avoir une moindre influence sur celle-ci.

Au-dessous des graphiques, figurent les chiffres clés 2022 suivants pour chaque compteur :

- Moyenne journalière en nombre de passages vélo sur les jours de la semaine (du lundi au vendredi)
- Moyenne journalière en nombre de passages vélo sur les jours du week-end (samedi et dimanche)
- Nombre de passages vélo journalier maximum enregistré et date de ce jour où le compteur a été le plus fréquenté par les cyclistes.

Les chiffres records constatés dans ces tableaux de bords :

Moyenne journalière en semaine (du lundi au vendredi) la plus élevée : compteur de **Locmaria-Plouzané avec 154 passages vélo**. Il est situé sur la piste cyclable entre Locmaria-Plouzané et Plouzané qui est empruntée par la véloroute V45 – La Littorale.

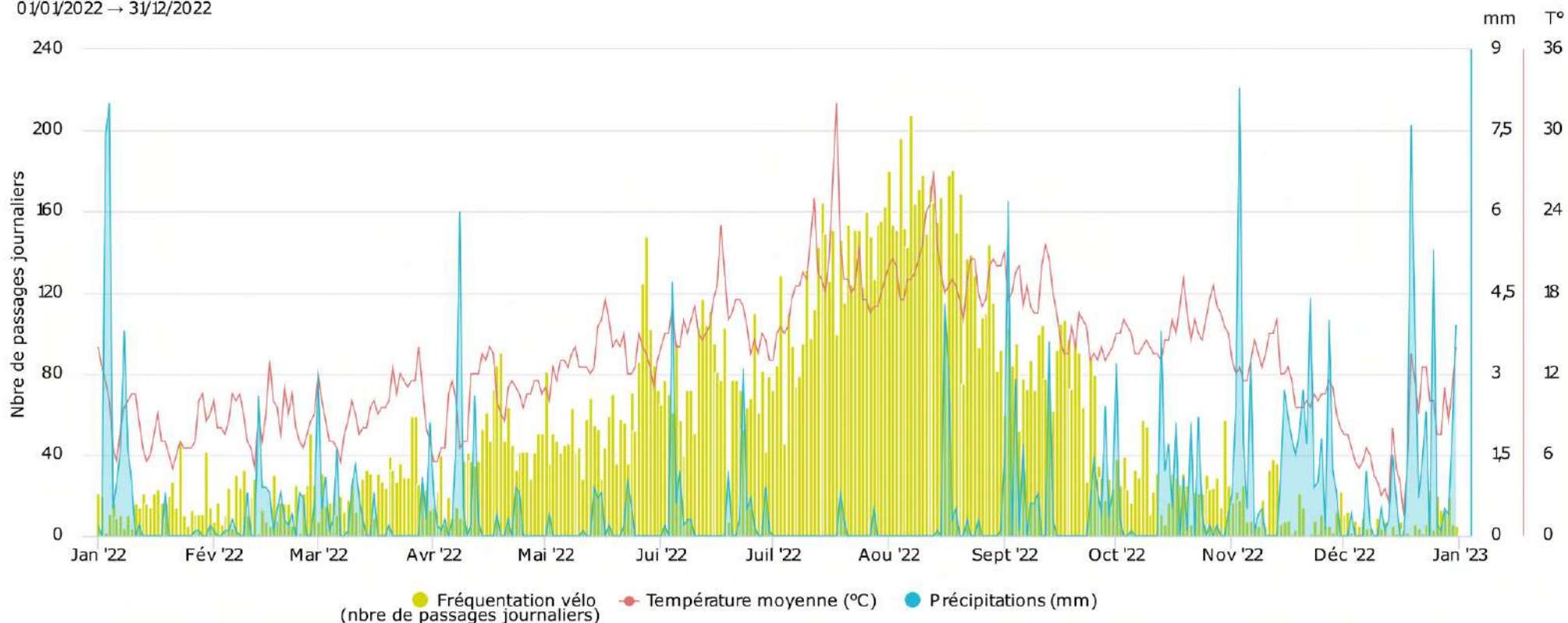
Moyenne journalière sur le week-end (samedi et dimanche) la plus élevée : compteur de **Locmaria-Plouzané avec 165 passages vélo**.

Maximum journalier de passages vélo (jour de pointe) : compteur de **Kerlouan avec 496 passages enregistrés le dimanche 7 août 2022**. La voie communale où il est implanté est emprunté par la véloroute V45 – La Littorale.

Fréquentation cyclable et météorologie

Roscoff (Pérennès)

01/01/2022 → 31/12/2022



Semaine : L à V

01/01/2022 → 31/12/2022

Moyenne journalière

50

Week-end : S et D

01/01/2022 → 31/12/2022

Moyenne journalière

58

Jour le plus fréquenté

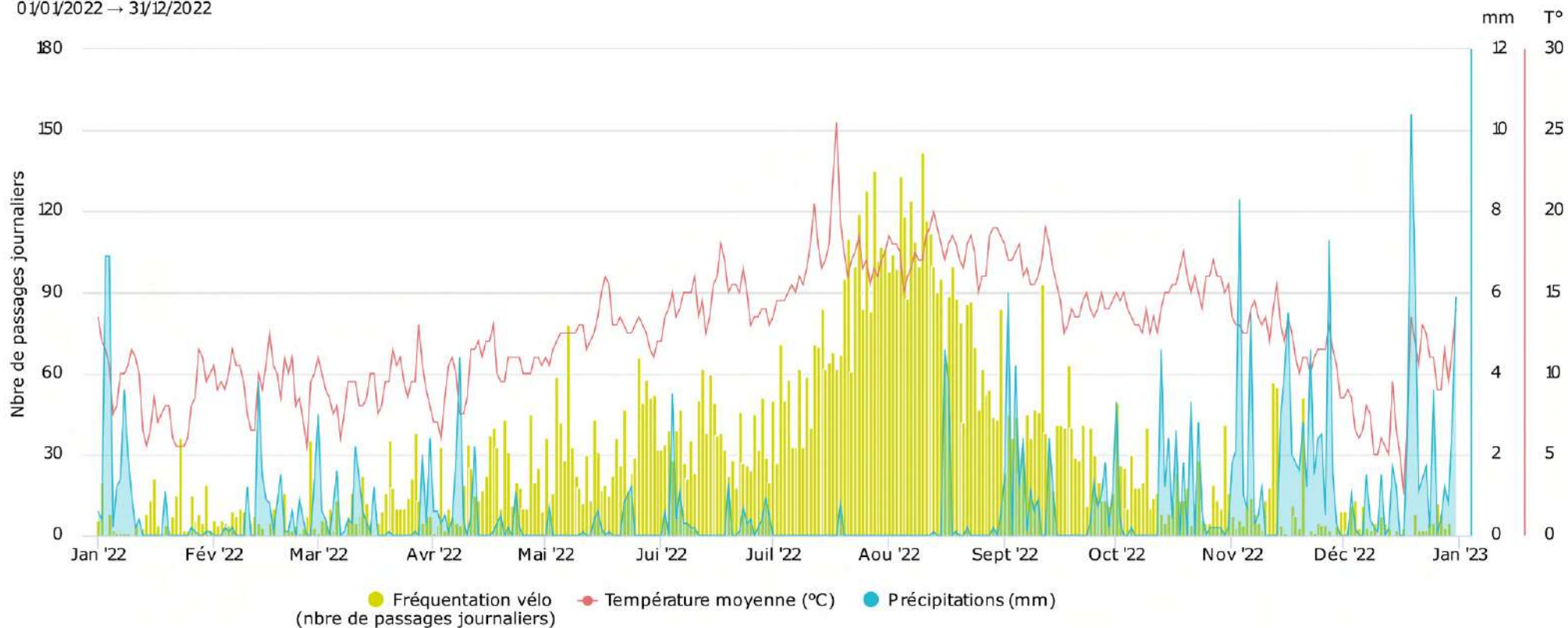
Jour de pointe

dimanche
7 août 2022

208

Morlaix (Le Dourduff)

01/01/2022 → 31/12/2022



Semaine : L à V

01/01/2022 → 31/12/2022

Moyenne journalière

26

Week-end : S et D

01/01/2022 → 31/12/2022

Moyenne journalière

34

Jour le plus fréquenté

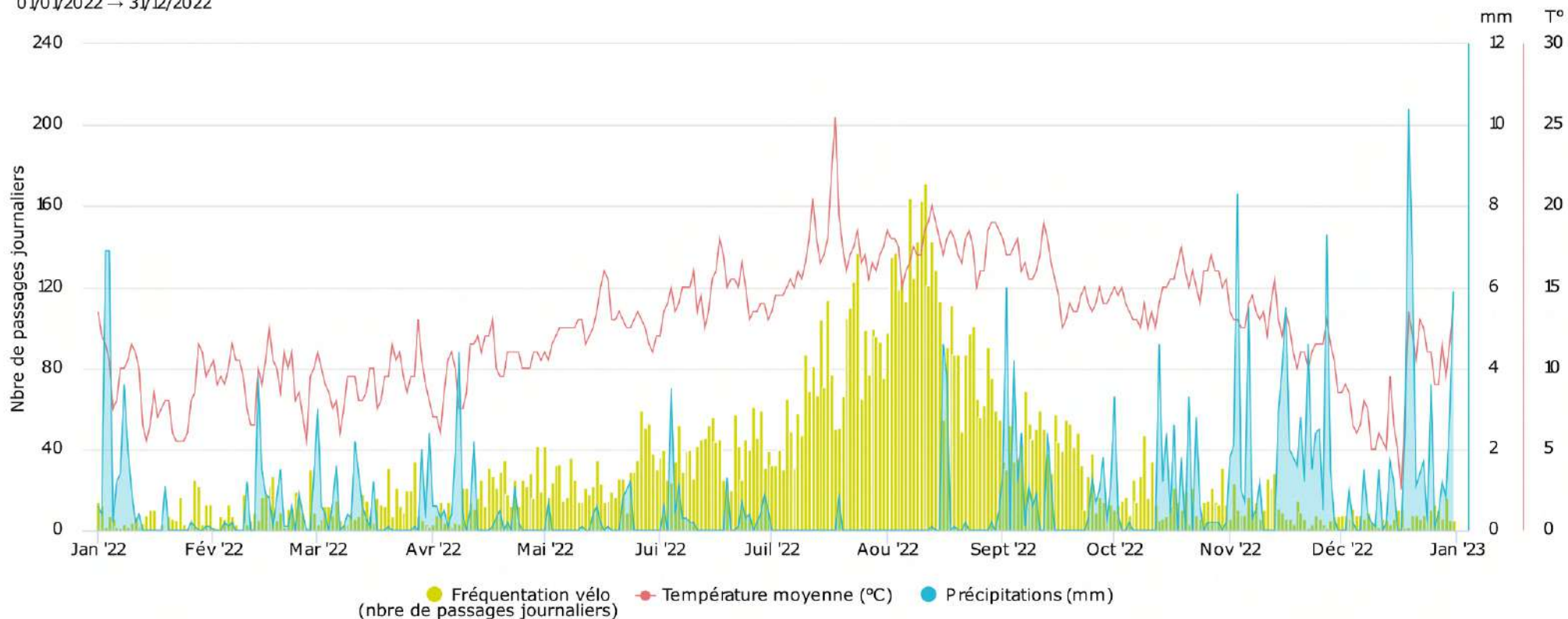
Jour de pointe

mercredi
10 août 2022

142

Plougasnou (Plage Saint Jean-du-Doigt)

01/01/2022 → 31/12/2022



Semaine : L à V

01/01/2022 → 31/12/2022

Moyenne journalière

29

Week-end : S et D

01/01/2022 → 31/12/2022

Moyenne journalière

33

Jour le plus fréquenté

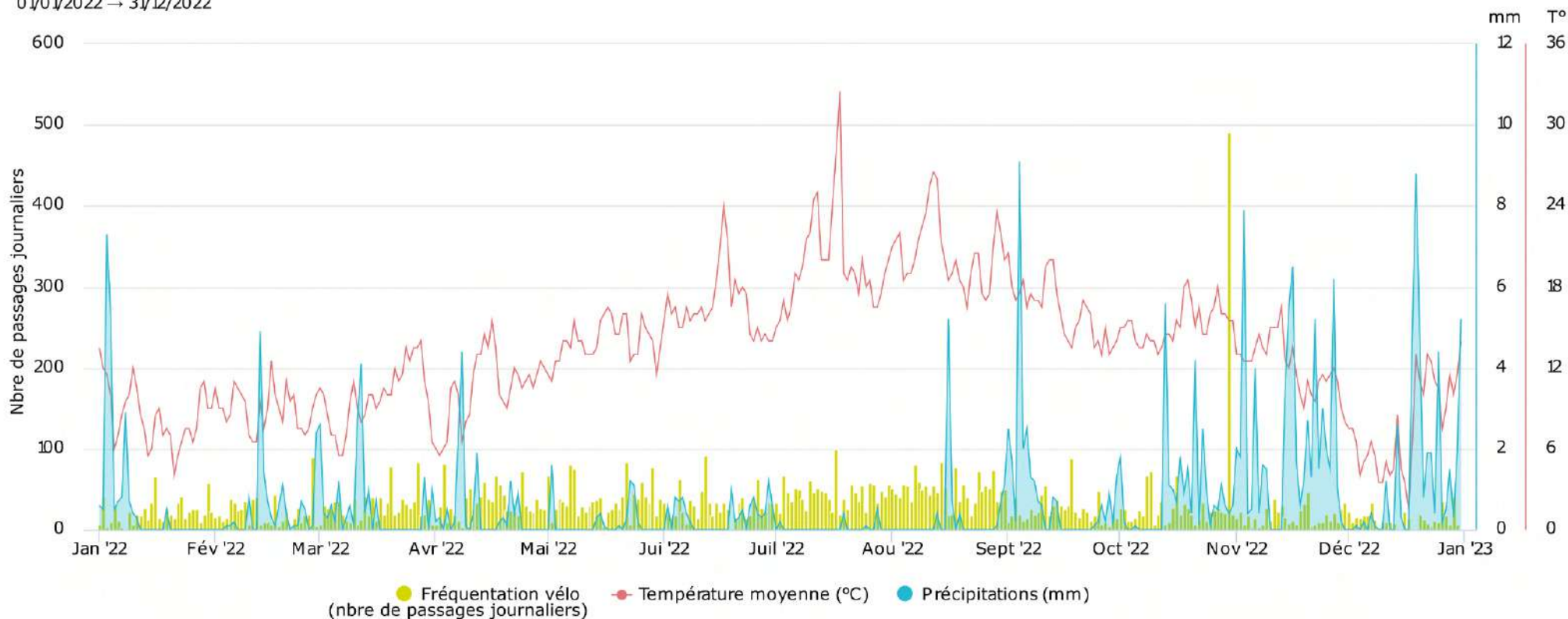
Jour de pointe

jeudi
11 août 2022

171

Plouguin (Toull al Lann)

01/01/2022 → 31/12/2022



Semaine : L à V

01/01/2022 → 31/12/2022

Moyenne journalière

25

Week-end : S et D

01/01/2022 → 31/12/2022

Moyenne journalière

44

Jour le plus fréquenté

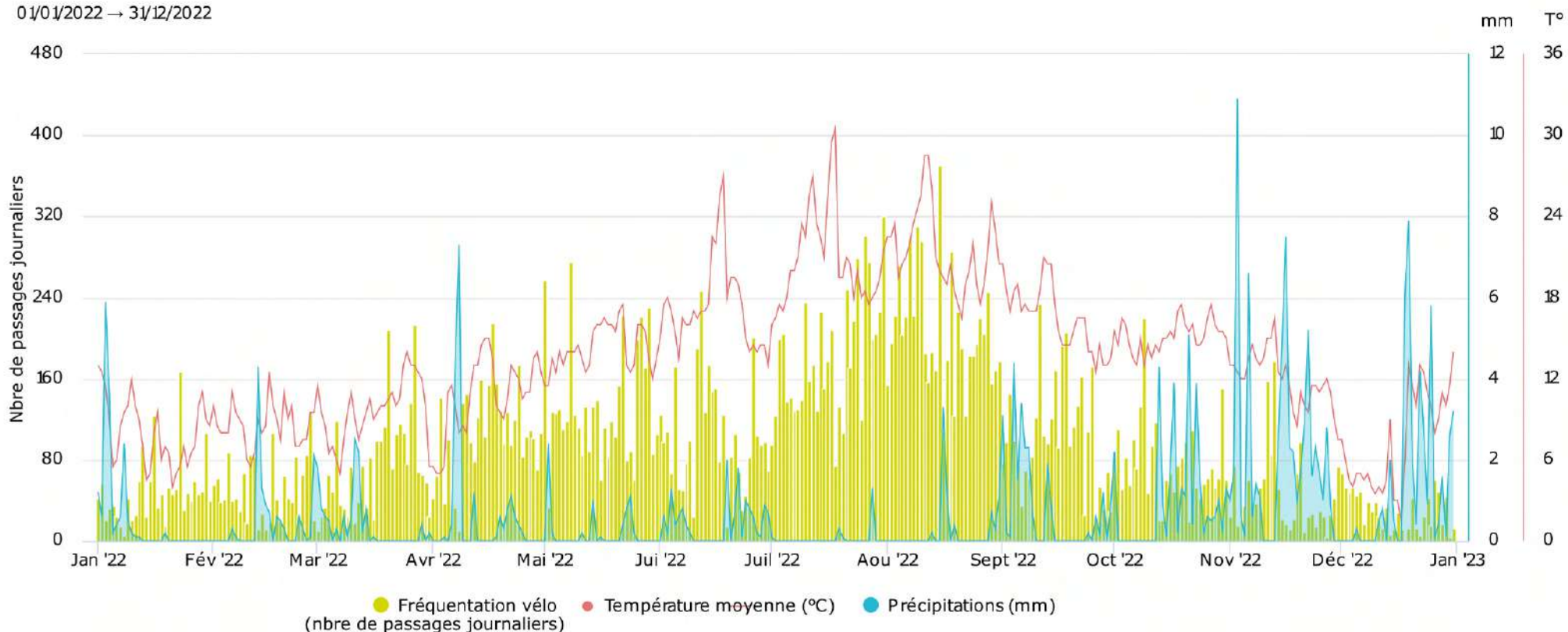
Jour de pointe

dimanche
30 oct. 2022

490

Le Juch (Rulosquet)

01/01/2022 → 31/12/2022



Semaine : L à V

01/01/2022 → 31/12/2022

Moyenne journalière

86

Week-end : S et D

01/01/2022 → 31/12/2022

Moyenne journalière

126

Jour le plus fréquenté

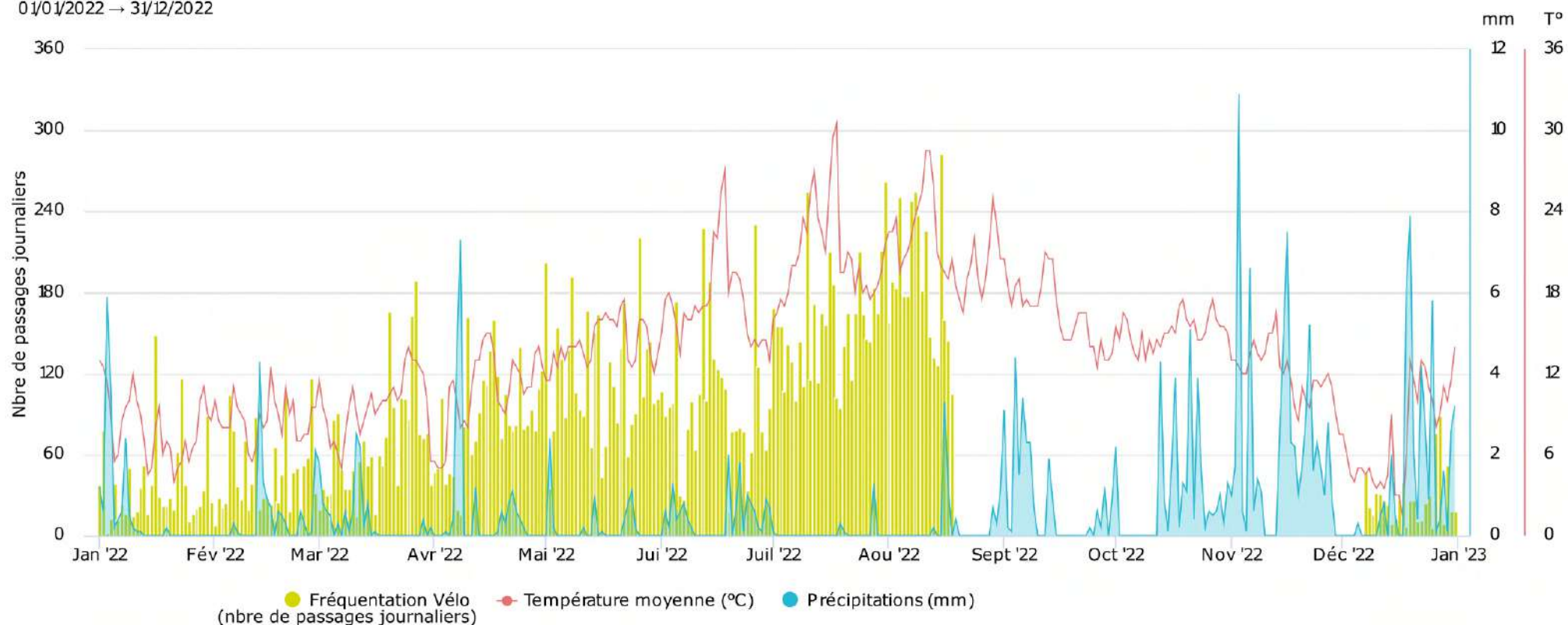
Jour de pointe

lundi
15 août 2022

370

Pont-L'Abbé (Bringall Huella)

01/01/2022 → 31/12/2022



Semaine : L à V

01/01/2022 → 31/12/2022

Moyenne journalière

55

Week-end : S et D

01/01/2022 → 31/12/2022

Moyenne journalière

82

Jour le plus fréquenté

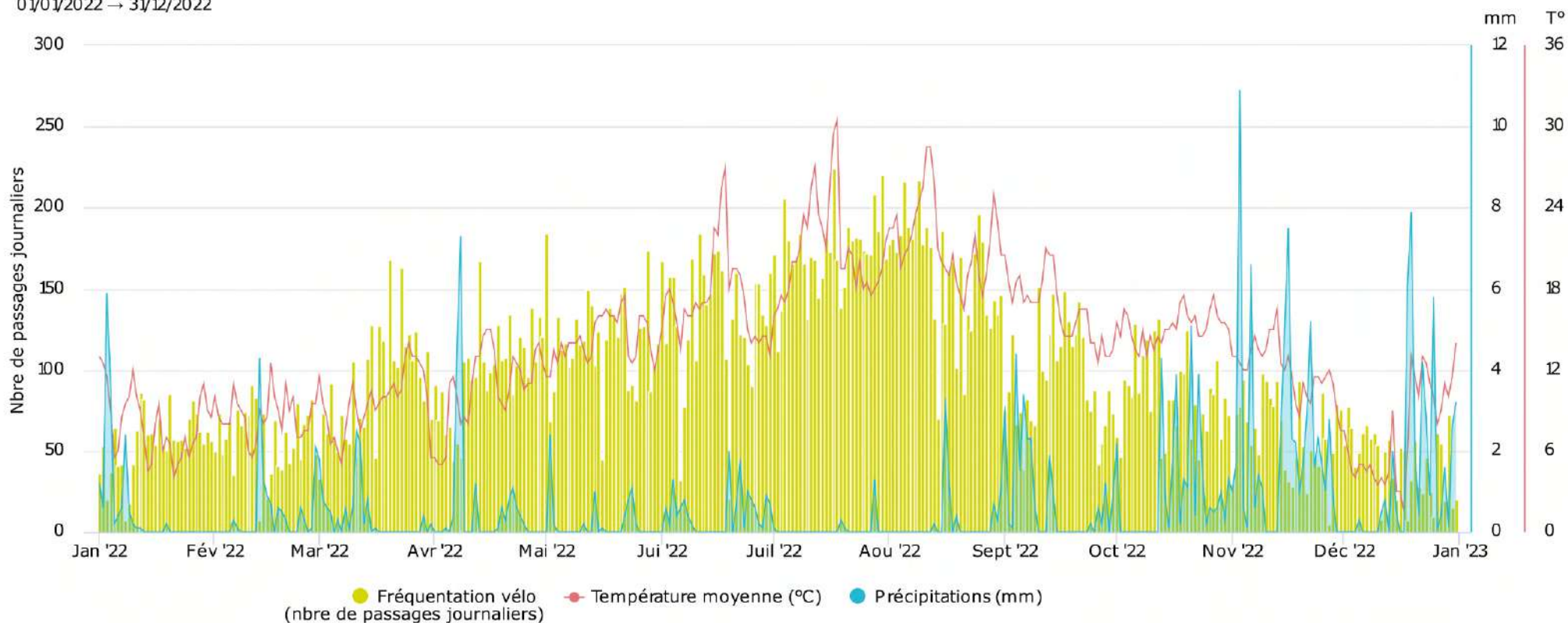
Jour de pointe

lundi
15 août 2022

283

Pleuven (Pen Hoat Salaun)

01/01/2022 → 31/12/2022



Semaine : L à V

01/01/2022 → 31/12/2022

Moyenne journalière

99

Week-end : S et D

01/01/2022 → 31/12/2022

Moyenne journalière

95

Jour le plus fréquenté

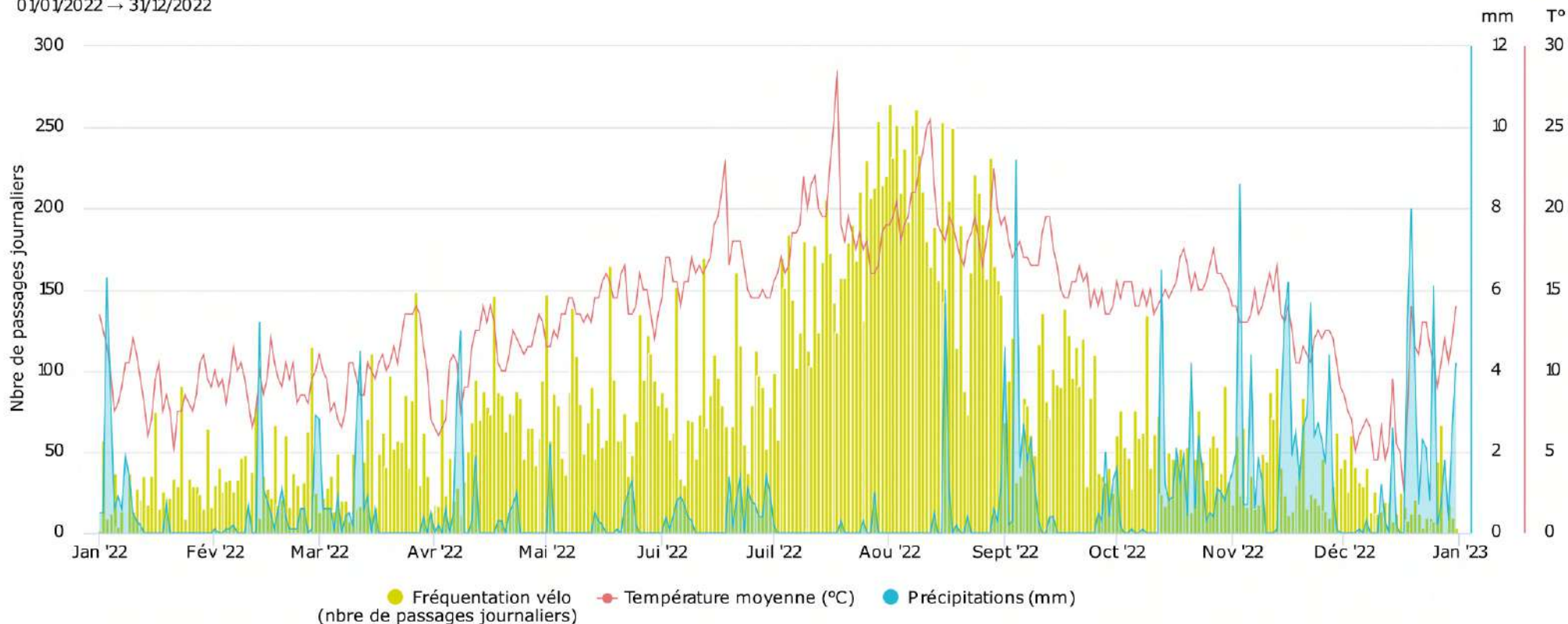
Jour de pointe

dimanche
17 juil. 2022

224

Crozon (Halte de Brospel)

01/01/2022 → 31/12/2022



Semaine : L à V

01/01/2022 → 31/12/2022

Moyenne journalière

70

Week-end : S et D

01/01/2022 → 31/12/2022

Moyenne journalière

83

Jour le plus fréquenté

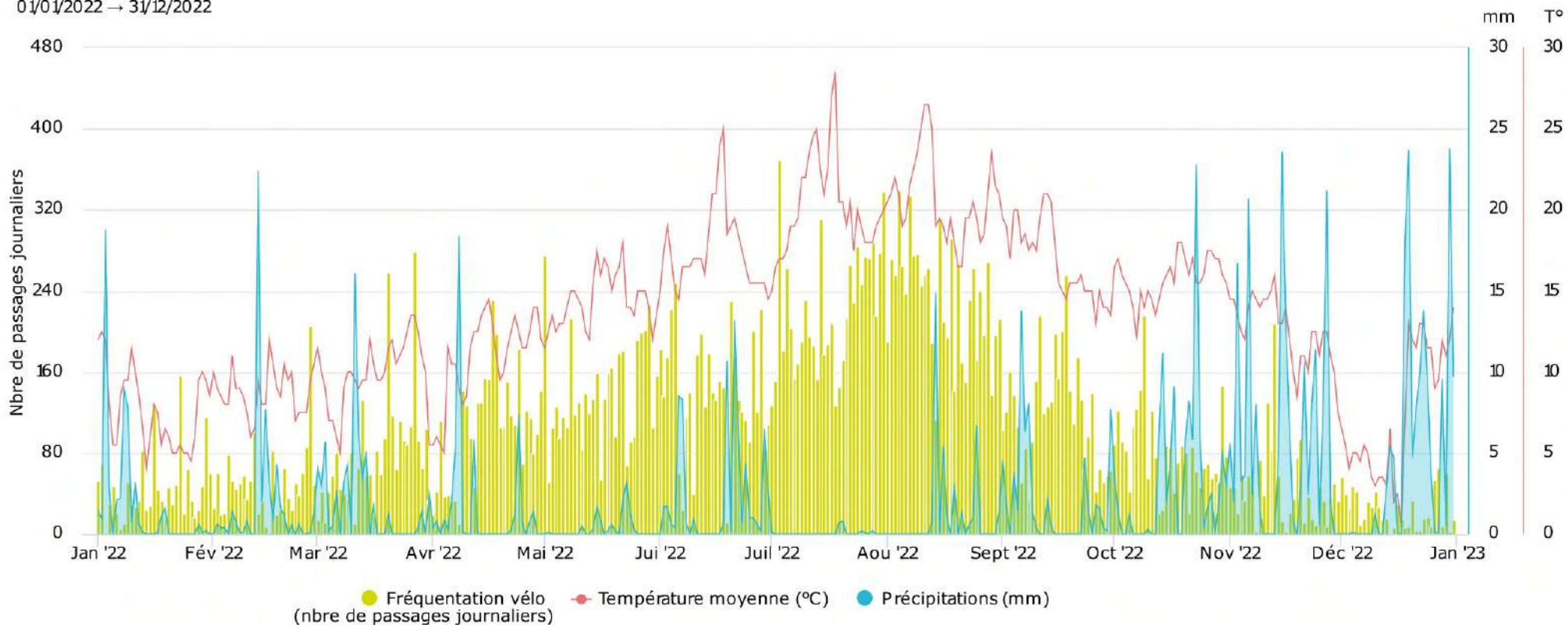
Jour de pointe

lundi
1er août 2022

265

Concarneau (Le Vuzut)

01/01/2022 → 31/12/2022



Semaine : L à V

01/01/2022 → 31/12/2022

Moyenne journalière

96

Week-end : S et D

01/01/2022 → 31/12/2022

Moyenne journalière

135

Jour le plus fréquenté

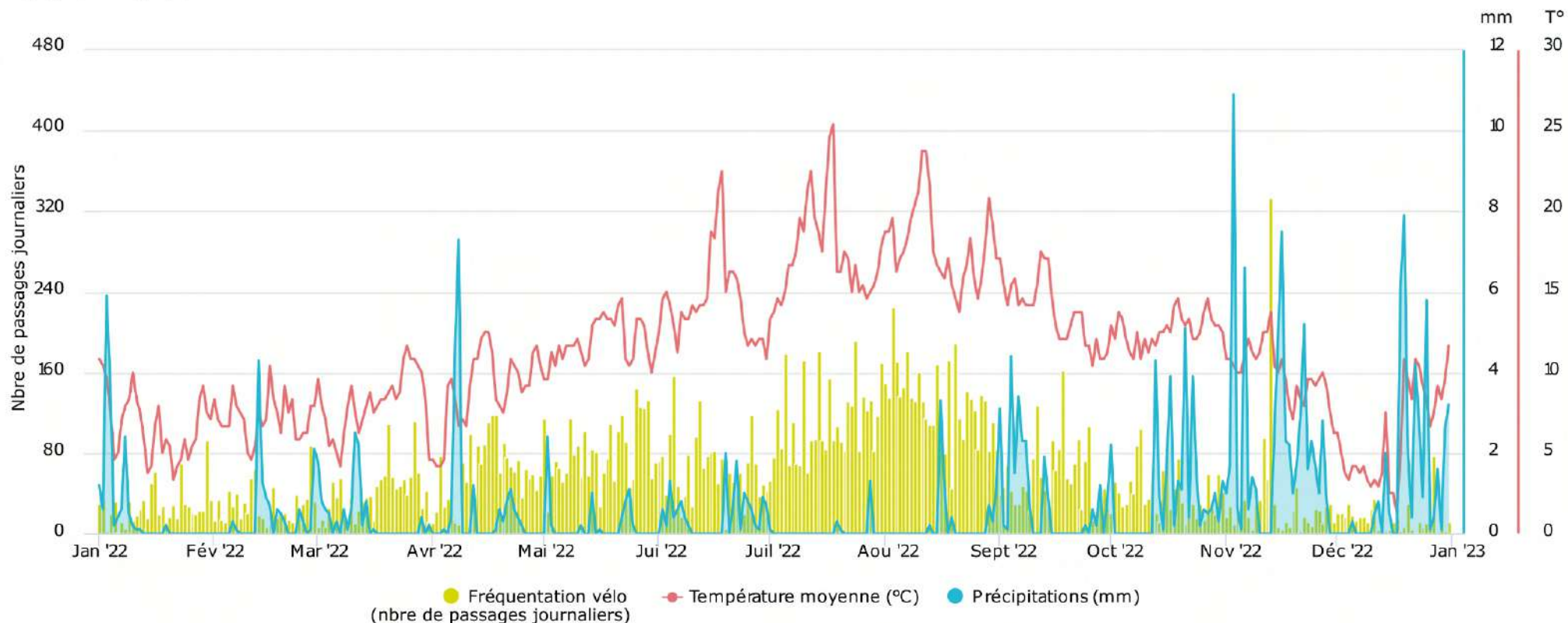
Jour de pointe

dimanche
3 juil. 2022

369

Scaër (Goarem Miné Hom)

01/01/2022 → 31/12/2022



Semaine : L à V

01/01/2022 → 31/12/2022

Moyenne journalière

50

Week-end : S et D

01/01/2022 → 31/12/2022

Moyenne journalière

75

Jour le plus fréquenté

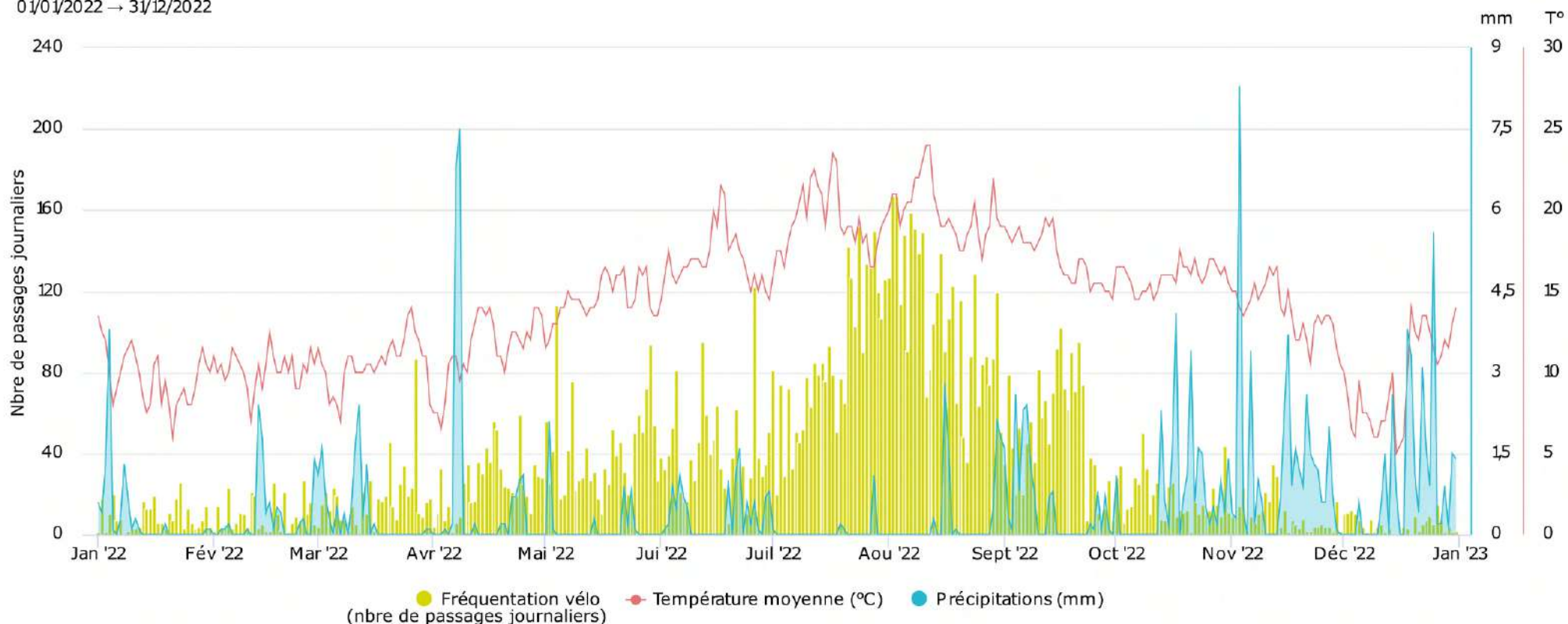
dimanche
13 nov. 2022

Jour de pointe

333

Audierne (Ar Gannaeg)

01/01/2022 → 31/12/2022



Semaine : L à V

01/01/2022 → 31/12/2022

Moyenne journalière

33

Week-end : S et D

01/01/2022 → 31/12/2022

Moyenne journalière

40

Jour le plus fréquenté

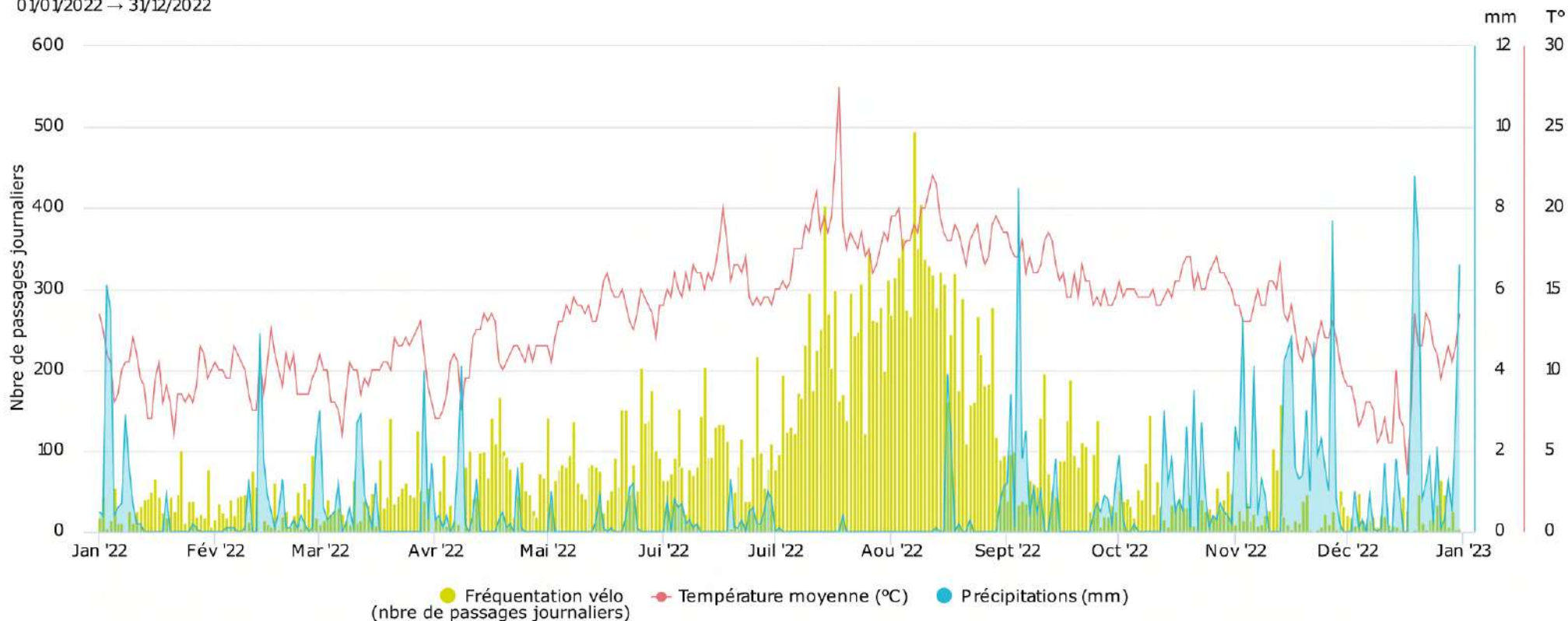
Jour de pointe

mardi
2 août 2022

167

Kerlouan (Louc'h an Dreff)

01/01/2022 → 31/12/2022



Semaine : L à V

01/01/2022 → 31/12/2022

Moyenne journalière

75

Week-end : S et D

01/01/2022 → 31/12/2022

Moyenne journalière

104

Jour le plus fréquenté

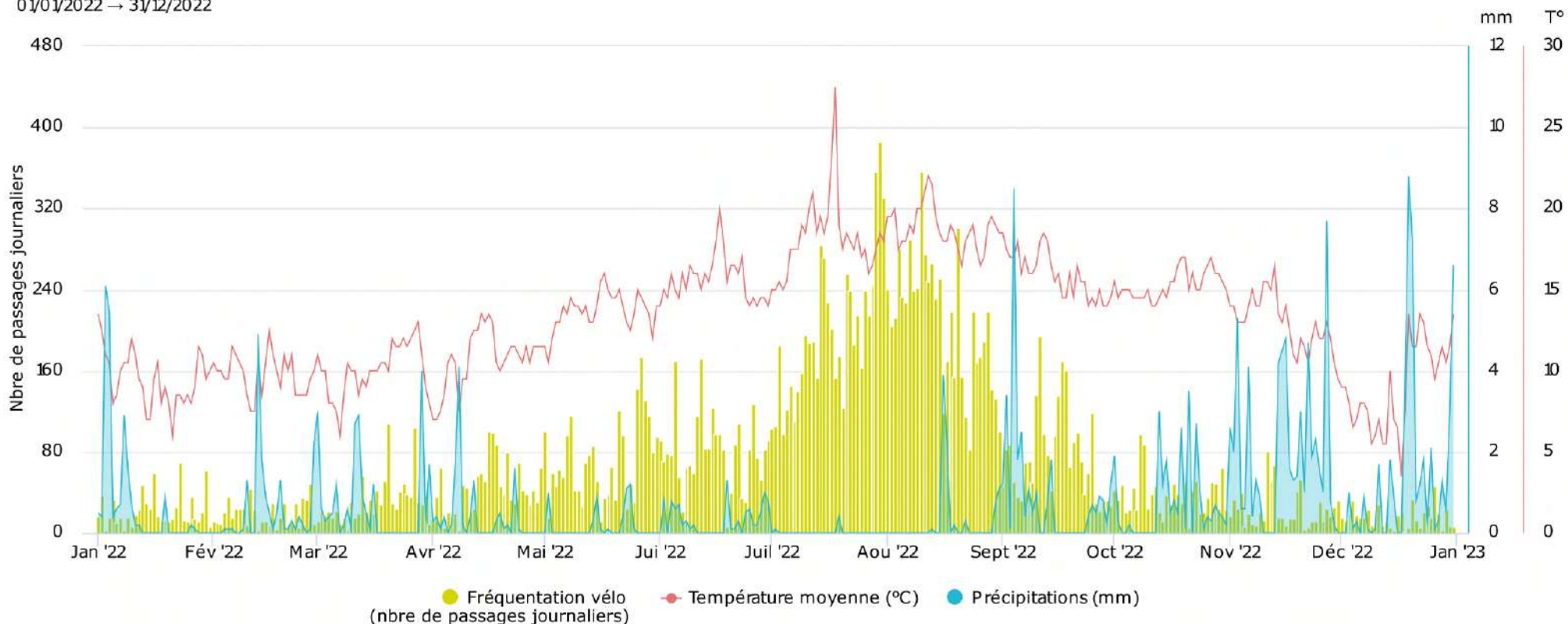
Jour de pointe

dimanche
7 août 2022

496

Landéda (Bel Air)

01/01/2022 → 31/12/2022



Semaine : L à V

01/01/2022 → 31/12/2022

Moyenne journalière

62

Week-end : S et D

01/01/2022 → 31/12/2022

Moyenne journalière

88

Jour le plus fréquenté

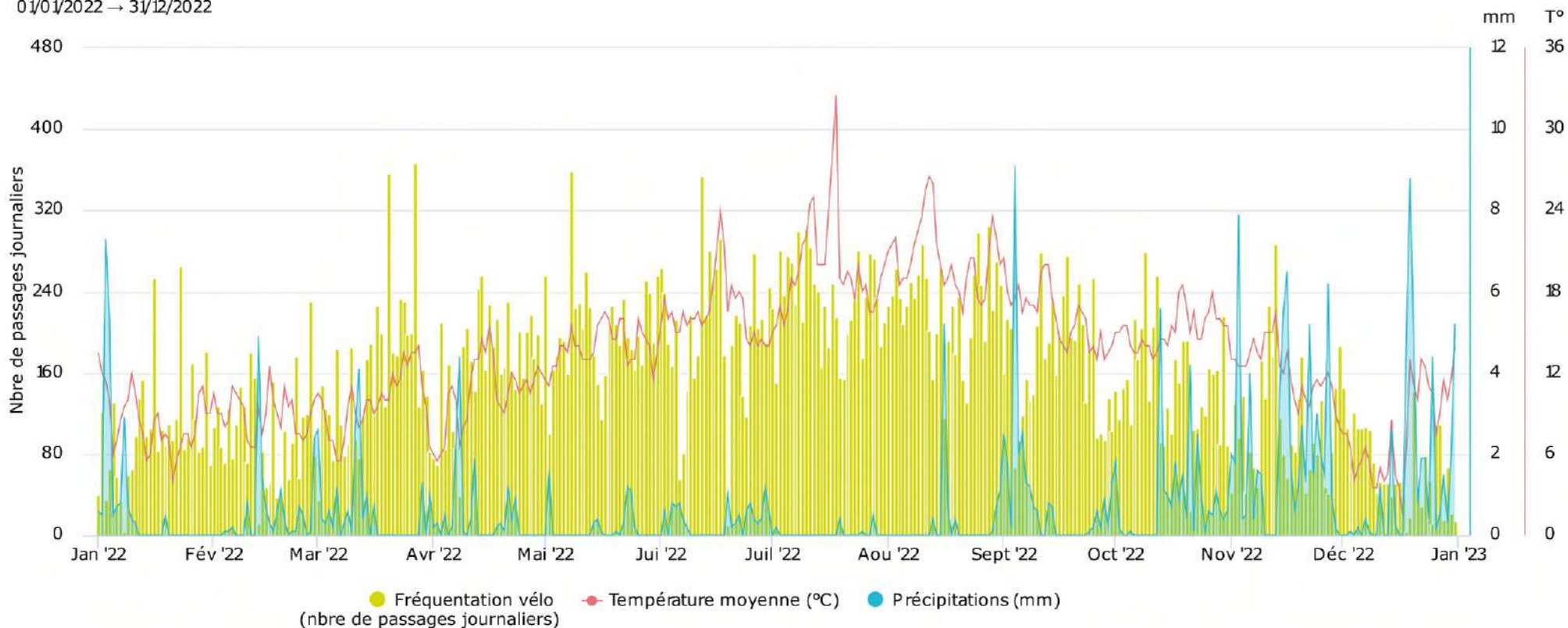
Jour de pointe

samedi
30 juil. 2022

386

Locmaria-Plouzané (Lanhir)

01/01/2022 → 31/12/2022



Semaine : L à V

01/01/2022 → 31/12/2022

Moyenne journalière

154

Week-end : S et D

01/01/2022 → 31/12/2022

Moyenne journalière

165

Jour le plus fréquenté

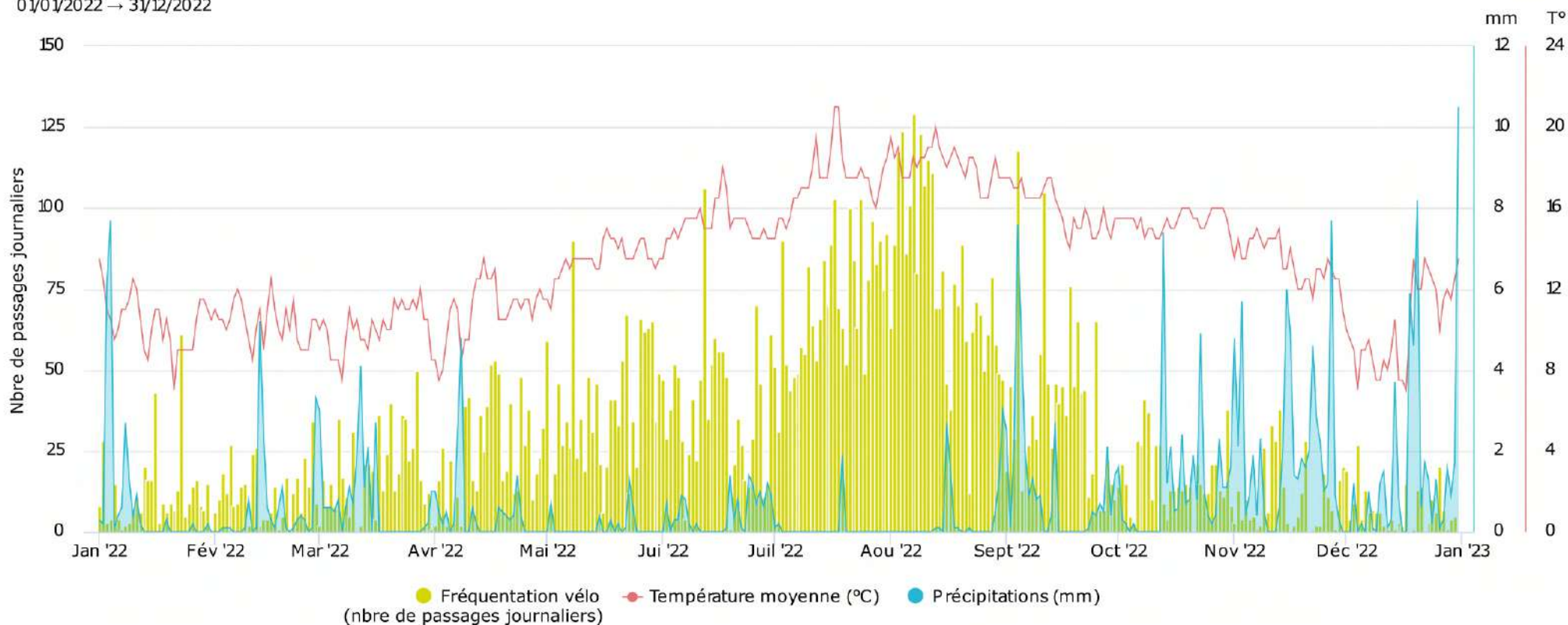
Jour de pointe

dimanche
27 mars 2022

367

Plouarzel (Pointe de Corsen)

01/01/2022 → 31/12/2022



Semaine : L à V

01/01/2022 → 31/12/2022

Moyenne journalière

27

Week-end : S et D

01/01/2022 → 31/12/2022

Moyenne journalière

39

Jour le plus fréquenté

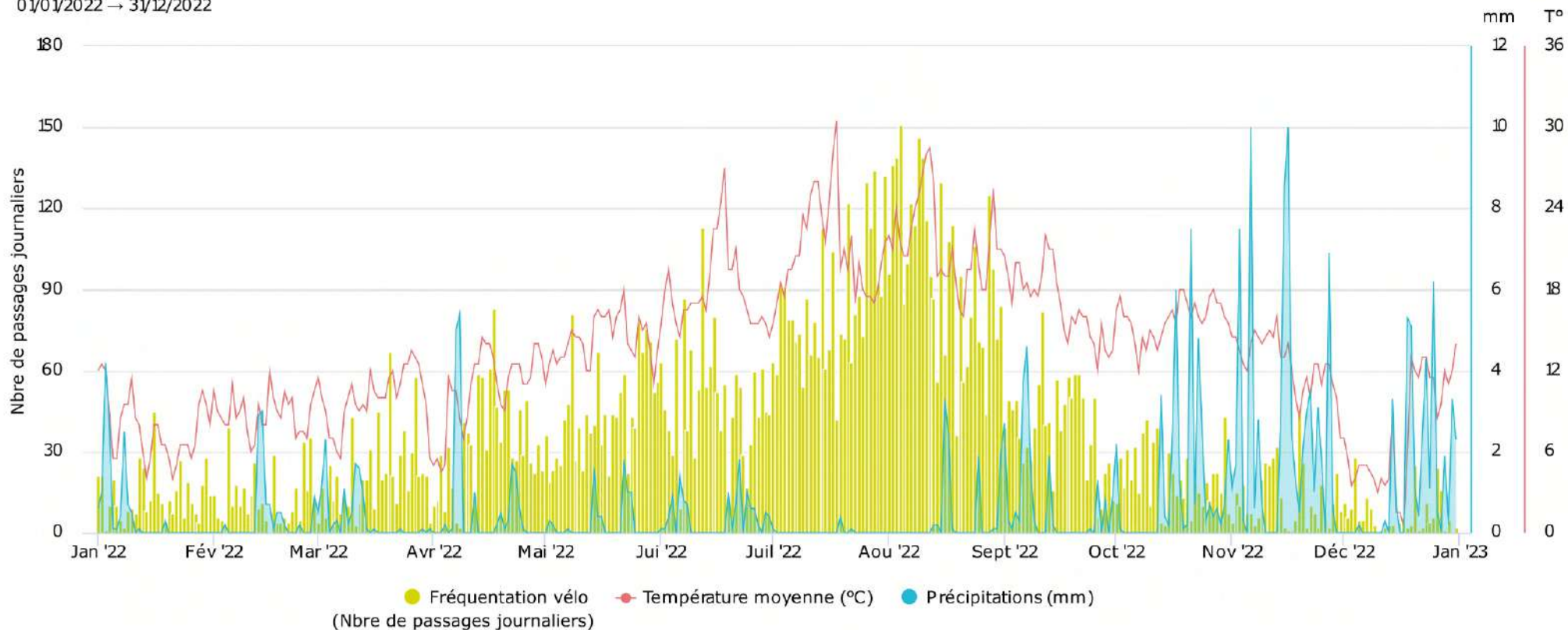
Jour de pointe

dimanche
7 août 2022

129

Trégunc (Trégonal)

01/01/2022 → 31/12/2022



Semaine : L à V

01/01/2022 → 31/12/2022

Moyenne journalière

35

Week-end : S et D

01/01/2022 → 31/12/2022

Moyenne journalière

41

Jour le plus fréquenté

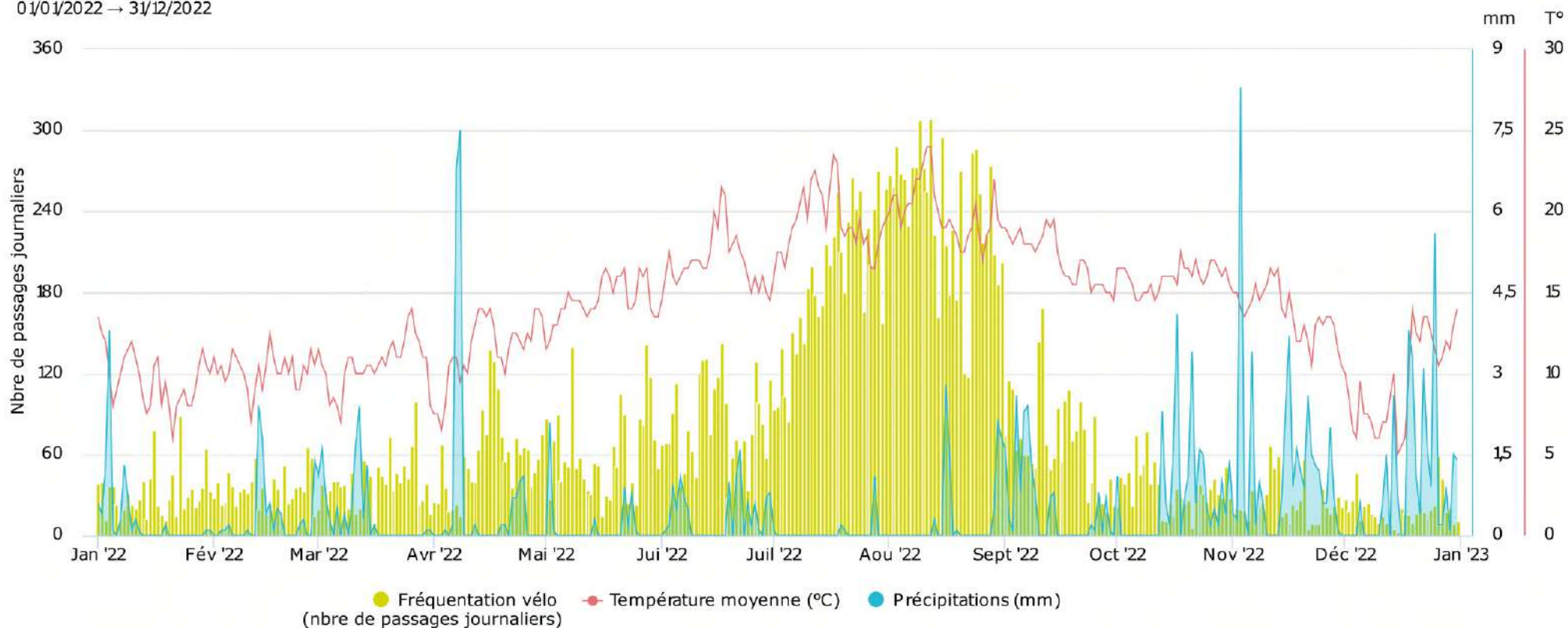
Jour de pointe

jeudi
4 août 2022

151

Tréguennec (Kermabec)

01/01/2022 → 31/12/2022



Semaine : L à V

01/01/2022 → 31/12/2022

Moyenne journalière

70

Week-end : S et D

01/01/2022 → 31/12/2022

Moyenne journalière

85

Jour le plus fréquenté

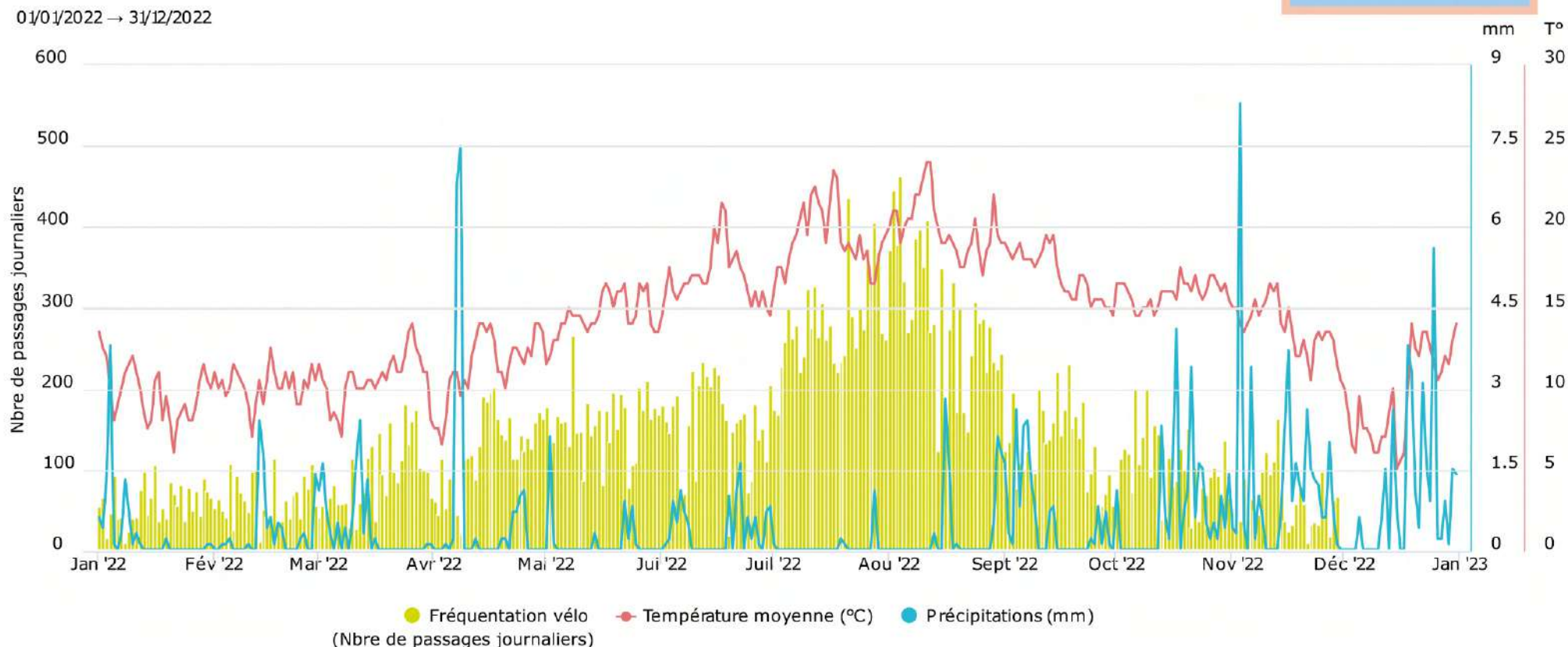
Jour de pointe

vendredi
12 août 2022

309

Pont-L'Abbé (Giratoire An ti Kare)

Décembre, remplacement de compteur, fréquentation vélo non renseignée



Semaine : L à V

01/01/2022 → 31/12/2022

Moyenne journalière

136

Week-end : S et D

01/01/2022 → 31/12/2022

Moyenne journalière

140

Jour le plus fréquenté

Jour de pointe

jeudi
4 août 2022

463



Finistère
Penn-ar-Bed

Conseil départemental du Finistère
Kuzul-departamant Penn-ar-Bed
Direction des routes et infrastructures de déplacement
2 bis, rue de Kerhuel
29196 Quimper
Tél. 02 98 76 24 79 ou 02 98 76 24 80
drid@finistere.fr