



Finistère
Penn-ar-Bed

LE TRAFIC ROUTIER

sur les routes départementales du Finistère

LA FREQUENTATION CYCLABLE

sur les itinéraires cyclables départementaux
et routes départementales

DONNÉES 2025



Sommaire

<u>Partie 1</u> : Le trafic routier sur les routes départementales	
Introduction – Glossaire	04
Commentaires généraux - chiffres essentiels	05
Évolution des trafics Tous Véhicules	06
Localisation des compteurs routiers permanents.....	07-08
Mode d'emploi du tableau des « Moyenne Journalière Mensuelle et Annuelle des compteurs permanents »	09
Moyenne Journalière Mensuelle et Annuelle des compteurs permanents	10-14
Variation saisonnière des compteurs permanents	15-16
Mode d'emploi du tableau des « Moyenne Journalière Annuelle » des compteurs permanents	17
Moyenne Journalière Annuelle tous points de mesures de 2019 à 2024	18-27
Cartes du trafic 2024	28-31
<u>Partie 2</u> : La fréquentation cyclable sur les itinéraires et aménagements cyclables départementaux	
Introduction.....	32
Maillage du Finistère par des compteurs vélo partagés entre collectivités	32-33
Liste et localisation des compteurs vélo fixes du Conseil départemental et des itinéraires cyclables départementaux.....	34-35
Liste et localisation des compteurs vélo fixes des associations et collectivités partenaires.....	36
Localisation des compteurs permanents vélos	36
Evolution de la fréquentation cyclable - chiffres essentiels	37-38
Fréquentation cyclable annuelle en 2024 et variations saisonnières et hebdomadaires	39-47
Tableaux de bord de la fréquentation cyclable annuelle de chaque compteur vélo fixe et météorologie de l'année 2024.....	48-69

Edito



Afin de réagir face au vieillissement du patrimoine routier départemental et de maintenir un haut niveau de sécurité et de confort pour les déplacements des Finistériens, l'exécutif a annoncé dès le début du mandat son ambition d'accroître l'investissement dans les routes départementales. Le plan des nouveaux aménagements routiers 2023-2028 traduit cette ambition. Il comporte deux volets : modernisation et sécurisation. Les opérations de modernisation identifiées dans le plan concernent majoritairement des routes départementales structurantes supportant un très fort trafic.

En plus du Plan routier, le Département assure l'entretien des routes départementales. À travers la programmation pluriannuelle de travaux de renforcement et de renouvellement des couches de chaussée, il répond non seulement à ses obligations légales en matière de voirie, mais aussi affirme sa volonté de maintenir et d'améliorer durablement la qualité du réseau routier.

Il a également décidé un plan de développement des aires de covoiturage et des voies cyclables, afin de permettre aux mobilités douces de trouver toute leur place sur nos routes et dans la vie quotidienne de chacun.

Nous mesurons combien les routes sont des infrastructures primordiales pour le Finistère. Elles répondent aux besoins des Finistériens, pour qui elles sont le moyen de déplacement le plus utilisé. Elles sont également un moyen de désenclaver les territoires ruraux, de développer les bassins d'emploi et de développer les secteurs essentiels. Enfin, elles permettent de fiabiliser les chaînes logistiques, d'attirer des entreprises dans le département et donc de développer l'activité. Pour toutes ces raisons, le Département mobilise des financements importants pour l'entretien des routes.

Le niveau du trafic routier en 2025 a augmenté de 0,71% par rapport à 2024.

Fait remarquable en 2025, les compteurs vélo du Département font apparaître une croissance de 47 % par rapport à l'année de référence 2019.

Parce que le développement des mobilités est un levier important pour la création d'emplois et pour la vie économique dans le Finistère, le Département est résolu à continuer à investir pour les routes départementales, les routes communales, les voies vertes et les pistes cyclables.

Le trafic routier constitue un indicateur important pour évaluer la fréquentation de nos voies départementales et décider des travaux nécessaires. Ainsi, chaque année, le Département du Finistère recense le trafic routier sur son réseau, composé de 3 503 km de voirie, dont 57 km de 2x2 voies et près de 100km bordées de pistes cyclables et plus de 130km de voies vertes. Vous trouverez dans cette brochure le détail de ces relevés pour l'année 2025. Je vous en souhaite une bonne lecture.

Stéphane Le Doaré
Vice-président délégué aux infrastructures et au désenclavement

Partie 1 : Le trafic routier sur les routes départementales

Introduction

Le réseau routier départemental est découpé en 476 sections sur lesquelles sont réparties les mesures du trafic recueillies par le biais de stations de comptages permanentes et temporaires.

Les stations de comptages permanentes au nombre de 49 sont dotées de boucles magnétiques qui permettent d'avoir un recueil horaire du trafic ainsi que de différencier les véhicules légers et les poids lourds pour tous les jours de l'année. Elles sont situées sur les axes desservant les principaux bassins d'emplois du département ou sur les routes à caractère touristique.

En revanche les comptages temporaires (349 points de mesures répartis sur l'ensemble du réseau routier) sont réalisés tous les 3 à 5 ans en fonction du niveau de trafic, sur 3 périodes d'une semaine, ce qui permet de prendre en compte les variations saisonnières.

Glossaire

Terme	Signification
VL	Véhicules Légers
PL	Poids Lourds
TV	Tous Véhicules
MJM	Moyenne Journalière Mensuelle
MJA	Moyenne Journalière Annuelle
PL %	% Poids Lourds tous sens confondus
PR	Points de Repère Routier repérés par les bornes routières
PR Compteur	Localisation du point de comptage
S1, S2 et S3 (sens cumulés)	Sens croissant des PR, sens décroissant des PR, et tous sens confondus (S3 = S1+S2)
Variation saisonnière	% d'évolution du trafic dans l'année entre le mois le moins chargé et le mois le plus chargé

Commentaires généraux – chiffres essentiels

Pour l'année 2025, le trafic relevé par les 49 compteurs permanents laisse apparaître une hausse de 2,2% par rapport aux valeurs de l'année 2019.

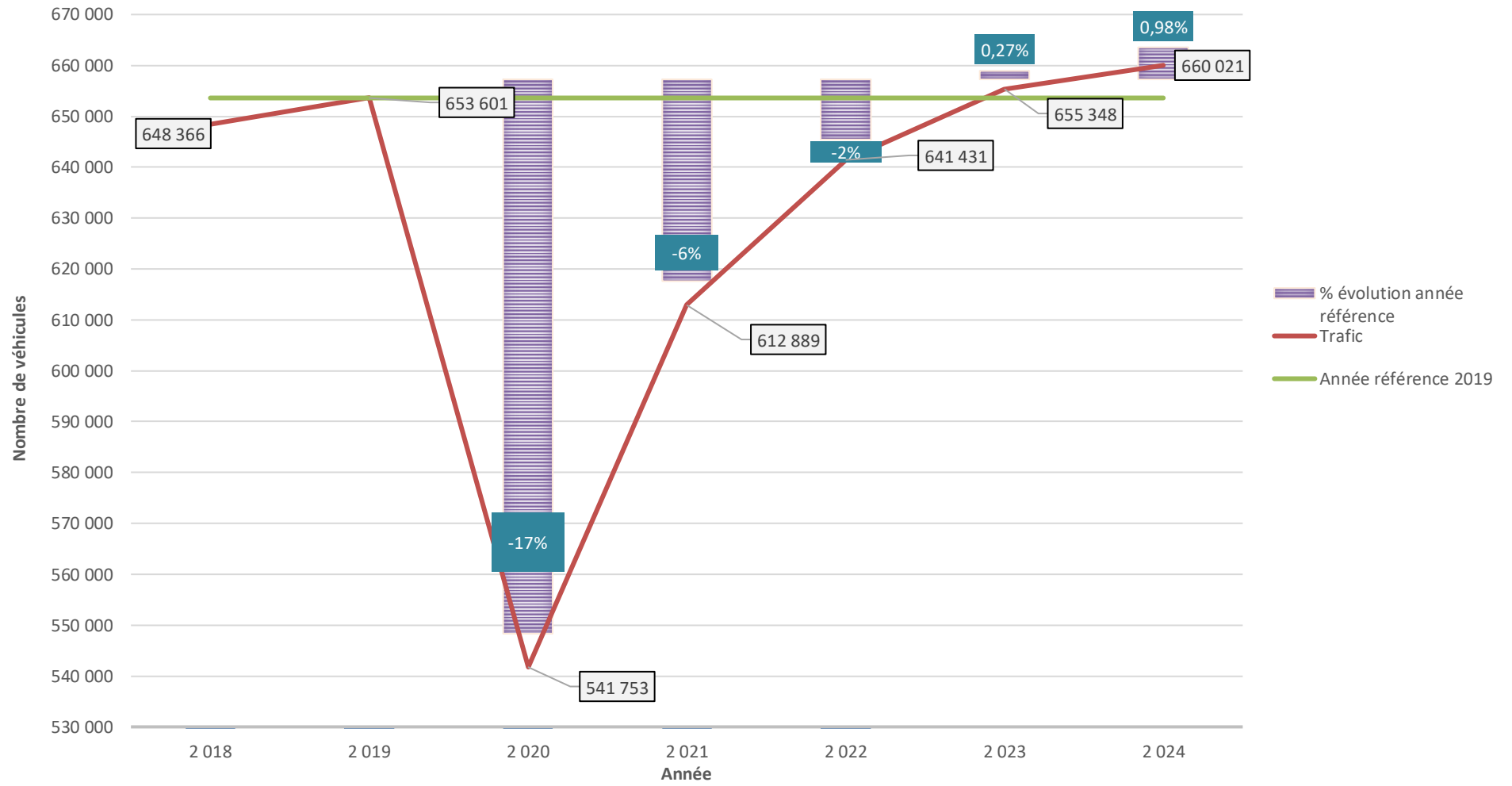
Comme chaque année, les flux de trafic les plus importants (> 10 000 véhicules/jour) sont recensés autour des grandes agglomérations du département qui constituent les principaux pôles d'activités (*Brest, Quimper, Concarneau, Morlaix et Quimperlé*) ainsi que sur les axes économiques et touristiques majeurs (*Brest/Saint- Renan – Brest/Lannilis - Quimper/Pays Bigouden - Quimper/Pays Fouesnantais - Quimper/Concarneau - Landerneau/Lesneven - Morlaix/Roscoff*).

Des variations sensibles du trafic saisonnier sont relevées en période estivale (*juillet – août*) sur les routes desservant les principales zones touristiques situées sur les côtes du département. En effet, certaines sections voient le trafic doubler ou même tripler entre l'hiver et l'été :

- *La RD 64 à Locquirec (2 300 à 5 900 véh./j) ;*
- *La RD 887 en presqu'île de Crozon (7 800 à 14 800 véh./j) ;*
- *La RD 44 à la Forêt-Fouesnant (9 000 à 15 600 véh./j) ;*
- *La RD 224 à Clohars-Carnoët (3 500 à 6 800 véh./j) ;*

À Brest, sur la D112, à hauteur de l'échangeur de Kergaradec, le trafic est au niveau des 40 000V/J.

Evolution du trafic Tous véhicules (année de référence 2019)

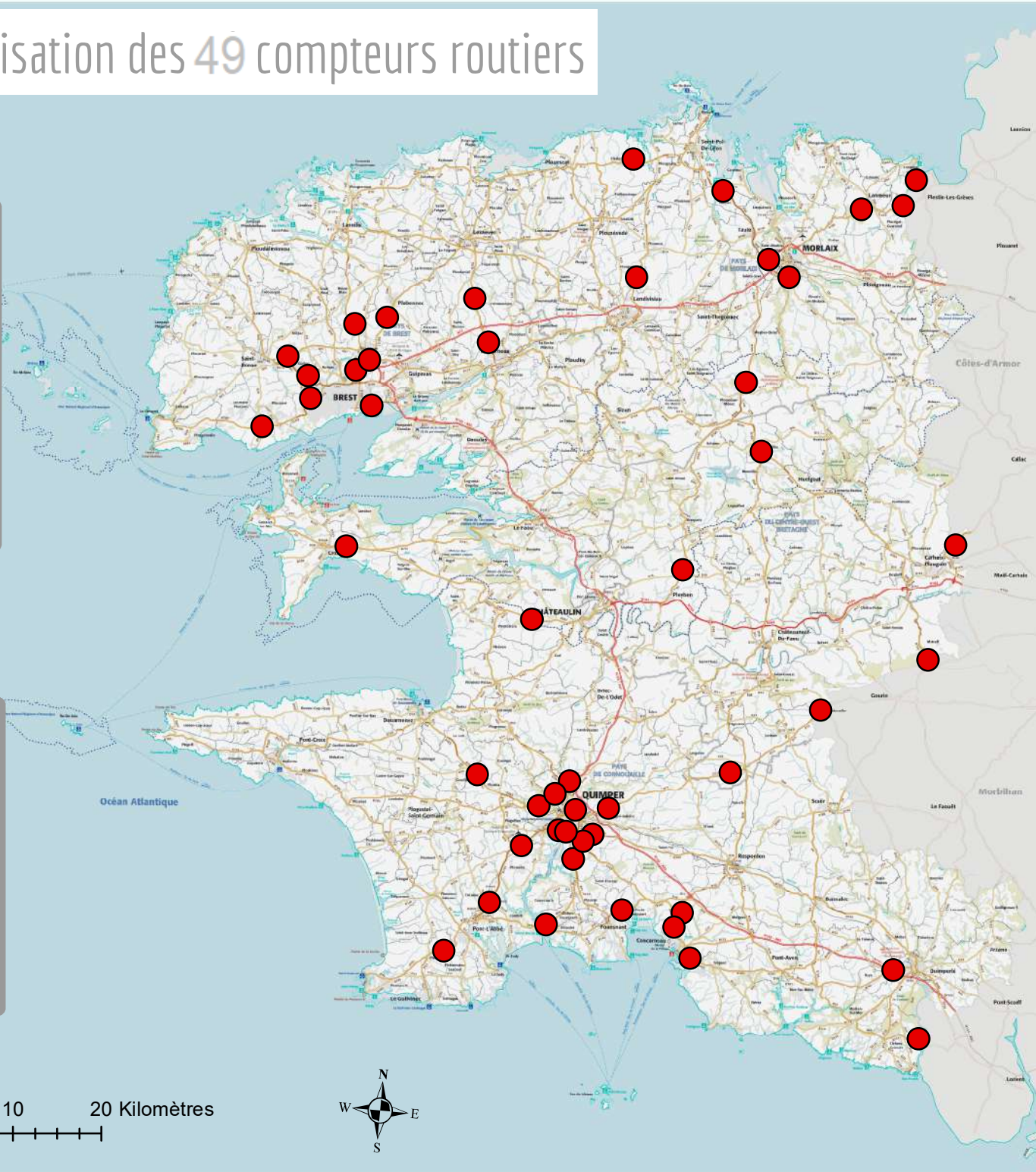
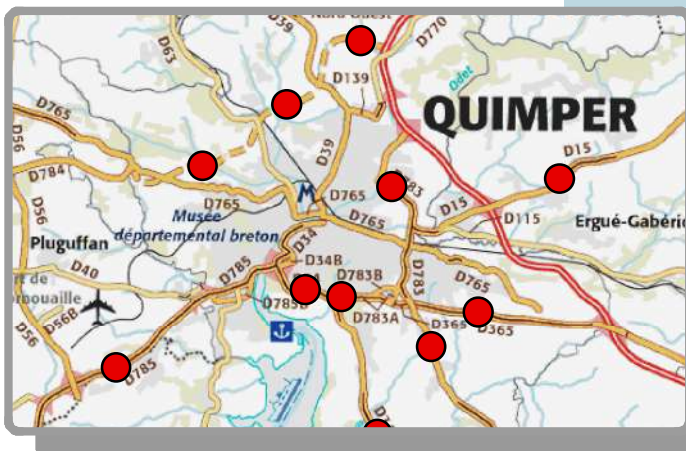
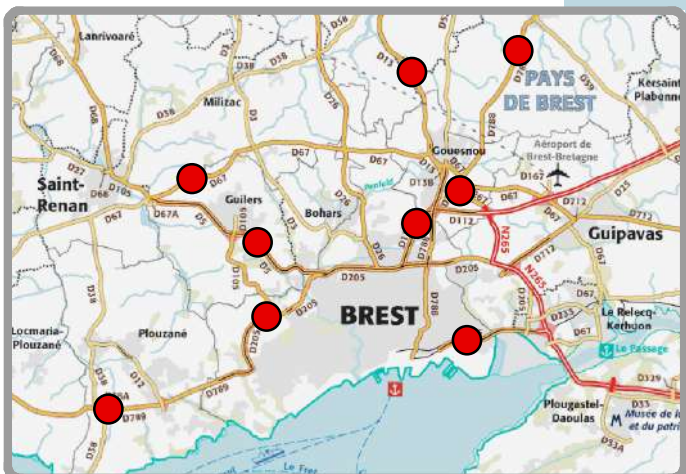


Localisation des 49 compteurs permanents à boucles magnétiques

Route	Localisation	Point routier	Abscisse
D0005	GUILERS - Coat-Mez	7	310
D0010	SIBIRIL - Moguériec	7	0
D0013	BOURG BLANC - Kergoat	2	1005
D0015	ERGUE GABERIC - Croas-Spern	3	810
D0015	CORAY - Goaremmou	19	0
D0015	LEUHAN - Bourg Roudoualec	31	750
D0019	ST MARTIN - Goarem Vraz	3	210
D0034	QUIMPER - Bd Louis Le Guennec	2	765
D0034	QUIMPER - Menez Bily	6	775
D0044	CLOHARS-FOUESNANT - Anse de Penfoul	8	740
D0044	LA FORET-FOUESNANT - Pontérec	19	600
D0058	HENVIC - Le Band	11	345
D0064	LOCQUIREC - Toul An Héry	0	155
D0067	MILIZAC - Ty Colo	21	160
D0069	PLOUGOURVEST - Guernévez	7	465
D0070	CONCARNEAU - ZI de Kersalé	1	45
D0100	QUIMPER - Park-Poulic	0	360
D0100	QUIMPER - Kergolvez	2	900
D0100	QUIMPER - Kermabeuzen	5	400
D0112	BREST - Keraudren	72	350
D0165	BREST - Ports	117	130
D0205	BREST - Rocade Nord-Ouest	11	438
D0224	CLOHARS-CARNOET - Pont St Maurice	1	164
D0267	GOUESNOU - Kervelchen	1	0
D0365	QUIMPER - Rocade Sud-Est	3	240

Route	Localisation	Point routier	Abscisse
D0712B	PLOURIN LES MORLAIX - Saint-Fiacre	3	260
D0764	LA FEUILLEE - Croas An Herry	25	210
D0765	PLONEIS - Kerdreïn Vihan	66	65
D0769	MOTREFF - La Limite	0	10
D0770	LANDERNEAU - Petit St Eloi	73	145
D0770	PLOUDANIEL - Pont Neuf	79	20
D0783	QUIMPERLE - Kerhor	3	925
D0783	CONCARNEAU - Minaouet	30	0
D0783	CONCARNEAU - Keramperu	34	540
D0783	QUIMPER - Ty Bos	51	115
D0783	QUIMPER - Bd Allende	55	260
D0783A	QUIMPER - Bd Flandres-Dunkerque	0	175
D0785	PLOUONEUR-MENEZ - Pont-Glas	12	50
D0785	PLEYBEN - Poul Ar Vranc	39	0
D0785	PLUGUFFAN - Ty-Lipic	73	705
D0785	COMBRIT - Ty Robin	82	250
D0785	PLOMEUR - Ty-Boutic	90	375
D0786	PLOUEGAT-GUERRAND - Pont-Menou	0	0
D0786	LANMEUR - Coat ar Parc	6	305
D0787	PLOUNEVEZEL - Le Pont Neuf	2	355
D0788	PLABENNEC - Vourch Vras	45	100
D0789	PLOUZANE - Kerlembars	8	400
D0887	CHATEAULIN - Menez Ty Dévet	10	0
D0887	CROZON - Saint-Guénolé	36	0

Localisation des 49 compteurs routiers



0 5 10 20 Kilomètres



Moyenne journalière mensuelle (MJM/MJA) tous jours confondus

Route	Commune	Origine destination	PR	Abs	Moyenne journalière mensuelle												MJA annuelle
					Jan	Fév	Mars	Avril	Mai	Juin	Jll	Août	Sept	Oct	Nov	Déc	

N° de la route

Commune et lieu-dit de pose du compteur

Point de repère du comptage

S1 : sens croissant des PR en TV et PL
S2 : sens décroissant des PR en TV et PL
S3 : données cumulées des 2 sens en TV et PL

Moyenne journalière mensuelle MJM
Tous véhicules TV
Poids lourds PL

Moyenne journalière annuelle
MJA VL/PL
Par sens et 2 sens confondus

**Moyenne Journalière Mensuelle (MJM) et Annuelle (MJA) des compteurs permanents
Débit Tous Véhicules et Poids Lourds (Sens par Sens puis cumulés)**

Route	Commune	Sens	Libellé	Position compteur		Janvier		Février		Mars		Avril		Mai		Juin		Juillet		Août		Septembre		Octobre		Novembre		Décembre		MJA TV	MJA PL
				Point Routier	Abscisse	TV	PL	TV	PL	TV	PL	TV	PL	TV	PL	TV	PL	TV	PL	TV	PL	TV	PL	TV	PL	TV	PL	TV	PL		
D5	GUILERS Coat-Mez	1	Brest vers Saint-Renan	7	310	6971	193	6848	197	7161	188	7381	208	7191	182	7442	225	6903	208	6386	153	7293	224	7350	193	7195	179	7302	179	7118	194
		2	Saint-Renan vers Brest			7024	199	7002	214	7564	201	7483	216	7241	191	7594	232	7166	230	6628	168	7455	238	7376	207	7349	193	7434	194	7276	207
		3	Brest - Saint-Renan			13995	392	13850	411	14725	389	14864	424	14432	374	15037	457	14069	438	13014	321	14749	462	14727	400	14544	372	14737	373	14395	401
D10	SIBIRIL Moguériec	1	Saint Pol de Léon vers Plouescat	7	0	2701	132	3094	149	3337	164	3669	174	3339	157	3433	178	3866	171	4042	146	3303	171	3102	142	2827	109	2842	112	3298	150
		2	Plouescat vers Saint Pol de Léon			2722	153	3064	178	3323	187	3607	194	3291	182	3375	206	3802	202	4027	180	3265	202	3023	176	2764	132	2774	134	3255	177
		3	Saint Pol de Léon - Plouescat			5423	285	6158	327	6661	351	7277	369	6630	339	6809	384	7668	374	8070	326	6568	373	6126	318	5592	242	5617	246	6553	328
D13	BOURG BLANC Kergoat	1	Gouesnou vers Bourg-Blanc	2	1005	5489	314	5649	337	5798	346	5943	368	5700	297	6101	362	6164	382	5657	276	5912	385	6057	389	5714	330	5783	313	5831	341
		2	Bourg-Blanc vers Gouesnou			5525	326	5634	350	5749	356	5865	380	5638	307	5992	369	6073	400	5647	293	5886	404	5937	399	5644	340	5812	316	5784	353
		3	Gouesnou - Bourg-Blanc			11014	641	11283	687	11548	703	11808	748	11339	604	12094	731	12238	782	11304	569	11799	790	11994	788	11359	670	11596	629	11616	695
D15	ERGUE GABERIC Croas-Spern	1	Quimper vers Coray	3	810	5068	316	5081	323	5288	342	5258	343	5064	312	5268	337	5075	345	4621	263	5443	369	5438	359	5182	308	5250	182	5169	316
		2	Coray vers Quimper			5088	305	5105	320	5296	337	5202	333	5065	308	5263	337	5114	344	4631	263	5402	357	5475	296	5123	287	5197	280	5163	313
		3	Quimper - Coray			10156	621	10187	643	10585	679	10460	676	10130	621	10532	674	10190	689	9253	526	10845	726	10914	655	10305	595	10448	463	10333	630
D15	CORAY Goaremmou	1	Ergué-Gabéric vers Coray	19	0	1455	115	1530	125	1594	133	1615	143	1543	113	1627	125	1652	151	1491	116	1666	139	1648	144	1531	112	1564	114	1576	127
		2	Coray vers Ergué-Gabéric			1471	128	1548	137	1606	144	1614	149	1573	126	1663	143	1682	169	1511	125	1680	154	1645	153	1520	120	1571	127	1590	140
		3	Ergué-Gabéric - Coray			2926	243	3079	262	3200	278	3229	292	3116	239	3290	268	3334	320	3003	241	3347	293	3294	297	3052	232	3135	241	3167	267
D15	LEUHAN Bourg Roudoualec	1	Coray vers Gourin	31	750	926	79	997	83	1048	89	1121	99	1046	90	1354	149	1212	136	1191	100	1128	89	1131	90	1060	83	984	71	1100	96
		2	Gourin vers Coray			935	89	1000	91	1057	95	1139	110	1055	91	1068	108	1235	121	1189	105	1131	100	1119	108	1024	101	1023	87	1082	101
		3	Coray - Gourin			1861	167	1998	174	2106	184	2260	209	2101	181	2421	255	2448	257	2380	205	2260	189	2251	199	2084	184	2008	158	2182	196
D19	ST MARTIN Goarem Vraz	1	Morlaix vers Roscoff	3	210	7612	333	8121	377	8759	389	9524	401	9000	325	9495	364	9820	354	9723	306	8892	382	8220	411	8033	386	8231	329	8789	192
		2	Roscoff vers Morlaix			8016	427	8527	476	9048	543	9715	690	9175	523	9599	599	10104	606	9995	610	9589	595	9272	603	8721	567	8503	587	9192	286
		3	Morlaix - Roscoff			15628	760	16649	853	17807	932	19240	1091	18175	848	19095	962	19925	956	19718	913	18482	970	17492	1006	16754	947	16735	912	17981	931
D34	QUIMPER Bd Louis Le Guennec	1	Centre ville vers Kérustum	2	765	12563	402	12915	504	13445	538	13965	433	13781	413	14423	534	15309	459	14947	374	14399	648	14220	569	13386	509	13108	524	13878	494
		2	Kérustum vers Centre ville			15195	425	14844	445	15715	503	16353	556	15980	575	16776	503	17758	568	16739	586	16698	501	16775	403	15760	504	16186	550	16241	510
		3	Centre ville - Kérustum			27758	833	27759	958	29160	1050	30318	985	29761	982	31199	1045	33068	1025	31686	951	31098	1166	30995	992	29147	1020	29294	1084	30119	1009
D34	QUIMPER Menez Bily	1	Quimper vers Bénodet	6	775	6436	103	7844	147	7916	166	8274	149	8227	140	8644	173	8191	135	8538	120	8187	143	8089	146	7150	150	7161	122	7726	138
		2	Bénodet vers Quimper			6143	101	7570	139	7313	143	7491	127	7485	124	7820	149	7465	112	7986	104	7417	122	7328	125	6742	121	6742	108	7161	121
		3	Quimper - Bénodet			12579	204	15414	287	15233	308	15765	276	15712	264	16464	321	15657	247	16525	223	15605	265	15417	270	13893	271	13903	229	14887	259

Route	Commune	Sens	Libellé	Position compteur		Janvier		Février		Mars		Avril		Mai		Juin		Juillet		Août		Septembre		Octobre		Novembre		Décembre		MJA TV	MJA PL
				Point Routier	Abscisse	TV	PL	TV	PL	TV	PL	TV	PL	TV	PL	TV	PL	TV	PL	TV	PL	TV	PL	TV	PL	TV	PL	TV	PL		
D44	CLOHARS-FOUESNANT Anse de Penfoul	1	Pont-L'Abbé vers Bénodet	8	740	3523	153	3714	160	4250	152	4695	177	4902	152	5544	208	6555	205	7081	171	5088	211	4530	205	3900	164	3778	132	4806	174
		2	Bénodet vers Pont-L'Abbé			3764	166	4496	197	4502	173	4997	201	5113	164	5668	224	6672	219	7130	177	5244	221	4776	225	4219	185	4089	149	5061	191
		3	Pont-L'Abbé - Bénodet			7288	320	8210	357	8753	325	9693	378	10016	316	11212	432	13227	424	14212	348	10333	432	9306	430	8119	349	7867	280	9867	365
D44	LA FORET-FOUESNANT Pontérec	1	Fouesnant vers Kroas Avalou	19	600	4552	170	4938	199	5303	231	6242	248	6238	234	6459	270	7231	268	7926	262	5805	213	5571	203	5034	181	4799	148	5848	174
		2	Kroas Avalou vers Fouesnant			4465	180	4804	204	5189	244	6282	272	6149	255	6326	273	7121	289	7657	259	5571	231	5393	231	4919	202	4702	169	5722	172
		3	Fouesnant - Kroas Avalou			9018	351	9742	404	10493	475	12524	520	12388	488	12785	543	14352	557	15583	521	11376	445	10965	434	9953	383	9501	317	11571	455
D58	HENVIC Le Band	1	Saint Pol-de-Léon vers Morlaix	11	345	5185	300	5415	341	5624	360	6204	390	6138	383	6553	432	6991	428	7516	385	6535	435	6061	384	5540	318	5574	291	6116	371
		2	Morlaix vers Saint Pol-de-Léon			5016	291	5312	342	5525	355	6115	395	6054	384	6390	438	6947	449	7239	385	6355	435	5852	371	5358	305	5492	290	5976	370
		3	Saint Pol-de-Léon - Morlaix			10201	591	10727	683	11149	715	12320	784	12192	767	12943	869	13938	877	14756	770	12890	870	11913	756	10899	624	11067	582	12092	741
D64	LOCQUIREC Toul An Héry	1	Departement des Côtes d'Armor vers Lanmeur	0	155	1162	32	1361	38	1511	48	1750	56	1732	49	1937	56	2758	79	3023	94	1641	64	1498	48	1351	44	1347	35	1760	54
		2	Lanmeur vers Departement des Côtes d'Armor			1044	58	1213	65	1313	77	1588	86	1589	89	1780	93	2849	110	2877	102	1523	85	1364	76	1226	67	1217	65	1636	85
		3	Departement des Côtes d'Armor - Lanmeur			2207	90	2574	103	2824	125	3338	141	3322	139	3717	148	5608	188	5900	196	3165	150	2863	126	2577	113	2565	101	3397	140
D67	MILIZAC Ty Colo	1	Brest vers Milizac	21	160	5776	452	6048	510	6264	512	6778	544	6698	521	7050	579	7188	593	6750	404	6588	536	6606	539	6010	445	6092	415	6490	504
		2	Milizac vers Brest			5795	476	6017	527	6167	525	6577	547	6501	514	6810	569	6946	590	6675	405	6431	540	6476	535	5897	452	6125	419	6370	508
		3	Brest - Milizac			11572	928	12066	1037	12431	1037	13355	1091	13200	1035	13861	1148	14135	1184	13425	809	13020	1077	13083	1074	11907	897	12218	834	12861	1012
D69	PLOUGOURVES T Guernévez	1	Landivisiau vers Plouvorn	7	465	3345	253	3549	281	3721	298	3859	311	3830	286	3988	330	3963	351	3723	248	3883	320	3873	315	3594	264	3498	243	3736	292
		2	Plouvorn vers Landivisiau			3337	254	3537	285	3694	303	3803	309	3805	285	3981	332	3948	347	3641	243	3812	306	3763	293	3531	250	3456	238	3693	287
		3	Landivisiau - Plouvorn			6682	507	7087	566	7416	601	7662	620	7635	571	7969	662	7911	698	7365	492	7696	626	7637	608	7126	514	6955	480	7429	578
D70	CONCARNEAU Zi de Kersalé	1	Concarneau vers Rosporden	1	45	7863	477	8210	521	8474	532	8678	553	8403	501	8987	579	9308	596	9431	481	8881	610	8777	563	8425	486	8398	463	8656	530
		2	Rosporden vers Concarneau			7946	432	8246	480	8817	499	9262	530	8328	446	8875	519	9168	527	9093	417	8912	557	8866	520	8479	453	8529	425	8712	484
		3	Concarneau - Rosporden			15809	909	16456	1002	17292	1031	17940	1083	16732	948	17862	1098	18477	1123	18524	898	17794	1167	17643	1083	16904	939	16927	887	17368	1013
D100	QUIMPER Park-Poulic	1	Quimper Park-Poulic vers Quimper Kergariou	0	360	9433	632	9898	698	10240	721	10838	754	10417	680	11035	799	11639	808	11041	687	10051	744	9968	706	9450	617	9882	631	10328	706
		2	Quimper Kergariou vers Quimper Park-Poulic			9554	696	9862	748	10225	779	10633	828	10475	759	11054	859	11775	910	11573	786	10557	834	10273	783	9622	690	10007	689	10472	780
		3	Quimper Park-Poulic - Quimper Kergariou			18987	1328	19760	1446	20466	1500	21471	1581	20892	1439	22090	1659	23414	1718	22615	1473	20609	1578	20242	1490	19073	1307	19889	1320	20801	1486
D100	QUIMPER Kergolvez	1	Ech de Park Poulic vers Troheir	2	900	11436	749	11775	809	12336	855	12695	925	12213	824	12906	938	13329	999	12378	749	12691	913	12434	860	10711	715	10778	716	12142	837
		2	Troheir vers Ech de Park Poulic			12149	755	12414	804	13094	845	13238	901	13017	816	13648	926	13933	993	13399	768	13348	940	12942	906	12316	781	12368	752	12992	849
		3	Ech de Park Poulic - Troheir			23585	1504	24190	1613	25430	1700	25933	1826	25230	1640	26555	1864	27262	1993	25777	1517	26040	1854	25376	1766	23028	1496	23146	1468	25134	1686
D100	QUIMPER Kermabeuzen	1	Quimper Troheir vers Quimper Prad-Ar-Raz	5	400	8210	328	8912	356	10440	397	10534	411	10616	372	11024	463	11386	433	10633	393	10446	397	9479	408	9306	549	9669	562	10061	425
		2	Quimper Prad-Ar-Raz vers Quimper Troheir			9859	365	10155	391	10844	412	10931	394	10867	364	11428	411	11504	403	11194	325	11115	411	10681	427	9885	373	9097	336	10631	385
		3	Quimper Troheir - Quimper Prad-Ar-Raz			18070	696	19067	747	21285	809	21465	805	21483	737	22453	876	22890	835	21827	720	21561	809	20160	837	19192	927	18766	898	20693	811

Route	Commune	Sens	Libellé	Position compteur		Janvier		Février		Mars		Avril		Mai		Juin		Juillet		Août		Septembre		Octobre		Novembre		Décembre		MJA TV	MJA PL
				Point Routier	Abscisse	TV	PL	TV	PL	TV	PL	TV	PL	TV	PL	TV	PL	TV	PL	TV	PL	TV	PL	TV	PL	TV	PL	TV	PL		
D112	BREST Keraudren	1	Kergaradec vers Penn ar C'hleuz	72	350	21882	673	22010	652	22534	673	21734	659	21184	608	22448	693	21017	727	19076	523	22965	693	22963	653	21964	594	21847	559	21795	642
		2	Penn ar C'hleuz vers Kergaradec			17631	524	17708	488	18287	512	18182	519	17633	481	18587	547	17262	564	16363	405	18973	540	18982	537	18564	477	18297	435	18036	502
		3	Kergaradec - Penn ar C'hleuz			39514	1197	39719	1139	40821	1185	39917	1178	38818	1089	41036	1240	38279	1290	35440	929	41938	1232	41946	1189	40529	1071	40144	994	39832	1144
D165	BREST Ports	1	Kergleuz vers les Foulques	117	130	13614	522	13832	497	14427	673	14614	726	14011	643	14326	630	12522	651	12039	554	14490	659	14458	687	13771	620	13770	509	13817	615
		2	les Foulques vers Kergleuz			13507	559	13749	588	14316	720	14215	765	13667	682	14034	674	12207	677	11757	553	14441	693	14476	724	13822	677	13704	576	13652	657
		3	Kergleuz - les Foulques			27122	1081	27582	1084	28743	1393	28829	1491	27678	1325	28360	1305	24729	1328	23797	1107	28931	1354	28934	1409	27593	1297	27475	1085	27470	1272
D205	BREST Rocade Nord-Ouest	1	Brest vers le Conquet	11	438	5500	127	5630	135	6030	115	5790	122	6130	162	5601	151	5530	138	5690	142	6240	131	6180	142	5890	124	5520	110	5811	134
		2	le Conquet vers Brest			5523	144	5399	178	5475	186	4868	136	5840	169	5815	221	5512	116	5121	113	5817	128	5808	122	5002	130	5210	135	5449	148
		3	Brest - le Conquet			11023	270	11026	314	11505	305	10658	261	11970	333	11416	371	11042	254	10811	254	12057	259	11988	264	10892	256	10730	247	11260	283
D224	CLOHARS-CARNOËT Pont St Maurice	1	Morbihan vers Clohars-Carnoët	1	164	1718	36	1886	40	2041	49	2420	57	2234	33	2445	50	2999	70	3327	59	2408	57	2258	56	1973	44	1920	36	2306	49
		2	Clohars-Carnoët vers Morbihan			1799	43	1936	48	2111	58	2494	65	2425	43	2594	64	3039	76	3496	76	2511	71	2353	69	2052	50	1977	43	2403	59
		3	Morbihan - Clohars-Carnoët			3518	80	3822	88	4153	107	4914	121	4659	76	5040	114	6038	146	6823	135	4920	128	4612	125	4025	95	3897	79	4709	108
D267	GOUESNOU Kervelchen	1	Brest vers Gouesnou	1	0	6590	438	7180	473	7101	489	7355	535	7010	512	7524	599	7942	584	7462	453	7357	598	7417	561	6833	439	6850	432	7218	509
		2	Gouesnou vers Brest			6860	453	7309	501	7468	518	7796	562	7431	540	7801	612	8320	612	8012	484	7543	621	8135	593	7260	466	7300	455	7605	535
		3	Brest - Gouesnou			13450	891	14489	974	14570	1007	15151	1097	14442	1052	15326	1211	16263	1195	15475	937	14901	1219	15552	1154	14093	905	14150	886	14824	1044
D365	QUIMPER Rocade Sud-Est	1	Troyalarc'h vers Quimper centre	3	240	8548	511	8738	512	9391	577	9357	547	8550	453	9271	504	10085	477	10661	439	9628	525	9146	532	8414	466	8706	468	9212	501
		2	Quimper centre vers Troyalarc'h			9111	545	9244	580	9309	580	9815	554	9250	495	9916	574	10394	615	10109	565	10121	608	9987	586	9335	523	9496	518	9676	562
		3	Troyalarc'h - Quimper centre			17660	1055	17982	1092	18701	1157	19172	1102	17800	948	19187	1078	20479	1091	20770	1004	19750	1133	19134	1118	17749	989	18203	986	18889	1062
D712 B	PLOURIN LES MORLAIX Saint-Fiacre	1	Plourin les Morlaix vers Morlaix	3	210	4892	192	4850	169	5081	181	5114	176	4680	150	4689	136	4442	170	4162	137	5200	214	5098	178	5102	163	5378	197	4890	172
		2	Morlaix vers Plourin les Morlaix			4854	422	4757	376	5025	372	4723	352	4620	349	4670	357	4332	412	4072	346	5103	495	5040	514	4970	502	5260	526	4785	417
		3	Plourin les Morlaix - Morlaix			9746	615	9608	547	10107	554	9837	536	9301	500	9359	493	8774	584	8235	486	10304	712	10138	694	10073	669	10639	727	9675	591
D764	LA FEUILLEE Croas An Herry	1	Carhaix vers le Roch Trédudon	25	210	1537	212	1681	231	1765	236	1962	257	2073	250	2036	258	2245	273	2282	228	2051	263	1942	265	1729	209	1679	212	1917	241
		2	le Roch Trédudon vers Carhaix			1501	216	1628	228	1712	242	1895	266	2052	264	1995	268	2204	297	2225	238	1970	267	1889	277	1693	215	1674	217	1872	250
		3	Carhaix - le Roch Trédudon			3038	428	3309	458	3477	478	3858	523	4126	514	4032	526	4450	569	4508	467	4022	530	3832	542	3422	424	3353	429	3789	491
D765	PLONEIS Kerdreïn Vihan	1	Quimper vers Douarnenez	66	65	4884	254	5155	273	5427	293	5670	323	5484	302	5746	340	6103	366	6169	312	5668	326	5444	305	5231	225	5137	216	5512	293
		2	Douarnenez vers Quimper			4984	266	5223	289	5439	305	5692	329	5506	313	5873	354	6093	378	6407	311	5815	340	5591	324	5320	266	5200	234	5597	308
		3	Quimper - Douarnenez			9868	519	10378	561	10867	598	11362	652	10990	614	11620	693	12196	744	12576	616	11483	666	11035	629	10552	496	10338	450	11110	602
D769	MOTREFF La Limite	1	Morbihan vers Carhaix	0	10	1657	236	1789	256	1847	255	2037	289	2001	250	2075	261	2433	315	2308	278	2071	298	2015	293	1809	245	1824	238	1990	268
		2	Carhaix vers Morbihan			1780	217	1804	221	1928	227	2037	273	1987	220	2088	243	2467	297	2345	252	2097	289	2042	294	1844	245	1833	234	2023	251
		3	Morbihan - Carhaix			3437	453	3593	478	3775	482	4075	562	3988	470	4163	504	4901	612	4653	530	4168	587	4057	587	3653	490	3658	472	4014	519

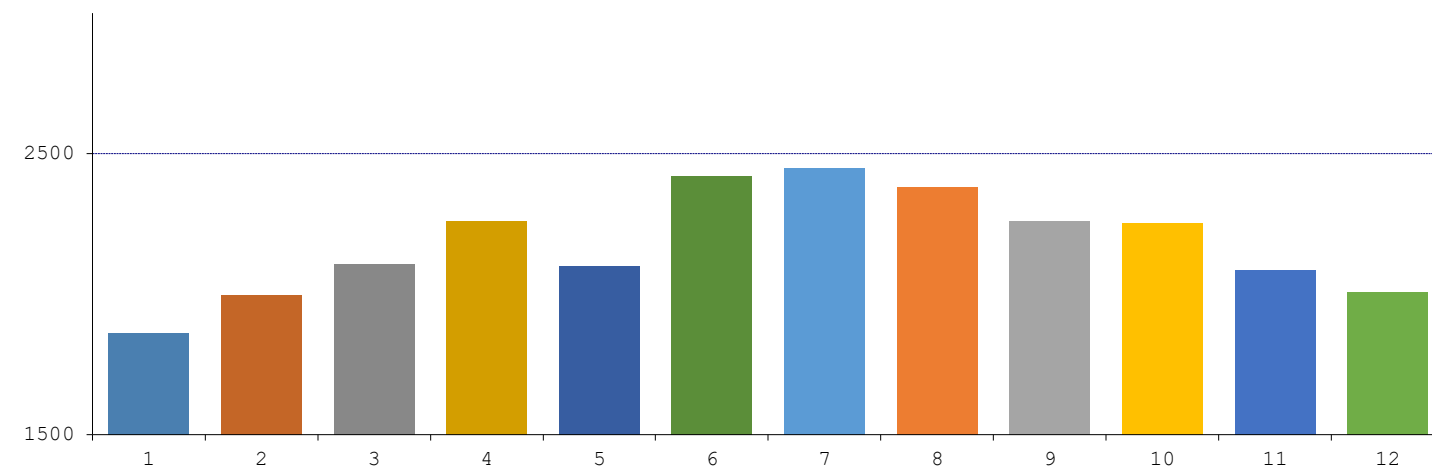
Route	Commune	Sens	Libellé	Position compteur		Janvier		Février		Mars		Avril		Mai		Juin		Juillet		Août		Septembre		Octobre		Novembre		Décembre		MJA TV	MJA PL
				Point Routier	Abscisse	TV	PL	TV	PL	TV	PL	TV	PL	TV	PL	TV	PL	TV	PL	TV	PL	TV	PL	TV	PL	TV	PL	TV	PL		
D770	LANDERNEAU Petit St Eloi	1	Landerneau Centre vers Ploudaniel	73	145	8633	591	8624	622	8983	658	8948	677	8628	633	8788	669	8926	711	8352	534	9117	678	9309	671	9020	582	9460	554	8901	631
		2	Ploudaniel vers Landerneau Centre			8146	581	8219	619	8489	645	8499	673	7963	567	8315	661	8499	701	8040	550	8651	691	8860	672	8484	592	8754	554	8411	625
		3	Landerneau Centre - Ploudaniel			16780	1172	16844	1241	17473	1303	17447	1350	16592	1200	17103	1330	17425	1412	16392	1084	17769	1369	18170	1343	17505	1174	18214	1108	17312	1257
D770	PLOUDANIEL Pont Neuf	1	Mescoden vers Lesneven	79	20	6593	335	6752	349	6476	337	6787	369	6911	389	6881	373	6803	364	6735	381	7447	488	7107	403	6716	318	6793	326	6833	369
		2	Lesneven vers Mescoden			6497	351	6641	383	6390	383	6595	364	6702	388	6745	370	6385	360	6399	372	7213	481	6890	420	6545	321	6873	327	6655	377
		3	Mescoden - Lesneven			13091	686	13393	732	12866	720	13383	733	13614	777	13627	743	13188	724	13135	753	14661	969	13997	823	13261	639	13667	653	13488	746
D783	QUIMPERLE Kerhor	1	Centre ville vers Pont-Aven	3	925	7922	284	8291	359	8001	299	8239	478	8297	579	8671	438	8456	255	8188	223	6889	164	8331	299	7880	248	8895	437	8173	338
		2	Pont-Aven vers Centre ville			7616	235	7369	256	7664	265	7829	320	7926	366	8343	350	8141	258	7825	227	8241	157	8139	297	7569	243	7716	235	7867	268
		3	Centre ville - Pont-Aven			15539	519	15660	615	15666	564	16069	798	16223	945	17015	788	16597	513	16013	450	15130	321	16470	596	15449	491	16611	672	16041	606
D783	CONCARNEAU Minaouet	1	Trégunc vers Concarneau	30	0	5488	175	5629	183	6160	211	6773	228	6440	189	7087	231	7618	221	7968	186	6648	231	6098	199	5795	166	5872	154	6470	198
		2	Concarneau vers Trégunc			5500	184	5659	190	6183	225	6763	248	6445	192	7048	230	7595	214	7944	179	6701	229	6198	197	5803	161	5916	151	6485	200
		3	Trégunc - Concarneau			10988	359	11288	373	12343	437	13537	476	12886	381	14136	461	15213	435	15912	365	13349	460	12297	397	11599	327	11789	305	12956	398
D783	CONCARNEAU Keremperu	1	Concarneau vers RN165 (Coat-Cong)	34	540	10735	253	11163	272	11758	279	12192	276	11819	248	12454	300	12929	299	13041	241	12143	299	11996	286	11471	249	11585	242	11946	270
		2	RN165 (Coat-Cong) vers Concarneau			10160	262	10520	291	11199	305	11676	318	10960	273	11520	322	11663	312	11467	251	11381	317	11176	302	10662	267	10604	252	11084	289
		3	Concarneau - RN165 (Coat-Cong)			20896	515	21684	563	22957	583	23869	594	22779	522	23974	622	24593	611	24508	492	23525	616	23172	587	22133	516	22190	494	23030	559
D783	QUIMPER Ty Bos	1	Concarneau vers Quimper	51	115	4600	149	4794	151	5112	158	5320	176	5212	160	5626	187	5736	197	5629	159	5190	183	5105	181	4880	159	5022	154	5188	168
		2	Quimper vers Concarneau			4371	148	4433	150	4511	154	5033	197	4644	159	5001	178	5226	201	5089	158	4718	177	4862	185	4766	170	4930	160	4801	170
		3	Concarneau - Quimper			8971	296	9227	301	9624	313	10354	373	9856	319	10628	365	10962	398	10718	317	9909	360	9967	366	9646	329	9952	314	9989	338
D783	QUIMPER Bd Allende	1	Quimper centre vers N165	55	260	13085	258	12836	261	13536	288	13749	345	13249	262	13744	301	13754	304	12801	256	14159	285	14138	281	13161	229	14270	282	13544	279
		2	N165 vers Quimper centre			12805	277	12831	304	13400	323	14035	402	13000	284	13438	319	13613	332	12467	258	13679	299	13642	286	12873	241	13908	298	13309	302
		3	Quimper centre - N165			25891	535	25668	565	26936	611	27784	746	26250	546	27182	620	27368	635	25268	514	27838	584	27781	566	26035	470	28178	579	26854	581
D783 A	QUIMPER Bd Flandres-Dunkerque	1	Quimper Kérustum vers D365 Rocade Sud	0	175	18075	781	18363	785	18563	831	18952	855	18229	734	19250	942	20257	1079	19360	861	19476	987	19719	965	18896	858	18597	799	18981	873
		2	D365 Rocade Sud vers Quimper Kérustum			17852	642	18331	632	18481	704	18697	720	18227	626	18813	702	19743	726	19138	630	19107	705	19124	689	18251	614	18758	581	18713	664
		3	Quimper Kérustum - D365 Rocade Sud			35927	1423	36694	1416	37044	1535	37649	1575	36457	1360	38064	1644	40001	1805	38498	1490	38584	1692	38844	1654	37147	1472	37356	1380	37695	1538
D785	PLOUNEOUR- MENEZ Pont-Glas	1	Morlaix vers le Roch Tredudon	12	50	2022	209	2143	222	2249	227	2334	231	2382	245	2510	233	2459	224	2432	186	2430	235	2388	260	2215	212	2150	195	2310	224
		2	le Roch Tredudon vers Morlaix			2036	183	2178	197	2265	208	2357	212	2412	198	2533	218	2446	175	2419	140	2441	197	2340	191	2262	159	2223	172	2326	188
		3	Morlaix - le Roch Tredudon			4058	392	4322	419	4515	436	4691	443	4794	443	5043	451	4905	399	4851	326	4871	431	4729	452	4477	371	4374	368	4637	412
D785	PLEYBEN Poul Ar Vran	1	Morlaix vers Pleyben	39	0	1704	104	1740	108	1785	127	1899	116	1940	118	1980	147	2084	148	2163	149	1946	142	1897	144	1736	127	1757	121	1887	129
		2	Pleyben vers Morlaix			1669	109	1718	119	1769	132	1887	129	1900	130	1940	144	2005	146	2078	129	1891	139	1863	138	1714	111	1716	98	1847	127
		3	Morlaix - Pleyben			3374	214	3459	227	3555	259	3787	245	3840	248	3920	290	4089	294	4241	277	3837	281	3761	282	3451	238	3473	219	3734	256

Route	Commune	Sens	Libellé	Position compteur		Janvier		Février		Mars		Avril		Mai		Juin		Juillet		Août		Septembre		Octobre		Novembre		Décembre		MJA TV	MJA PL
				Point Routier	Abscisse	TV	PL	TV	PL	TV	PL	TV	PL	TV	PL	TV	PL	TV	PL	TV	PL	TV	PL	TV	PL	TV	PL	TV	PL		
D785	PLUGUFFAN Ty-Lipic	1	Quimper vers Pont-l'Abbé	73	705	9442	434	9827	467	10248	504	11016	545	10707	501	11333	573	12269	619	12105	461	10704	536	10804	531	10853	532	9754	419	10761	510
		2	Pont-l'Abbé vers Quimper			10482	522	11459	587	11504	618	12051	670	11668	613	12503	686	13176	720	13390	581	11931	664	11989	658	11897	635	10695	504	11897	621
		3	Quimper - Pont-l'Abbé			19925	956	21286	1054	21753	1121	23068	1215	22376	1115	23837	1259	25445	1339	25495	1042	22636	1200	22793	1190	22751	1167	20449	924	22658	1132
D785	COMBRIT Ty Robin	1	Combrit vers Pont L'Abbé	82	250	7665	342	7999	359	8478	390	8895	420	8516	404	8944	441	9881	481	9574	369	8746	406	8619	398	7760	323	7692	315	8569	388
		2	Pont L'Abbé vers Combrit			7817	361	8158	390	8593	415	8876	444	8409	412	8990	463	9712	492	9814	410	8928	443	8695	428	7992	354	7804	339	8653	413
		3	Combrit - Pont L'Abbé			15482	703	16158	750	17072	805	17772	865	16926	817	17935	904	19593	973	19389	780	17675	850	17314	827	15753	677	15496	654	17222	800
D785	PLOMEUR Ty-Boutic	1	Pont L'Abbé vers Plomeur	90	375	4380	225	4475	233	5382	292	6138	328	5790	288	5852	313	6596	320	6628	253	5718	286	5566	262	4795	230	4962	198	5531	269
		2	Plomeur vers Pont L'Abbé			4467	228	4596	240	5645	300	6300	335	5731	293	5829	320	6438	327	6603	270	5683	301	5486	275	4765	240	4914	203	5545	278
		3	Pont L'Abbé - Plomeur			8848	453	9071	473	11027	592	12439	664	11521	581	11682	632	13035	647	13231	524	11401	588	11052	537	9561	470	9877	401	11076	547
D786	PLOUEGAT-GUERRAND Pont-Menou	1	Lannion vers Morlaix	0	0	1894	115	2016	131	1873	117	2367	170	2397	180	2356	154	2693	176	2981	206	2461	192	2277	139	2062	102	1978	100	2281	149
		2	Morlaix vers Lannion			1813	75	1924	83	1847	71	2257	99	2249	95	2239	81	2520	93	2750	101	2296	100	2176	82	1982	55	1926	54	2167	82
		3	Lannion - Morlaix			3708	189	3940	214	3720	188	4625	269	4646	275	4595	235	5214	269	5731	307	4758	292	4454	221	4045	157	3905	154	4449	231
D786	LANMEUR Coat ar Parc	1	Lanmeur vers Morlaix	6	305	2967	143	3067	146	3090	149	3525	192	3610	192	3733	175	4006	198	4296	186	3301	190	2437	112	2604	103	2864	101	3294	157
		2	Morlaix vers Lanmeur			2778	122	2901	132	2919	134	3268	150	3305	150	3442	147	3661	157	3872	141	3233	157	2815	125	2583	93	2758	92	3130	133
		3	Lanmeur - Morlaix			5745	265	5969	278	6010	284	6793	342	6916	343	7175	322	7668	355	8169	327	6534	347	5253	237	5188	196	5623	193	6424	291
D787	PLOUNEVEZEL Le Pont Neuf	1	Callac vers Carhaix	2	355	1840	225	1943	242	1997	248	2109	269	2058	250	2140	272	2488	308	2290	250	2119	267	2163	285	1991	247	2007	233	2097	258
		2	Carhaix vers Callac			1831	222	1935	252	1978	250	2074	271	2021	253	2117	276	2450	311	2246	245	2088	266	2140	280	1970	247	2006	234	2072	259
		3	Callac - Carhaix			3671	447	3878	494	3976	498	4184	540	4079	503	4257	548	4939	618	4536	494	4207	533	4303	565	3961	493	4013	467	4170	517
D788	PLABENNEC Vourch Vras	1	Plabennec vers Gouesnou	45	100	5507	265	5905	291	5735	288	5563	281	5532	272	5683	306	5301	308	4660	209	5926	315	5926	316	5672	272	5652	245	5584	280
		2	Gouesnou vers Plabennec			5337	257	5611	279	5573	279	5357	264	5414	261	5511	292	5137	297	4566	206	5786	307	5813	308	5513	261	5499	257	5424	272
		3	Plabennec - Gouesnou			10845	522	11516	571	11308	567	10921	546	10946	533	11195	598	10438	605	9227	415	11712	623	11740	624	11185	533	11151	502	11008	553
D789	PLOUZANE Kerlembars	1	Brest vers Le Conquet	8	400	5240	127	5349	132	5732	149	5676	141	5501	137	6381	155	6017	164	6123	132	5574	159	5423	143	5272	117	5153	124	5621	140
		2	Le Conquet vers Brest			5031	114	5164	121	5582	135	5820	145	5594	136	6268	147	5932	149	6098	130	5426	149	5307	134	5089	108	5125	114	5538	132
		3	Brest - Le Conquet			10271	241	10513	253	11314	285	11496	286	11095	273	12650	301	11949	313	12221	262	11000	307	10731	277	10362	226	10278	238	11160	272
D887	CHATEAULIN Menez Ty Dévet	1	Chateaulin vers Crozon	10	0	1304	54	1402	62	1510	62	1729	68	1774	71	1972	82	2207	89	2452	76	1712	78	1592	71	1436	58	1441	56	1713	69
		2	Crozon vers Chateaulin			1339	52	1432	61	1549	60	1731	61	1776	61	2053	73	2134	73	2535	72	1784	69	1614	66	1470	54	1429	51	1739	63
		3	Chateaulin - Crozon			2644	106	2835	123	3059	122	3461	129	3550	132	4026	155	4341	161	4987	147	3497	147	3207	137	2906	112	2871	106	3453	131
D887	CROZON Saint-Guénoél	1	Tal ar Groas vers Crozon	36	0	3921	180	4209	206	4562	250	5463	268	5783	295	6052	313	7275	342	7485	277	5304	256	4974	242	4227	188	4263	172	5302	249
		2	Crozon vers Tal ar Groas			3890	202	4106	222	4454	267	5263	287	5570	318	5892	347	6978	374	7369	308	5196	297	4861	276	4163	209	4105	193	5163	275
		3	Tal ar Groas - Crozon			7812	381	8315	428	9017	516	10727	556	11354	613	11945	660	14253	715	14854	584	10501	553	9836	518	8390	397	8369	365	10466	525

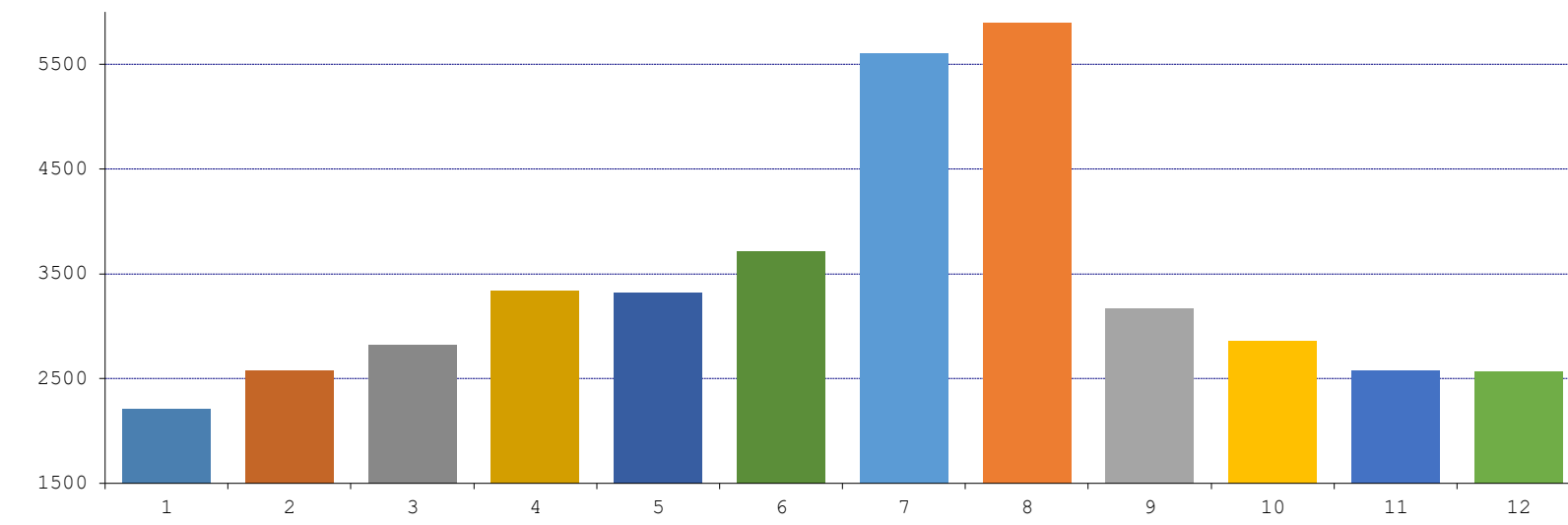
Variation saisonnière des compteurs permanents

Évolution mensuelle des flux touristiques

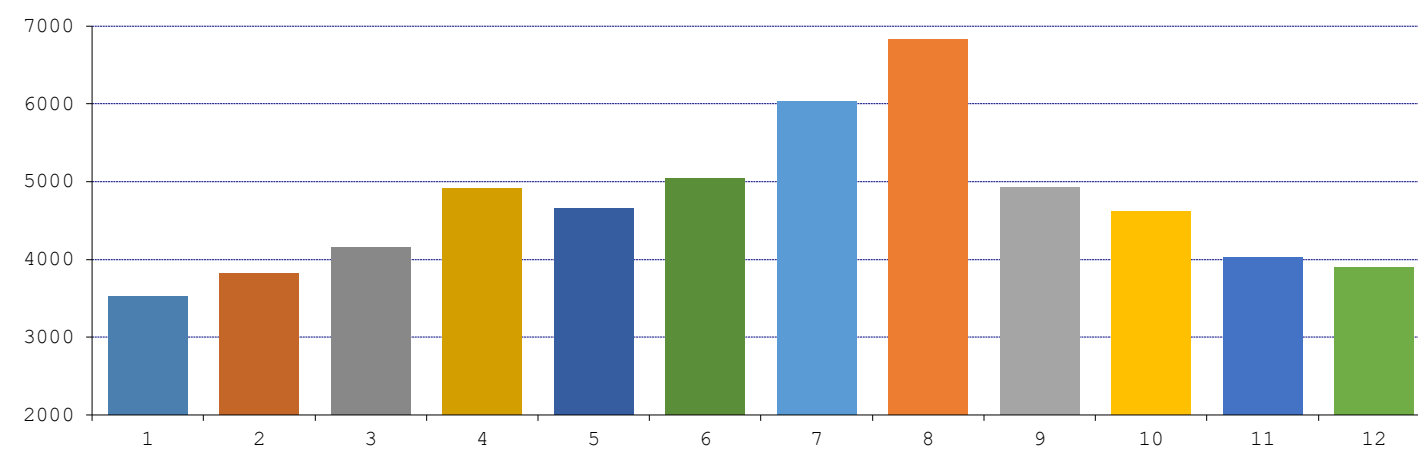
D 15 LEUHAN-ROUDOUALLEC



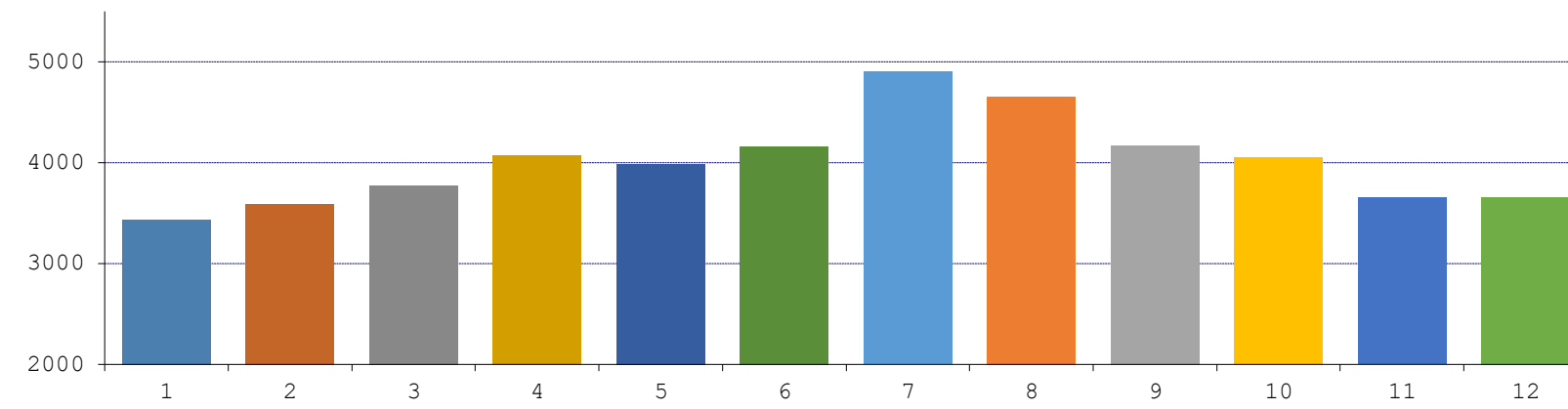
D 64 LOCQUIREC



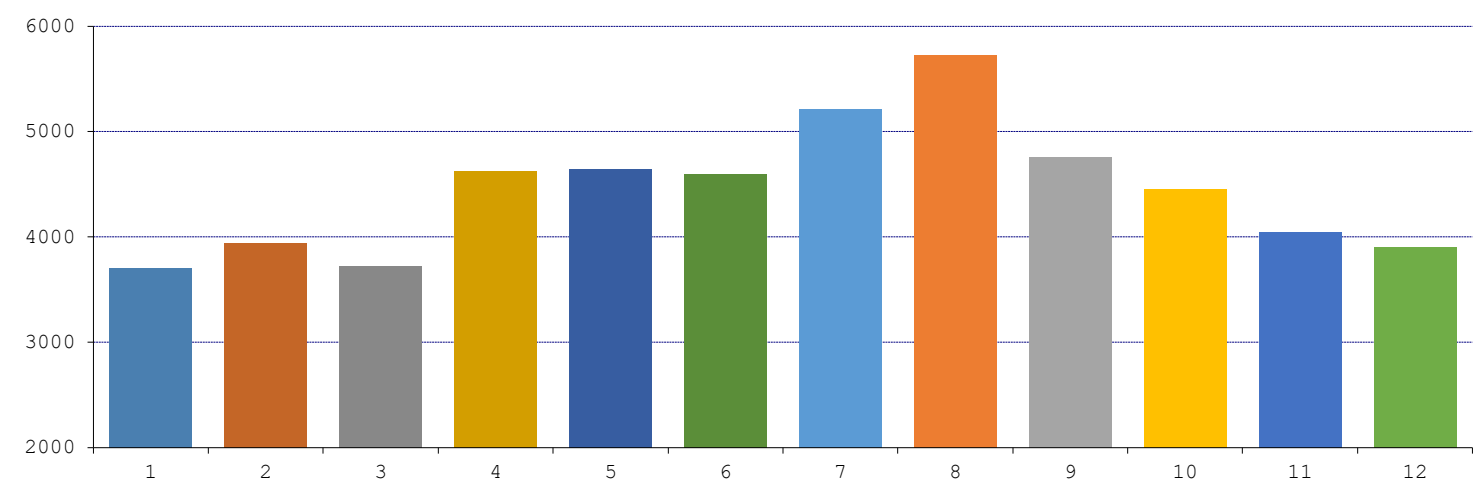
D 224 CLOHARS-CARNOET PONT SAINT-MAURICE



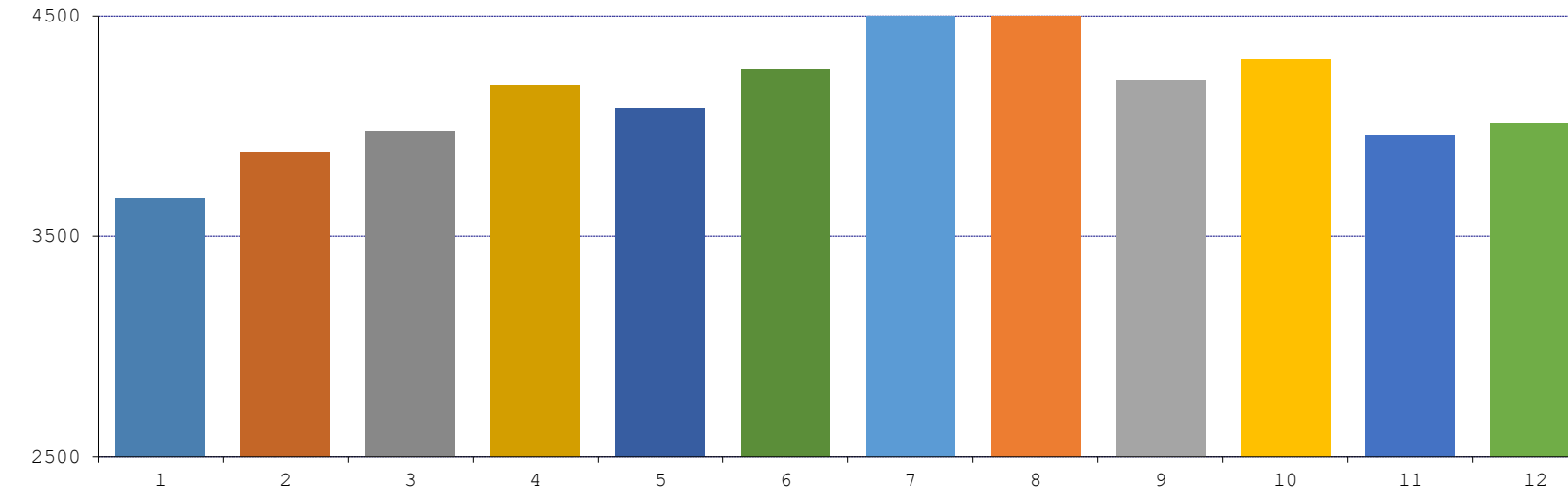
D 769 MOTREFF LA LIMITE



D 786 PLOUEGAT-GUERRAND PONT MENU



D 787 PLOUNEVEZEL

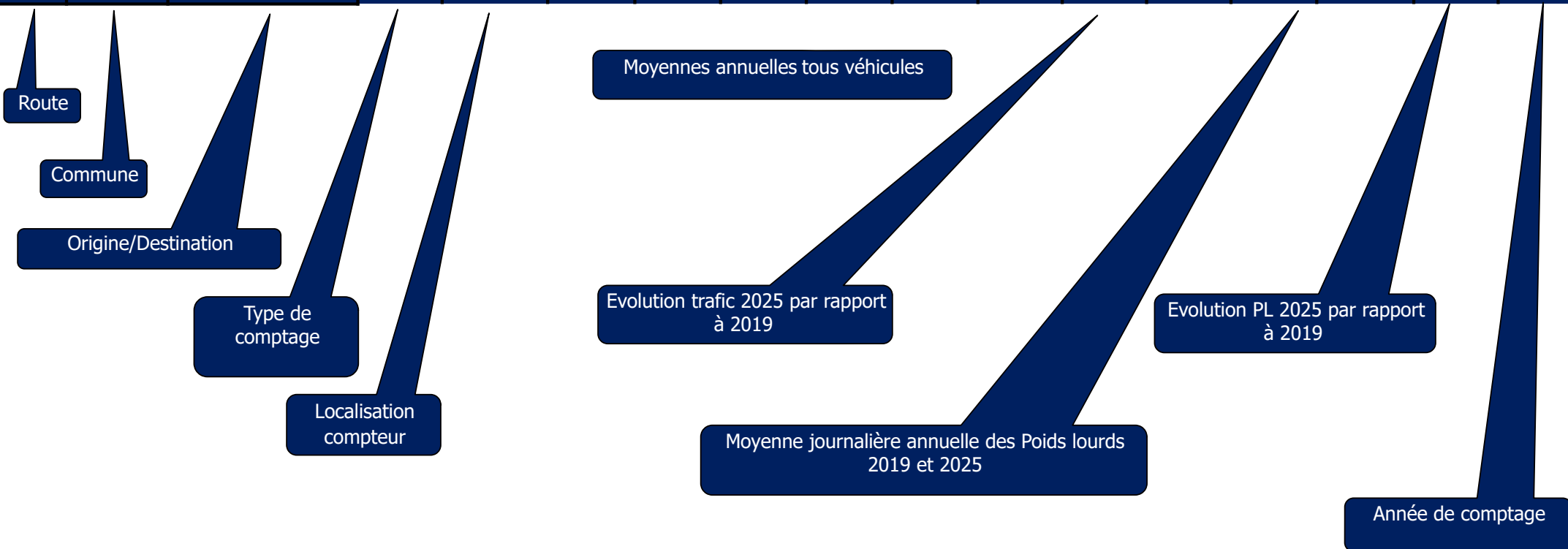


Variation saisonnière des compteurs permanents

Routes	Localisation	Moyenne Journalière Mensuelle												MJA 2024	Var sais en %
		Jan	Fév	Mars	Avril	Mai	Juin	Juillet	Août	Sept	Oct	Nov	Déc		
D0005	GUILERS - Coat-Mez	13995	13850	14725	14864	14432	15037	14069	13014	14749	14727	14544	14737	14395	16%
D0010	SIBIRIL - Mogueérec	5423	6158	6661	7277	6630	6809	7668	8070	6568	6126	5592	5617	6553	49%
D0013	BOURG BLANC - Kergoat	11014	11283	11548	11808	11339	12094	12238	11304	11799	11994	11359	11596	11616	11%
D0015	ERGUE GABERIC - Croas-Spern	10156	10187	10585	10460	10130	10532	10190	9253	10845	10914	10305	10448	10333	18%
D0015	CORAY - Goaremmou	2926	3079	3200	3229	3116	3290	3334	3003	3347	3294	3052	3135	3167	14%
D0015	LEUHAN - Bourg Roudoualec	1861	1998	2106	2260	2101	2421	2448	2380	2260	2251	2084	2008	2182	32%
D0019	ST MARTIN - Goarem Vraz	15628	16649	17807	19240	18175	19095	19925	19718	18482	17492	16754	16735	17981	27%
D0034	QUIMPER - Bd Louis Le Guennec	27758	27759	29160	30318	29761	31199	33068	31686	31098	30995	29147	29294	30119	19%
D0034	QUIMPER - Menez Bily	12579	15414	15233	15765	15712	16464	15657	16525	15605	15417	13893	13903	14887	31%
D0044	CLOHARS-FOUESNANT - Anse de Penfoul	7288	8210	8753	9693	10016	11212	13227	14212	10333	9306	8119	7867	9867	95%
D0044	LA FORET-FOUESNANT - Pontérec	9018	9742	10493	12524	12388	12785	14352	15583	11376	10965	9953	9501	11571	73%
D0058	HENVIC - Le Band	10201	10727	11149	12320	12192	12943	13938	14756	12890	11913	10899	11067	12092	45%
D0064	LOCQUIREC - Toul An Héry	2207	2574	2824	3338	3322	3717	5608	5900	3165	2863	2577	2565	3397	167%
D0067	MILIZAC - Ty Colo	11572	12066	12431	13355	13200	13861	14135	13425	13020	13083	11907	12218	12861	22%
D0069	PLOUGOURVEST - Guernévez	6682	7087	7416	7662	7635	7969	7911	7365	7696	7637	7126	6955	7429	19%
D0070	CONCARNEAU - ZI de Kersalé	15809	16456	17292	17940	16732	17862	18477	18524	17794	17643	16904	16927	17368	17%
D0100	QUIMPER - Park-Poulic	18987	19760	20466	21471	20892	22090	23414	22615	20609	20242	19073	19889	20801	23%
D0100	QUIMPER - Kergolvez	23585	24190	25430	25933	25230	26555	27262	25777	26040	25376	23028	23146	25134	18%
D0100	QUIMPER - Kermabeuzen	18070	19067	21285	21465	21483	22453	22890	21827	21561	20160	19192	18766	20693	27%
D0112	BREST - Keraudren	39514	39719	40821	39917	38818	41036	38279	35440	41938	41946	40529	40144	39832	18%
D0165	BREST - Ports	27122	27582	28743	28829	27678	28360	24729	23797	28931	28934	27593	27475	27470	22%
D0205	BREST - Rocade Nord-Ouest	11023	11026	11505	10658	11970	11416	11042	10811	12057	11988	10892	10730	11260	13%
D0224	CLOHARS-CARNOET - Pont St Maurice	3518	3822	4153	4914	4659	5040	6038	6823	4920	4612	4025	3897	4709	94%
D0267	GOUESNOU - Kervelchen	13450	14489	14570	15151	14442	15326	16263	15475	14901	15552	14093	14150	14824	21%
D0365	QUIMPER - Rocade Sud-Est	17660	17982	18701	19172	17800	19187	20479	20770	19750	19134	17749	18203	18889	18%
D0712B	PLOURIN LES MORLAIX - Saint-Fiacre	9746	9608	10107	9837	9301	9359	8774	8235	10304	10138	10073	10639	9675	29%
D0764	LA FEUILLEE - Croas An Herry	3038	3309	3477	3858	4126	4032	4450	4508	4022	3832	3422	3353	3789	48%
D0765	PLONEIS - Kerdreïn Vihan	9868	10378	10867	11362	10990	11620	12196	12576	11483	11035	10552	10338	11110	27%
D0769	MOTREFF - La Limite	3437	3593	3775	4075	3988	4163	4901	4653	4168	4057	3653	3658	4014	43%
D0770	LANDERNEAU - Petit St Eloi	16780	16844	17473	17447	16592	17103	17425	16392	17769	18170	17505	18214	17312	11%
D0770	PLOUDANIEL - Pont Neuf	13091	13393	12866	13383	13614	13627	13188	13135	14661	13997	13261	13667	13488	14%
D0783	QUIMPERLE - Kerhor	15539	15660	15666	16069	16223	17015	16597	16013	15130	16470	15449	16611	16041	12%
D0783	CONCARNEAU - Minaouet	10988	11288	12343	13537	12886	14136	15213	15912	13349	12297	11599	11789	12956	45%
D0783	CONCARNEAU - Keramperu	20896	21684	22957	23869	22779	23974	24593	24508	23525	23172	22133	22190	23030	18%
D0783	QUIMPER - Ty Bos	8971	9227	9624	10354	9856	10628	10962	10718	9909	9967	9646	9952	9989	22%
D0783	QUIMPER - Bd Allende	25891	25668	26936	27784	26250	27182	27368	25268	27838	27781	26035	28178	26854	12%
D0783A	QUIMPER - Bd Flandres-Dunkerque	35927	36694	37044	37649	36457	38064	40001	38498	38584	38844	37147	37356	37695	11%
D0785	PLOUNEOUR-MENEZ - Pont-Glas	4058	4322	4515	4691	4794	5043	4905	4851	4871	4729	4477	4374	4637	24%
D0785	PLEYBEN - Poul Ar Vrans	3374	3459	3555	3787	3840	3920	4089	4241	3837	3761	3451	3473	3734	26%
D0785	PLUGUFFAN - Ty-Lipic	19925	21286	21753	23068	22376	23837	25445	25495	22636	22793	22751	20449	22658	28%
D0785	COMBRIT - Ty Robin	15482	16158	17072	17772	16926	17935	19593	19389	17675	17314	15753	15496	17222	27%
D0785	PLOMEUR - Ty-Boutic	8848	9071	11027	12439	11521	11682	13035	13231	11401	11052	9561	9877	11076	50%
D0786	PLOUEGAT-GUERAND - Pont-Menou	3708	3940	3720	4625	4646	4595	5214	5731	4758	4454	4045	3905	4449	55%
D0786	LANMEUR - Coat ar Parc	5745	5969	6010	6793	6916	7175	7668	8169	6534	5253	5188	5623	6424	57%
D0787	PLOUNEVEZEL - Le Pont Neuf	3671	3878	3976	4184	4079	4257	4939	4536	4207	4303	3961	4013	4170	35%
D0788	PLABENNEC - Vourch Vras	10845	11516	11308	10921	10946	11195	10438	9227	11712	11740	11185	11151	11008	27%
D0789	PLOUZANE - Kerlembars	10271	10513	11314	11496	11095	12650	11949	12221	11000	10731	10362	10278	11160	23%
D0887	CHATEAULIN - Menez Ty Dévet	2644	2835	3059	3461	3550	4026	4341	4987	3497	3207	2906	2871	3453	89%
D0887	CROZON - Saint-Guérolé	7812	8315	9017	10727	11354	11945	14253	14854	10501	9836	8390	8369	10466	90%

Moyenne Journalière Annuelle

Route	Commune	Origine/Dest de la section de comptage	Compteur		MJA TV 2019	MJA TV 2020	MJA TV 2021	MJA TV 2022	MJA TV 2023	MJA TV 2024	MJA TV 2025	Evol % MJA 19/25	Poids lourds			Dernière année comptée
			Type	Pr + Abs									MJA 19	MJA 25	Evol % MJA PL 19/25	



Moyenne Journalière annuelle : Tous véhicules et Poids Lourds
Evolution par rapport à l'année 2019 (année de référence)

Route	Commune	Origine / Destination	Type compteur	Position compteur	MJA TV + Evolution 2019/2025									Evol % MJA TV 19/25	PL 2019	PL 2025	Evol % MJA PL 19/25	Dernière année comptée
					Abscisse	2019	2020 (restrictions sanitaires)	2021	2022	2023	2024	2025						
D0001	TREGUNC	Bourg - Trévignon	Temporaire	3	550	3928	2795	2368	3893	4369	2817	2954	-25 %	73	74	1 %	2024	
D0001	TREGUNC	Pointe de Trévignon vers Plage de Raguenez	Temporaire	0	0	755	625	723	728	755	764	1784	136 %	0	41		2025	
D0002	PLOUHINEC	Pont-Croix - Plozévet	Temporaire	3	0	1093	895	1022	1058	1071	1084	1084	-1 %	49	65	33 %	2023	
D0002	PLOZEVET	Plozevet - Plonéour-Lanvern	Temporaire	6	530	3519	2938	3217	3205	3249	3313	3313	-6 %	139	123	-12 %	2022	
D0002	PLONEOUR-LANVERN	Bourg de Plonéour-Lanvern - giratoire de Kerganet	Temporaire	22	600	8283	5320	6095	7981	8105	8254	8392	1 %	208	201	-3 %	2022	
D0002	PONT-L'ABBE	Giratoire de Kerouant - Route de Loctudy	Temporaire	26	40	4415	3687	4037	6802	6895	7030	7031	59 %	145	326	125 %	2022	
D0002	LOCTUDY	Giratoire Route de Loctudy vers port de Loctudy	Temporaire	30	0	6662	5528	6246	6533	6599	6587	6813	2 %	189	270	43 %	2023	
D0003	GUILERS	Brest Kérisac - Bourg Milizac	Temporaire	3	975	5002	4181	4750	4461	4403	5692	5717	14 %	133	212	59 %	2024	
D0003	COAT-MEAL	Bourg de Milizac - Bourg Tréglonou	Temporaire	16	500	1297	1084	1231	1156	1141	1148	1153	-11 %	30	32	7 %	2019	
D0004	PONT-AVEN	Bourg Pont-Aven - Land Trébellec	Temporaire	1	530	1911	1582	1838	1852	1921	1946	1963	3 %	65	59	-9 %	2021	
D0004	RIEC-SUR-BELON	Land Trébellec - Kerandréo	Temporaire	4	690	4227	3499	4493	4528	4697	4758	4800	14 %	234	212	-9 %	2021	
D0004	BANNALEC	Kerandréo - Loge-Bégoarem	Temporaire	8	410	5343	4251	4685	4756	4962	5399	5160	-3 %	356	248	-30 %	2024	
D0004	BANNALEC	Loge Bégoarem - Giratoire Pont Tromelin	Temporaire	9	800	5931	4719	5200	5279	5508	5451	5210	-12 %	343	181	-47 %	2019	
D0004	SCAER	Gir de Pont Tromelin - Miné Rulan	Temporaire	21	760	3720	2960	3262	3311	3454	3917	3744	1 %	213	213	0 %	2024	
D0004	SCAER	Miné Rulan - Buralou	Temporaire	24	180	2026	1612	1776	1803	2204	2181	2084	3 %	259	158	-39 %	2023	
D0005	GUILERS	Brest - Saint-Renan	Permanent	7	310	15957	13480	15487	15282	15726	14838	14395	-10 %	496	401	-19 %	2025	
D0005	GUILERS	La Croix Rouge - Ty-Colo	Temporaire	10	0	21308	18000	20679	20405	20997	19811	19361	-9 %	701	567	-19 %	2018	
D0005	PLOUARZEL	Poullinoc - Menez Cren	Temporaire	17	690	6831	5770	6629	6541	6731	7396	7228	6 %	189	175	-7 %	2024	
D0005	PLOUARZEL	Plouarzel vers Lampaul-Plouarzel	Particulier	21	0	3371	2847	3270	3226	3319	3131	3019	-10 %					
D0006	QUIMPERLE	Quimperlé vers Bannalec	Particulier	0	0	8725	6942	7650	7766	8103	8019	8006	-8 %					
D0006	SAINT-THURIEN	Mellac - Saint-Thurien	Temporaire	5	960	1196	1034	1176	1302	1213	1220	981	-18 %	37	42	14 %	2022	
D0006	SCAER	Scaër - Saint-Goazec	Temporaire	19	800	715	618	572	544	507	510	410	-43 %	24	16	-33 %	2021	
D0007	CHATEAULIN	Chateaulin - Cast	Temporaire	0	220	3832	3370	3929	3768	3647	3824	3996	4 %	177	99	-44 %	2023	
D0007	LOCRONAN	Cast - Locronan	Temporaire	13	0	1303	1059	1264	1285	1396	1369	1404	8 %	60	42	-30 %	2023	
D0007	PLONEVEZ-PORZAY	Locronan - Plonevez-Porzay	Temporaire	17	0	2390	1942	2319	2359	2161	2119	2174	-9 %	74	58	-22 %	2023	
D0007	KERLAZ	Kerlaz - Douarnenez	Temporaire	19	950	6213	5091	5815	6025	6142	5309	5313	-14 %	207	199	-4 %	2024	
D0007	POULLAN-SUR-MER	Douarnenez - Poullan sur Mer	Temporaire	29	0	3881	3180	3632	3691	3763	3808	3811	-2 %	121	135	12 %	2022	
D0007	GOULIEN	Poullan sur Mer - Cléden-Cap-Sizun	Temporaire	45	0	1966	1611	2365	2450	2497	2527	2529	29 %	80	104	30 %	2021	
D0007	CLEDEN-CAP-SIZUN	Cléden-Cap-Sizun vers Cléden-Cap-Sizun	Particulier	0	0	405	329	392	398	406	398	408	1 %					
D0007A	DOUARNENEZ	Douarnenez vers Douarnenez	Particulier	0	0	6092	4992	5702	5907	6022	6095	6099	0 %					
D0008	CROZON	Crozon - Camaret	Temporaire	1	315	4440	3779	6284	6265	6445	6490	6473	46 %	154	222	44 %	2021	
D0008	CAMARET-SUR-MER	Camaret centre vers Camaret Pen-Hir	Particulier	0	0	1336	1137	1341	1337	1375	1384	1380	3 %					
D0008A	CAMARET-SUR-MER	Bourg Camaret - Pen-Hir	Temporaire	2	400	1140	970	1144	1679	1727	1739	1734	52 %	40	127	218 %	2022	
D0009	PLOURIN-LES-MORLAIX	Morlaix - Plougouven	Temporaire	5	460	1585	1332	1544	1525	1508	1523	1586	0 %	36	23	-36 %	2023	
D0009	PLOUGONVEN	Plougouven - Lannéanou	Temporaire	13	0	1180	991	1149	1135	1158	1170	1253	6 %	51	63	24 %	2025	
D0009	BOLAZEC	Lannéanou - Bolazec	Temporaire	23	0	298	250	289	285	283	285	296	-1 %		16		2023	
D0010	PLOUGOULM	Saint-Pol-de-Léon - Plougoum	Temporaire	2	500	8231	7726	10048	8747	8872	8952	9470	15 %	311	454	46 %	2022	
D0010	SIBIRIL	Saint Pol de Léon - Plouescat	Permanent	7	0	5793	5438	7073	5542	6143	6199	6553	13 %	293	328	12 %	2025	
D0010	PLOUNEVEZ-LOCHRIST	Plouescat - Goulven	Temporaire	17	560	4902	4601	5984	4989	5060	5106	5401	10 %	167	285	71 %	2022	
D0010	PLOUNEOUR-TREZ	Goulven - Plouneour-Trez	Temporaire	28	440	3636	3413	4439	3672	3724	3757	3974	9 %	121	171	41 %	2022	
D0010	PLOUGUERNEAU	Guisseny - Plouguerneau	Temporaire	41	0	4355	4088	4436	3813	3867	3902	4127	-5 %	122	157	29 %	2021	
D0011	LAMPAUL-GUIMILIAU	Landivisiau - Lampaul-Guimiliau	Temporaire	2	0	5728	4733	5347	5504	5529	5652	4096	-28 %	288	222	-23 %	2025	
D0011	LAMPAUL-GUIMILIAU	Lampaul-Guimiliau - Commana	Temporaire	5	540	2042	1687	1906	1962	1971	2015	2116	4 %	122	150	23 %	2019	
D0011	COMMANA	Commana - Botmeur	Temporaire	17	0	487	400	619	849	655	645	654	34 %	31	88	184 %	2021	

Route	Commune	Origine / Destination	Type compteur	Position compteur	MJA TV + Evolution 2019/2025								Evol % MJA TV 19/25	PL 2019	PL 2025	Evol % MJA PL 19/25	Dernière année comptée
					Abscisse	2019	2020 (restrictions sanitaires)	2021	2022	2023	2024	2025					
D0013	BOURG-BLANC	Gouesnou - Bourg-Blanc	Permanent	2	1005	12496	10445	11868	11607	11488	11565	11616	-7 %	647	695	7 %	2025
D0013	BOURG-BLANC	Bourg-Blanc - Lannilis	Temporaire	10	0	10954	9156	10403	9771	9645	9709	9751	-11 %	415	446	7 %	2018
D0013	LANNILIS	Fontaine Rouge - Gorrekear	Temporaire	16	600	9262	8043	9241	9628	9638	9899	10077	9 %	284	288	1 %	2018
D0014	PLOUYE	Pleyben - Huelgoat	Temporaire	15	380	1210	1064	1240	1213	1127	1181	1234	2 %	76	9	-88 %	2022
D0014	BERRIEN	Huelgoat - Berrien	Temporaire	22	0	1804	1586	1849	1773	1912	2005	2095	16 %	43	26	-40 %	2023
D0015	ERGUE GABERIC	Quimper - Coray	Permanent	3	810	10513	9152	10392	10252	10082	10332	10333	-2 %	649	630	-3 %	2025
D0015	QUIMPER	Quimper St-Denis vers Quimper Ech-Rouillen	Particulier	0	0	20040	17445	19808	19541	19216	19692	19693	-2 %				
D0015	CORAY	Ergué-Gabéric - Coray	Permanent	19	0	3386	2899	3309	3210	3214	3205	3167	-6 %	331	267	-19 %	2025
D0015	LEUHAN	Coray - Gourin	Permanent	31	750	2478	2144	2440	2322	2168	2181	2182	-12 %	231	196	-15 %	2025
D0016	QUIMPERLE	Quimperlé centre - Gare la Forêt	Temporaire	2	510	9545	7595	8370	9431	9840	9738	9308	-2 %	270	166	-39 %	2022
D0016	QUIMPERLE	Gare la Forêt - Clohars-Carnoët centre	Temporaire	5	0	3936	2801	2373	2396	4438	3891	4080	4 %	162	174	7 %	2023
D0016	CLOHARS-CARNOËT	Clohars-Carnoët centre - Doelan	Temporaire	11	350	1212	862	1696	1712	1921	1684	1766	46 %	22	56	155 %	2021
D0017	LANDELEAU	Plouyé - Spézet	Temporaire	14	0	480	422	492	471	437	458	478	0 %	28	6	-79 %	2019
D0017	SPEZET	Landeau - Spézet	Temporaire	22	590	1534	1349	1572	1507	1401	1604	1676	9 %	74	53	-28 %	2024
D0018	HANVEC	Hanvec - Sizun	Temporaire	7	600	3552	2963	3250	3704	3647	3719	3169	-11 %	359	306	-15 %	2022
D0018	SIZUN	Sizun - Saint-Thégonnec	Temporaire	17	0	889	741	812	799	786	926	932	5 %	53	62	17 %	2025
D0019	SAINT-MARTIN-DES-CHAMPS	St Martin des Champs vers St Martin des Champs	Particulier	0	0	14145	11887	13785	13619	13902	14046	14552	3 %				
D0019	SAINT MARTIN DES CHAMPS	Morlaix - Roscoff	Permanent	3	210	17471	14683	17028	16422	17176	17355	17981	3 %	871	931	7 %	2025
D0019	TAULE	Saint-Martin-des-Champs - Taulé	Temporaire	6	0	2139	1797	2083	2057	2099	2120	2209	3 %	104	60	-42 %	2019
D0019	PLOUZEVEDE	Plouvorn - Plouzévédé	Temporaire	20	0	2105	1739	1964	2021	2030	2075	2179	4 %	131	160	22 %	2019
D0020	QUIMPER	Quimper Lududu vers Quimper kervilien	Particulier	0	0	6651	5520	6237	6524	6590	6578	6804	2 %				
D0020	PLOMELIN	Quimper - Plomelin	Temporaire	3	70	1393	1155	1256	1365	1377	1374	1421	2 %	21	20	-5 %	2023
D0021	BRASPARTS	Pont-de-Buis-Les-Quimerch - Brasparts	Temporaire	10	780	597	525	612	586	544	611	653	9 %	28	31	11 %	2025
D0021	LE CLOITRE-PLEYBEN	Brasparts - Le Cloître-Pleyben	Temporaire	22	0	221	194	226	216	200	218	242	10 %	38	16	-58 %	2025
D0022	MELGVEN	Concarneau - Melgven	Temporaire	6	0	924	764	892	901	874	1154	1296	40 %	15	29	93 %	2025
D0022	MELGVEN	Melgven - Bannalec	Temporaire	5	880	857	709	827	835	1159	1256	1286	50 %	19	26	37 %	2023
D0022	LE TREVoux	Bannalec - Mellac	Temporaire	21	0	1292	1028	1132	1149	1363	1348	1288	0 %	75	33	-56 %	2023
D0022	QUIMPERLE	Mellac - Arzano	Temporaire	30	400	3230	2674	3094	3118	3234	3276	2986	-8 %	113	149	32 %	2025
D0023	BANNALEC	Bannalec - Saint-Thurien	Temporaire	3	420	1565	1354	1540	1465	1365	1460	1174	-25 %	77	55	-29 %	2024
D0023	SAINT-THURIEN	Saint-Thurien vers Morbihan	Particulier	0	0	330	285	324	308	287	288	268	-19 %				
D0024	MELGVEN	Rosporden - Melgven	Temporaire	2	210	2727	2257	2612	2916	3024	3063	3090	13 %	88	177	101 %	2022
D0024	PONT-AVEN	Melgven - Pont-Aven	Temporaire	12	50	2836	2348	2717	2738	3167	3208	3236	14 %	115	132	15 %	2023
D0024	RIEC-SUR-BELON	Pont-Aven - Clohars-Carnoët	Temporaire	18	800	3313	2748	3165	4449	4630	4582	4581	38 %	117	203	74 %	2022
D0024	CLOHARS-CARNOËT	Clohars-Carnoët centre - Le Pouldu	Temporaire	27	0	976	694	1014	1023	1148	1006	1055	8 %	25	52	108 %	2021
D0025	GUIPAVAS	Guipavas - Kersaint-Plabennec	Temporaire	3	120	2434	2045	1206	2068	2462	2661	2366	-3 %	85	106	25 %	2025
D0025	PLOUDANIEL	Kersaint Plabennec - Ploudaniel	Temporaire	12	0	586	492	290	497	591	596	586	0 %	16	14	-13 %	2024
D0025	LESNEVEN	Ploudaniel - Guisseny	Temporaire	15	500	2733	2565	2356	2025	2053	2071	2190	-20 %	47	68	45 %	2021
D0026	BOHARS	Brest Lambezelec - Milizac	Temporaire	5	75	8251	6964	6701	8441	8291	8452	8355	1 %	219	307	40 %	2019
D0026	PLOUGUIN	Milizac - Ploudalmézeau	Temporaire	15	550	5175	4325	4914	4615	4555	4585	5448	5 %	219	149	-32 %	2025
D0026	PLOUDALMEZEAU	Ploudalmézeau vers Ploudalmézeau	Particulier	24	580	903	754	856	804	793	798	801	-11 %				
D0027	SAINT-RENAN	Saint-Renan vers Saint-Renan	Particulier	1	400	1675	1414	1624	1602	1648	1554	1498	-11 %				
D0027	BRELES	Saint-Renan - Brélès	Temporaire	4	0	1679	1410	831	1425	1697	1678	1651	-2 %	43	19	-56 %	2019
D0027	PORSPORDER	Brélès centre - Ploudalmézeau	Temporaire	15	780	2074	1750	1683	2120	2279	2323	2296	11 %	45	75	67 %	2023
D0028	LANNILIS	Le Folgoët - Lannilis	Temporaire	13	0	2448	2066	2235	2815	2765	2818	2785	14 %	98	137	40 %	2021
D0028	LANNILIS	Lannilis - Ploudalmézeau	Temporaire	15	300	5016	4233	4073	5131	5302	5405	5343	7 %	179	230	28 %	2023
D0028	PLOUARZEL	Ploudalmézeau - Trébabu	Temporaire	39	0	1399	1180	1135	1429	1403	1342	1326	-5 %	73	57	-22 %	2024
D0029	DIRINON	Plougastel-Daoulas - Landerneau	Temporaire	7	290	5581	4984	5512	5613	4444	4536	4667	-16 %	178	206	16 %	2019

Route	Commune	Origine / Destination	Type compteur	Position compteur	MJA TV + Evolution 2019/2025								Evol % MJA TV 19/25	PL 2019	PL 2025	Evol % MJA PL 19/25	Dernière année comptée
					Abscisse	2019	2020 (restrictions sanitaires)	2021	2022	2023	2024	2025					
D0029	DIRINON	Landerneau - Plouedern	Temporaire	13	0	2643	2360	2610	2658	2104	2147	2209	-16 %	50	58	16 %	2018
D0029	TREMAOUEZAN	Plouedern - Plouneventer	Temporaire	16	0	3189	2635	3243	3338	3353	3428	3600	13 %	141	181	28 %	2021
D0029	PLOUENEVENTER	Plouneventer - Plounevez-Lochrist	Temporaire	20	0	1196	988	1159	1201	1176	1210	1279	7 %	50	69	38 %	2025
D0030	SAINT-RIVOAL	Brasparts - Sizun	Temporaire	3	0	290	241	264	259	255	261	222	-23 %	12	7	-42 %	2024
D0030	LOC-EGUINER	Sizun - Landivisiau	Temporaire	24	0	4854	4049	4442	4374	4307	3917	5062	4 %	408	275	-33 %	2025
D0030	PLOUGAR	Landivisiau - Plouescat	Temporaire	35	0	3610	3011	3303	3252	4272	4356	3712	3 %	249	196	-21 %	2023
D0030	PLOUESCAT	Plouescat vers Porsguen	Particulier	0	0	1586	1488	1935	1663	1686	1701	1799	13 %				
D0030A	LOC-EGUINER	Loc-Eguiner vers Locmélard	Particulier	0	0	1208	998	1127	1160	1165	1191	1250	3 %				
D0031	GUICLAN	Plouenan - Guiclan	Temporaire	5	0	1267	1047	1229	1178	1153	1186	1208	-5 %	34	61	79 %	2022
D0031	GUICLAN	Guiclan - Saint-Sauveur	Temporaire	11	0	1430	1181	1490	1533	1540	1574	1653	16 %	55	88	60 %	2021
D0032	TREGARANTEC	Landivisiau - Lesneven	Temporaire	17	525	2437	2047	2571	4409	5251	5193	5110	110 %	113	91	-19 %	2021
D0032	LE FOLGOET	Lesneven - Le Folgoet	Temporaire	20	0	7553	6346	3743	7389	8800	8704	8564	13 %	321	401	25 %	2022
D0032	LE FOLGOET	Le Folgoet - Plouguerneau	Temporaire	22	0	3478	2922	1723	3518	4189	4143	4076	17 %	114	144	26 %	2022
D0033	LOPERHET	Plougastel Daoulas - Dirinon	Temporaire	11	720	2129	1788	2541	4357	5189	5132	5050	137 %	36	23	-36 %	2021
D0033	IRVILLAC	Plougastel Daoulas - Sizun	Temporaire	20	330	1902	1598	942	1846	2198	2174	2139	12 %	37	34	-8 %	2022
D0034	QUIMPER	Centre ville - Kérustum	Permanent	2	765	27188	20092	14391	26929	29018	29949	30119	11 %	700	1009	44 %	2025
D0034	QUIMPER	Quimper centre vers Quimper Poulguinan	Particulier	1	0	22792	16843	12063	22572	24312	25092	25245	11 %				
D0034	QUIMPER	Quimper - Bénodet	Permanent	6	775	16522	13569	15270	15776	15712	15502	14887	-10 %	387	259	-33 %	2025
D0034	CLOHARS-FOUESNANT	Le Drennec - Bénodet	Temporaire	12	0	8541	7192	8252	7749	8019	8003	8388	-2 %	196	157	-20 %	2019
D0035	LE TREHOU	Hanvec - La Martyre	Temporaire	2	100	308	258	372	638	759	750	738	140 %	42	8	-81 %	2021
D0035	LA MARTYRE	La Martyre - Landivisiau	Temporaire	10	900	475	399	235	403	479	473	523	10 %	59	23	-61 %	2025
D0035	PLOUGOURVEST	Landivisiau - Cléder	Temporaire	26	0	2387	1991	2184	2150	2452	2500	2130	-11 %	90	74	-18 %	2023
D0035	CLEDER	Cléder Kérider vers Cléder Kerfissien	Particulier	0	0	1216	1141	1484	1275	1293	1304	1379	13 %				
D0036	ROSPORDEN	Rosporden vers Tourc'h	Particulier	0	0	3937	3259	3771	3800	3941	3992	4027	2 %				
D0036	TOURCH	Tourc'h - Coray	Temporaire	10	0	2224	1904	2173	2107	2109	2103	2077	-7 %	177	142	-20 %	2019
D0036	CORAY	Coray - Trégourez	Temporaire	13	225	2851	2440	2785	2701	2704	2696	2663	-7 %	162	130	-20 %	2019
D0036	SAINT-GOAZEC	Coray - Laz	Temporaire	28	330	2571	2201	2512	2436	2439	2083	2057	-20 %	119	90	-24 %	2024
D0036	CHATEAUNEUF-DU-FAOU	Châteauneuf-du-Faou - Echangeur 164	Temporaire	32	575	5156	4414	5038	4887	4893	4879	4819	-7 %	341	274	-20 %	2019
D0036	PLONEVEZ-DU-FAOU	Châteauneuf RN164 - Châteauneuf Canal	Temporaire	36	635	2961	2535	2893	2806	2809	2801	2766	-7 %	111	89	-20 %	2018
D0036	LOQUEFFRET	Plonévez du Faou - La Feuillée	Temporaire	49	900	918	785	896	1077	1078	1074	1060	15 %	130	127	-2 %	2022
D0037	PLOUIGNEAU	Guerlesquin - Plouigneau	Temporaire	8	0	1263	1061	1230	1215	1240	1252	977	-23 %	34	48	41 %	2025
D0038	PLOUZANE	Petit Minou - Plouzané centre	Temporaire	3	20	1473	1222	1356	1435	1426	1402	1876	27 %	68	58	-15 %	2025
D0038	SAINT-RENAN	Plouzané - Saint-Renan	Temporaire	8	20	4871	4041	5069	5366	5332	5245	5185	6 %	131	135	3 %	2021
D0038	SAINT-RENAN	Bourg-Blanc - Saint-Renan	Temporaire	12	400	1473	1222	1356	1766	1755	1726	1706	16 %	66	46	-30 %	2022
D0038	PLABENNEC	Bourg-Blanc - Guissény	Temporaire	32	0	2703	2281	2991	2784	2734	2787	2755	2 %	87	124	43 %	2021
D0038	GUISSENY	Guissény vers Kerlouan	Particulier	43	0	963	812	781	983	965	983	989	3 %				
D0039	QUIMPER	Quimper - Plogonnec	Temporaire	4	0	7613	6386	7618	7841	8080	7574	7150	-6 %	534	269	-50 %	2024
D0039	PLOGONNEC	Plogonnec - Douarnenez	Temporaire	16	120	696	570	762	789	804	813	813	17 %	15	24	60 %	2021
D0040	PLUGUFFAN	Quimper - Pluguffan	Temporaire	2	0	3973	3297	3727	3898	3936	4159	4302	8 %	85	51	-40 %	2024
D0040	PLUGUFFAN	Pluguffan - Plogastel-Saint-Germain	Temporaire	8	0	2628	2153	2459	2547	2596	2627	2525	-4 %	99	103	4 %	2025
D0040	POULDREUZIC	Plogastel-Saint-Germain - Pouldreuzic	Temporaire	16	910	2047	1709	1871	2037	2064	2104	2104	3 %	77	68	-12 %	2022
D0041	BRIEC	Cast - Lothey	Temporaire	0	480	2610	2295	2912	2792	2596	2722	2844	9 %	138	30	-78 %	2021
D0041	GOUEZEC	Briec - Gouézec	Temporaire	5	0	1008	886	935	896	833	873	912	-10 %	45	9	-80 %	2021
D0041	GOUEZEC	Gouézec - Roudoualec	Temporaire	5	760	957	841	980	939	873	994	946	-1 %	37	49	32 %	2025
D0042	LE FAOU	Le Faou - Saint-Rivoal	Temporaire	2	0	1161	1021	1190	1141	1061	1112	1162	0 %	34	7	-79 %	2019
D0042	SCRIGNAC	Saint-Rivoal - Botshorel	Temporaire	52	780	797	682	778	754	754	883	812	2 %	40	50	25 %	2025
D0042	BOTSORHEL	Botshorel vers Botshorel	Particulier	0	0	764	622	728	724	757	674	735	-4 %				

Route	Commune	Origine / Destination	Type compteur	Position compteur	MJA TV + Evolution 2019/2025								Evol % MJA TV 19/25	PL 2019	PL 2025	Evol % MJA PL 19/25	Dernière année comptée
					Abscisse	2019	2020 (restrictions sanitaires)	2021	2022	2023	2024	2025					
D0042	BOTSORHEL	Botshorel vers Guerlesquin	Particulier	0	0	1786	1456	1705	1695	1773	1580	1725	-3 %				
D0042	PLOUEGAT-MOYSAN	Guerlesquin vers Plouégat-Moysan	Particulier	0	0	2167	1766	2068	2056	2151	1917	2092	-3 %				
D0042	PLOUEGAT-MOYSAN	Plouégat-Moysan vers Plouégat-Moysan	Particulier	0	0	1512	1232	1442	1434	1500	1336	1458	-4 %				
D0043	POULDERGAT	Gourlizon - Pouldergat	Temporaire	6	0	3063	2510	2867	2970	3027	3153	1794	-41 %	193	91	-53 %	2025
D0043	BEUZEC-CAP-SIZUN	Pont-Croix - Audierne	Temporaire	13	920	1252	1026	1171	3264	3327	3367	3370	169 %	37	159	330 %	2022
D0043A	ESQUIBIEN	Beuzec-Cap-Sizun - Audierne	Temporaire	1	0	3731	3057	3491	3617	3493	3535	3538	-5 %	120	127	6 %	2023
D0043	ESQUIBIEN	Esquibien vers Cléden-Cap-Sizun	Particulier	0	0	1524	1248	1425	1476	1504	1522	1523	0 %				
D0044	CLOHARS-FOUESNANT	Pont-L'Abbé - Bénodet	Permanent	8	740	10027	8444	9689	9100	9432	9414	9867	-2 %	346	365	5 %	2025
D0044	BENODET	Bénodet - Fouesnant	Temporaire	11	0	9108	7595	9030	9217	9052	9003	9012	-1 %	308	340	10 %	2019
D0044	LA FORET FOUESNANT	Fouesnant - Kroas Avalou	Permanent	19	600	11724	9777	11625	11867	11656	11593	11571	-1 %	419	455	9 %	2025
D0044	CONCARNEAU	Kérilin - La Boissière	Temporaire	24	0	5808	4843	5758	5877	5772	5740	5745	-1 %	257	283	10 %	2019
D0044	MELGVEN	La Boissière - Melgven	Temporaire	30	25	2180	1804	2106	2128	2064	2424	2483	14 %	59	66	12 %	2024
D0045	PLEUVEN	Quimper - Fouesnant	Temporaire	2	500	10338	8490	9554	9870	9819	9687	11098	7 %	269	165	-39 %	2019
D0045	FOUESNANT	Fouesnant bourg - Beg-Meil	Temporaire	8	0	8016	6684	10302	10516	10328	10272	10282	28 %	150	193	29 %	2021
D0045A	PLEUVEN	Plouven vers Pleuven	Particulier	0	0	1928	1583	1781	1840	1830	1805	1767	-8 %				
D0046	PLOUGASNOU	Morlaix - Plougasnou	Temporaire	7	0	3107	2533	2966	2949	3086	2750	2902	-7 %	128	129	1 %	2019
D0046A2	PLOUGASNOU	Plougasnou Milaudren - Plougasnou Le Reuniou	Temporaire	1	0	1817	1604	1673	1886	1655	1636	1336	-26 %	68	27	-60 %	2023
D0047	PLOMODIERN	Plomodiern Kéraléon - Sainte-Marie du Ménez-Hom	Temporaire	1	0	3284	2669	3187	3242	3309	3245	3051	-7 %	155	153	-1 %	2025
D0047	PLOMODIERN	Sainte-Marie du Ménez-Hom - Dinéault	Temporaire	4	0	139	112	133	135	440	431	442	218 %	6	10	67 %	2023
D0047	DINEAULT	Rosnoen - Le Faou	Temporaire	15	890	766	651	817	814	837	842	839	10 %	11	18	64 %	2021
D0047	SAINT-URBAIN	Le Faou - Dirinon (déviation D770 en 09/2024)	Temporaire	32	0	1110	991	1096	1116	883	1321	1359	22 %	31	290	835 %	2024
D0048	PLEYBEN	Port-Launay - Pleyben	Temporaire	5	0	1859	1511	1804	1835	2187	2144	2200	18 %	109	109	0 %	2023
D0048	PLEYBEN	Pleyben - Kergloff	Temporaire	12	80	943	829	966	926	861	915	1007	7 %	49	34	-31 %	2025
D0048	KERGLOFF	Kergloff - Carhaix-Plouguer	Temporaire	39	0	2374	1966	2163	2190	2220	2170	2166	-9 %	329	332	1 %	2021
D0049	QUERRIEN	Milin Pont - Sainte-Gertrude	Temporaire	7	750	1435	1021	865	1422	1595	1398	1425	-1 %	40	42	5 %	2025
D0049	QUIMPERLE	Chap Ste Gertrude - Le Pouldu	Temporaire	10	0	2661	1893	1604	2637	2959	2543	2844	7 %	36	67	86 %	2025
D0050	EDERN	Ederne - Langolen	Temporaire	2	300	1694	1465	1667	1586	1922	1933	1554	-8 %	55	62	13 %	2023
D0050	CORAY	Langolen - Coray	Temporaire	13	920	666	570	650	709	709	707	698	5 %	36	30	-17 %	2022
D0050	SCAER	Coray - Scaer	Temporaire	23	220	2564	2195	2505	2577	2580	2572	2540	-1 %	116	106	-9 %	2022
D0051	LANDUDAL	Ergué-Gabéric - Trégourez	Temporaire	2	0	1769	1514	1728	1664	1666	1661	1640	-7 %	46	62	35 %	2022
D0051	TREGOUREZ	Trégourez - Leuhan	Temporaire	16	0	220	190	216	205	191	226	231	5 %	4	10	150 %	2025
D0052	BOURG-BLANC	Gouesnou - Plouvien	Temporaire	4	500	1499	1265	1217	1828	1795	1829	1808	21 %	24	34	42 %	2022
D0052	PLOUVIEN	Plouvien - Plouguerneau	Temporaire	9	570	759	640	615	807	792	807	797	5 %	36	37	3 %	2022
D0053	PENMARCH	Penmarc'h - Saint-Guénoilé	Temporaire	2	0	4906	4097	4486	4832	4898	4994	5345	9 %	221	253	14 %	2025
D0053	PLOBANNALEC-LESCONIL	Penmarc'h - Loctudy	Temporaire	12	0	2985	2492	2728	2938	2978	3036	3251	9 %	109	119	9 %	2025
D0054	PLOUVEVEZEL	Carhaix-Plouguer - Poullaouen	Temporaire	1	795	2584	2131	2598	2659	2802	2797	2892	12 %	71	82	15 %	2021
D0054	SCRIGNAC	Poullaouen - Lannéanou	Temporaire	17	940	418	344	393	402	619	617	638	53 %	112	54	-52 %	2023
D0055	CROZON	Lanvéoc - Camaret sur Mer	Temporaire	5	0	1581	1345	1586	1945	2001	2015	2009	27 %	42	73	74 %	2022
D0056	GUENGAT	Plogonnet - Ploneis	Temporaire	6	0	2871	2352	3085	3196	3258	3297	3299	15 %	89	111	25 %	2021
D0056	PLONEIS	Ploneis Kergaben vers Ploneis Le Paradis	Particulier	0	0	4693	3845	4391	4549	4637	4693	4696	0 %				
D0056	PLUGUFFAN	Ploneis - Pluguffan	Temporaire	14	850	9177	7616	8606	9559	9849	9831	10169	11 %	488	636	30 %	2022
D0057	DOUARNENEZ	Douarnenez vers Douarnenez	Particulier	1	600	5874	4813	5497	5695	5806	5876	5880	0 %				
D0057	PLONEOUR-LANVERN	Gourlizon - Ploneour-Lanvern	Temporaire	17	100	1053	862	984	1019	1038	1050	1108	5 %	61	66	8 %	2025
D0057	SAINT-JEAN-TROLIMON	Ploneour-Lanvern - Plomeur	Temporaire	24	500	3238	2687	3036	3176	4048	4040	4179	29 %	108	154	43 %	2023
D0057	PLOMEUR	Plomeur - Le Guilvinec	Temporaire	31	0	5541	4627	5066	5457	5531	5640	5641	2 %	211	207	-2 %	2019
D0058	ROSCOFF	Roscoff Port - Roscoff Bonne Nouvelle	Temporaire	1	200	6372	5981	7779	6686	6829	6891	7290	14 %	261	443	70 %	2023
D0058	ROSCOFF	Roscoff - Saint-Pol de Léon	Temporaire	3	20	11047	9131	10719	9836	9633	9912	10100	-9 %	496	493	-1 %	2022

Route	Commune	Origine / Destination	Type compteur	Position compteur	MJA TV + Evolution 2019/2025								Evol % MJA TV 19/25	PL 2019	PL 2025	Evol % MJA PL 19/25	Dernière année comptée
					Abscisse	2019	2020 (restrictions sanitaires)	2021	2022	2023	2024	2025					
D0058	HENVIC	Saint Pol-de-Léon - Morlaix	Permanent	11	345	11697	9669	11351	11764	11531	11866	12092	3 %	794	741	-7 %	2025
D0058	TAULE	Taule - Saint-Martin des Champs	Temporaire	19	0	16020	13242	15545	16110	15778	16236	16545	3 %	976	888	-9 %	2007
D0059	SAINT-DIVY	La Forêt-Landerneau - Saint-Divy	Temporaire	0	590	2512	2110	2848	4884	5816	5752	5660	125 %	91	63	-31 %	2021
D0059	PLABENNEC	Kersaint-Plabennec - Plabennec	Temporaire	8	0	5076	4264	2515	4313	5136	5222	5068	0 %	256	300	17 %	2025
D0059	PLOUVIEN	Plouvien vers Tréglonou	Particulier	0	0	3062	2559	2907	2730	2694	2712	2723	-11 %				
D0059	PLABENNEC	Plabennec - Plouvien	Temporaire	13	660	5323	4472	2637	5828	6941	6865	6755	27 %	206	338	64 %	2022
D0060	DINEAULT	Chateaulin - Argol	Temporaire	2	0	637	517	617	627	684	670	687	8 %	41	18	-56 %	2023
D0060	LANDEVENNEC	Argol - Landévennec	Temporaire	20	200	1216	988	1180	1403	1432	1404	1440	18 %	44	50	14 %	2022
D0061	BRIEC	Briec Centre - Echangeur	Temporaire	2	165	10355	8576	9592	10002	10131	9967	10404	0 %	618	813	32 %	2017
D0061	BRIEC	Briec vers Landrévarzec	Temporaire	3	320	3511	2907	3251	3567	3613	3554	3709	6 %	170	265	56 %	2022
D0061	QUEMENEVEN	Landrévarzec - Plonévez-Porzay	Temporaire	11	0	524	425	507	542	553	542	556	6 %	21	18	-14 %	2022
D0062	QUIMPERLE	Rédéné - Quimperlé	Temporaire	6	0	3278	2608	2842	2885	3010	2978	2846	-13 %	94	60	-36 %	2021
D0063	GUENGAT	Quimper - Plogonnec	Temporaire	5	0	803	673	724	745	767	776	732	-9 %	14	8	-43 %	2021
D0063	LOCRONAN	Plogonnec - Locronan	Temporaire	16	300	7626	6249	7137	7394	7538	7209	7215	-5 %	252	273	8 %	2024
D0063	PLONEVEZ-PORZAY	Locronan - Plonévez-Porzay	Temporaire	20	90	4907	3988	4763	4845	4946	4850	4976	1 %	184	135	-27 %	2019
D0063	PLONEVEZ-PORZAY	Plonévez-Porzay - Plomodiern	Temporaire	22	55	6039	4909	5863	5964	6088	5970	6126	1 %	211	155	-27 %	2019
D0063	PLOMODIERN	Plomodiern - Saint-Nic	Temporaire	29	0	1701	1382	1650	1678	1712	1869	1917	13 %	58	85	47 %	2024
D0063	CROZON	Crozon - Lanvéoc	Temporaire	38	0	3609	3071	3622	3611	3715	3741	3731	3 %	139	153	10 %	2019
D0064	LOCOQUIREC	Département des Côtes-d'Armor - Lanmeur	Permanent	0	155	3228	2851	2975	3354	3382	3345	3397	5 %	140	140	0 %	2025
D0064	LANMEUR	Lanmeur - Lanmeur	Temporaire	10	320	3844	3260	3675	3643	3745	3584	3567	-7 %	128	97	-24 %	2021
D0064	PLOUEGAT-GUERAND	Lanmeur - Plouigneau	Temporaire	14	770	2973	2521	2908	2883	2963	2836	2822	-5 %	131	90	-31 %	2019
D0064	PLOUIGNEAU	Plouigneau - Plouigneau	Temporaire	22	0	6143	5209	6009	5958	6125	5692	4611	-25 %	386	292	-24 %	2025
D0065	PLOUENAN	Plouenan - Plouenan	Temporaire	0	800	3029	2843	3697	3177	3069	3096	3275	8 %	124	173	40 %	2023
D0067	GUIPAVAS	Le-Relecq-Kerhuon - Guipavas	Temporaire	5	0	3015	2618	3007	3132	3135	3117	3115	3 %	76	82	8 %	2025
D0067	GOUESNOU	Guipavas - Gouesnou	Temporaire	9	830	6698	5816	6897	7185	7193	7387	7519	12 %	397	498	25 %	2021
D0067	GOUESNOU	Gouesnou - Brest	Temporaire	15	0	13081	11359	13051	13597	13612	13980	14231	9 %	863	875	1 %	2017
D0067	MILIZAC	Brest - Milizac	Permanent	21	160	11220	9748	11464	11104	11430	12388	12861	15 %	931	1012	9 %	2025
D0067	SAINT-RENAN	Milizac - Ploumogueur	Temporaire	23	785	9191	7764	8919	8800	9055	8543	8348	-9 %	392	317	-19 %	2019
D0067	TREBABU	Ploumogueur - Trébabu	Temporaire	36	0	2310	1916	2127	2251	2237	3026	3486	51 %	85	133	56 %	2025
D0068	LANRIVOARE	Saint-Renan - Lanrivoaré	Temporaire	4	415	9258	7820	8984	8865	9122	8606	8410	-9 %	310	251	-19 %	2019
D0068	LANRIVOARE	Lanrivoaré - Plourin	Temporaire	5	750	4810	4063	4667	4966	5110	4821	4711	-2 %	202	170	-16 %	2022
D0068	LANDUNVEZ	Plourin - Landunvez	Temporaire	14	0	2645	2234	2566	2532	2605	2717	2247	-15 %	94	72	-23 %	2025
D0069	LANDIVISIAU	Loc-Eguiner - Landivisiau	Temporaire	0	770	5347	4418	4991	5138	5161	5276	5541	4 %	505	618	22 %	2019
D0069	PLOUGOURVEST	Landivisiau - Plouvorn	Permanent	7	465	7156	5913	6681	6878	6918	7073	7429	4 %	474	578	22 %	2025
D0069	PLOUVORN	Plouvorn - Plougoulm	Temporaire	13	0	4724	3903	5562	5726	5752	5880	6175	31 %	269	551	105 %	2021
D0069	PLOUGOULM	Plougoulm - Plougoulm	Temporaire	18	500	1733	1626	2114	1748	1773	1789	1892	9 %	104	82	-21 %	2022
D0070	CONCARNEAU	Concarneau - Rosporden	Permanent	1	45	16490	13650	15937	16113	15633	16954	17368	5 %	953	1013	6 %	2025
D0070	MELGVEN	Concarneau - Rosporden	Temporaire	6	0	6325	5235	6112	6177	5994	7065	7237	14 %	261	385	48 %	2024
D0071	PLOUGUERNEAU	Plouguerneau - Plouguerneau	Temporaire	1	130	6773	5690	3356	5755	5837	5773	5680	-16 %	125	107	-14 %	2023
D0072	BRIEC	Briec centre - Briec Langelin	Temporaire	0	610	4874	4286	4997	4792	5483	5750	6009	23 %	203	143	-30 %	2023
D0072	EDERN	Briec - Châteauneuf-Du-Faou	Temporaire	4	90	2084	1832	2309	2214	2058	2158	2255	8 %	90	26	-71 %	2021
D0073	TAULE	Taulé - Carantec	Temporaire	0	500	3081	2546	2988	3096	2814	2895	2950	-4 %	53	65	23 %	2023
D0074	TREMAOUEZAN	Plouedern - Plouider	Temporaire	2	440	894	751	442	758	902	892	877	-2 %	22	10	-55 %	2019
D0075	MESPAUL	Plouvorn - Saint Pol De Léon	Temporaire	2	350	1880	1553	1754	1635	1642	1678	1762	-6 %	76	126	66 %	2022
D0075	SANTEC	Saint Pol De Léon - Santec	Temporaire	15	0	2925	2745	3283	2822	2862	2888	3055	4 %	42	89	112 %	2021
D0076	PLOUEZOC'H	Morlaix - Plouezoc'h	Temporaire	6	80	2553	2254	2352	2080	2142	2118	1730	-32 %	36	19	-47 %	2022
D0076	PLOUEZOC'H	Plouezoc'h vers Plougasnou	Particulier	0	0	1420	1204	1389	1377	1415	1354	1347	-5 %				

Route	Commune	Origine / Destination	Type compteur	Position compteur	MJA TV + Evolution 2019/2025										Evol % MJA TV 19/25	PL 2019	PL 2025	Evol % MJA PL 19/25	Dernière année comptée
					Abscisse	2019	2020 (restrictions sanitaires)	2021	2022	2023	2024	2025							
D0077	TREGUNC	Pont-Aven - Névez	Temporaire	3	515	3830	3176	3658	3644	3792	4210	4926	29 %	122	203	66 %	2025		
D0077	NEVEZ	Nevez vers Port-Manech	Particulier	0	0	1357	965	817	824	924	810	849	-37 %						
D0078	LANMEUR	Lanmeur - Plougasnou	Temporaire	2	0	3909	3315	3824	2939	3021	2891	2877	-26 %	195	84	-57 %	2022		
D0079	PLOUGASNOU	Plougasnou - Saint Jean Du Doigt	Temporaire	0	850	1541	1306	979	970	997	954	949	-38 %	35	22	-37 %	2021		
D0079A	PLOUGASNOU	Saint Jean Du Doigt - Plougasnou	Temporaire	1	0	538	438	513	1134	1186	1057	1115	107 %	21	29	38 %	2022		
D0080	PENMARCH	Penmarc'h Phare - Penmarc'h Port	Temporaire	1	0	1877	1567	1715	1847	1872	1908	1908	2 %	52	51	-2 %	2019		
D0082	SAINT-HERNIN	Spezet - Port de Carhaix	Temporaire	9	700	1147	992	1128	994	926	931	748	-35 %	74	26	-65 %	2022		
D0083	PLOMODIERN	Plomodiern vers Dinault Menez-Hom	Particulier	0	0	348	306	356	341	317	332	345	-1 %						
D0085	LE CONQUET	Le Conquet - Plougonvelin	Temporaire	1	900	1848	1533	1702	1482	1472	1448	1431	-23 %	41	24	-41 %	2022		
D0086	LA ROCHE-MAURICE	La Roche-Maurice - Lanneufret	Temporaire	1	0	546	458	270	463	551	651	640	17 %	15	20	33 %	2024		
D0087	TREFLEVEZ	La Martyre - Tréflévénez	Temporaire	2	700	758	636	375	673	801	792	779	3 %	47	15	-68 %	2022		
D0089	LENNON	Lennon Ty-Sauz vers Lennon centre	Temporaire	1	0	847	744	867	831	772	1088	1137	34 %	33	25	-24 %	2024		
D0088	CHATEAULIN	Chateaulin Pouillot vers Chateaulin Croaz-Hent	Particulier	0	410	2614	2298	2679	2569	2388	2504	2204	-16 %		281		2025		
D0100	QUIMPER	Quimper Park-Poulic - Quimper Kergariou	Permanent	0	360	19304	15980	19104	19717	20251	20632	20801	8 %	1375	1486	8 %	2025		
D0100	QUIMPER	Ech de Park Poulic - Troheir	Permanent	2	900	23209	19470	23229	23911	24654	24961	25134	8 %	1504	1686	12 %	2025		
D0100	QUIMPER	Quimper Troheir - Quimper Prad-Ar-Raz	Permanent	5	400	19270	16163	19345	19958	20463	20661	20693	7 %	796	811	2 %	2025		
D0102	PLOBANNALEC-LESCONIL	Plobannalec centre - Pont L'Abbé	Temporaire	3	0	6555	5474	5994	6457	6545	6673	6674	2 %	168	166	-1 %	2019		
D0102	PLOBANNALEC-LESCONIL	Plabannalec centre - Lesconil port	Temporaire	6	0	4766	3980	4358	4694	4758	4851	6152	29 %	107	164	53 %	2025		
D0103	GUIPRONVEL	Guipronvel - Tréouergat	Temporaire	2	0	482	402	456	428	564	567	569	18 %	28	32	14 %	2023		
D0104	RIEC-SUR-BELON	Riec sur Belon centre - Riec sur Belon Trébélec	Temporaire	1	560	2689	2226	2576	2596	3051	3090	3117	16 %	134	162	21 %	2023		
D0105	GUILERS	Brest - Guilers	Temporaire	6	0	8268	6984	8023	7916	8145	7685	7510	-9 %	204	165	-19 %	2019		
D0105	SAINT-RENAN	Saint-Renan ty colo - Saint Renan centre	Temporaire	8	370	14387	12153	13962	13777	14177	13376	13072	-9 %	350	283	-19 %	2019		
D0106	LE TREVOUX	Bannalec - Riec Sur Belon	Temporaire	3	500	433	374	425	404	513	516	414	-4 %	16	17	6 %	2023		
D0107	CAST	Cast - Plonevez-Porzay	Temporaire	0	160	3828	3137	3583	3712	2930	2965	2967	-22 %	125	139	11 %	2023		
D0107	KERLAZ	Plonevez-Porzay - Kerlaz	Temporaire	11	100	3722	3050	3483	3608	2788	2822	2824	-24 %	163	130	-20 %	2023		
D0108	SAINT-NIC	Saint-Nic Menez-Hom vers Saint-Nic Pentrez	Temporaire	0	120	845	686	819	833	850	833	854	1 %		25		0		
D0109	PLOURIN-LES-MORLAIX	Plougonven - Plourin-lès-Morlaix	Temporaire	4	0	2274	1885	2138	2285	2152	2199	2272	0 %	84	22	-74 %	2023		
D0109	PLOURIN-LES-MORLAIX	Plourin-lès-Morlaix vers Plourin-lès-Morlaix	Particulier	9	0	10153	8418	9548	10208	10345	10571	10974	8 %						
D0110	LESNEVEN	Plounevez-Lochrist - Lesneven	Temporaire	12	0	1643	1542	2005	1723	1747	1762	1864	13 %	46	52	13 %	2019		
D0111	LAMPAUL-GUIMILIAU	Lampaul-Guimiliau - Loc-Eguiner St-Thégonnec	Temporaire	1	650	1182	986	979	964	916	934	796	-33 %	66	21	-68 %	2021		
D0111	LOC-EGUINER-SAINT-THEGONNEC	Loc-Eguiner St-Thégonnec - Plouneour-Ménez	Temporaire	9	280	285	237	260	256	437	445	379	33 %	17	28	65 %	2023		
D0111	PLOUNEOUR-MENEZ	Plouneour-Ménez - Lannéanou	Temporaire	18	0	491	409	448	376	370	377	321	-35 %	19	15	-21 %	2022		
D0113	LANNILIS	Lannilis Fontaine Rouge - Lannilis centre	Temporaire	0	180	5486	4630	4455	5612	5905	6019	5950	8 %	334	420	26 %	2023		
D0113	LANNILIS	Lannilis - Plouguernew	Temporaire	4	300	1762	1487	1430	1752	1721	1754	1733	-2 %	39	43	10 %	2022		
D0112	BREST	Kergaradec - Penn ar C'hleuz	Permanent	72	350	40162	34044	39125	39530	40126	40199	39832	-1 %	1449	1144	-21 %	2025		
D0114	LOCMARIA-BERRIEN	Locmaria-Berrien - Bolazec	Temporaire	2	0	233	192	219	224	236	320	341	46 %	20	40	100 %	2025		
D0115	ERGUE-GABERIC	Ergue-Gabéric - Elliant	Temporaire	4	580	3099	2697	3032	2991	2941	3013	3013	-3 %	94	66	-30 %	2021		
D0116	MOELAN-SUR-MER	Quimperlé - Moëlan-Sur-Mer	Temporaire	0	500	4865	3462	2933	4821	5410	4615	4840	-1 %	109	123	13 %	2024		
D0116	MOELAN-SUR-MER	Moëlan-Sur-Mer centre - Moëlan-Sur-Mer Kerfany	Temporaire	8	80	5700	4056	3436	5649	5097	4468	4685	-18 %	99	97	-2 %	2023		
D0117	CHATEAUNEUF-DU-FAOU	Spézet - Châteauneuf-du-Faou	Temporaire	6	680	1226	1060	1206	1147	1069	1175	944	-23 %	40	38	-5 %	2024		
D0118	SAINT-THEGONNEC	Saint-Thégonnec - Saint-Thégonnec	Temporaire	1	230	1962	1636	1794	1766	1739	2114	2398	22 %	143	200	40 %	2025		
D0121	PONT-DE-BUIS-LES-QUIMERC'H	Pont-De-Buis-Les-Quimerc'h - Lopérec	Temporaire	1	0	891	783	912	874	812	1031	1077	21 %	31	21	-32 %	2024		
D0122	CONCARNEAU	Concarneau - Melgven	Temporaire	1	560	3962	3286	3785	3771	3924	4473	4290	8 %	80	110	38 %	2025		
D0123	MELLAC	Querrien - Mellac	Temporaire	9	810	778	673	765	728	678	682	1148	48 %	30	43	43 %	2025		
D0124	CLOHARS-CARNOET	Clohars-Carnoët Kercousquet - Clohars-Carnoët Gds Sables	Temporaire	0	950	3551	2527	2141	3519	3793	3325	3487	-2 %	56	55	-2 %	2023		
D0125	LESNEVEN	Lesneven - Goulven	Temporaire	1	680	5823	4914	4858	5750	5648	5757	5691	-2 %	147	209	42 %	2021		
D0125	PLOUIDER	Plouider vers Plouneout-Trez	Particulier	0	0	1789	1679	2183	1876	1902	1919	2030	13 %						

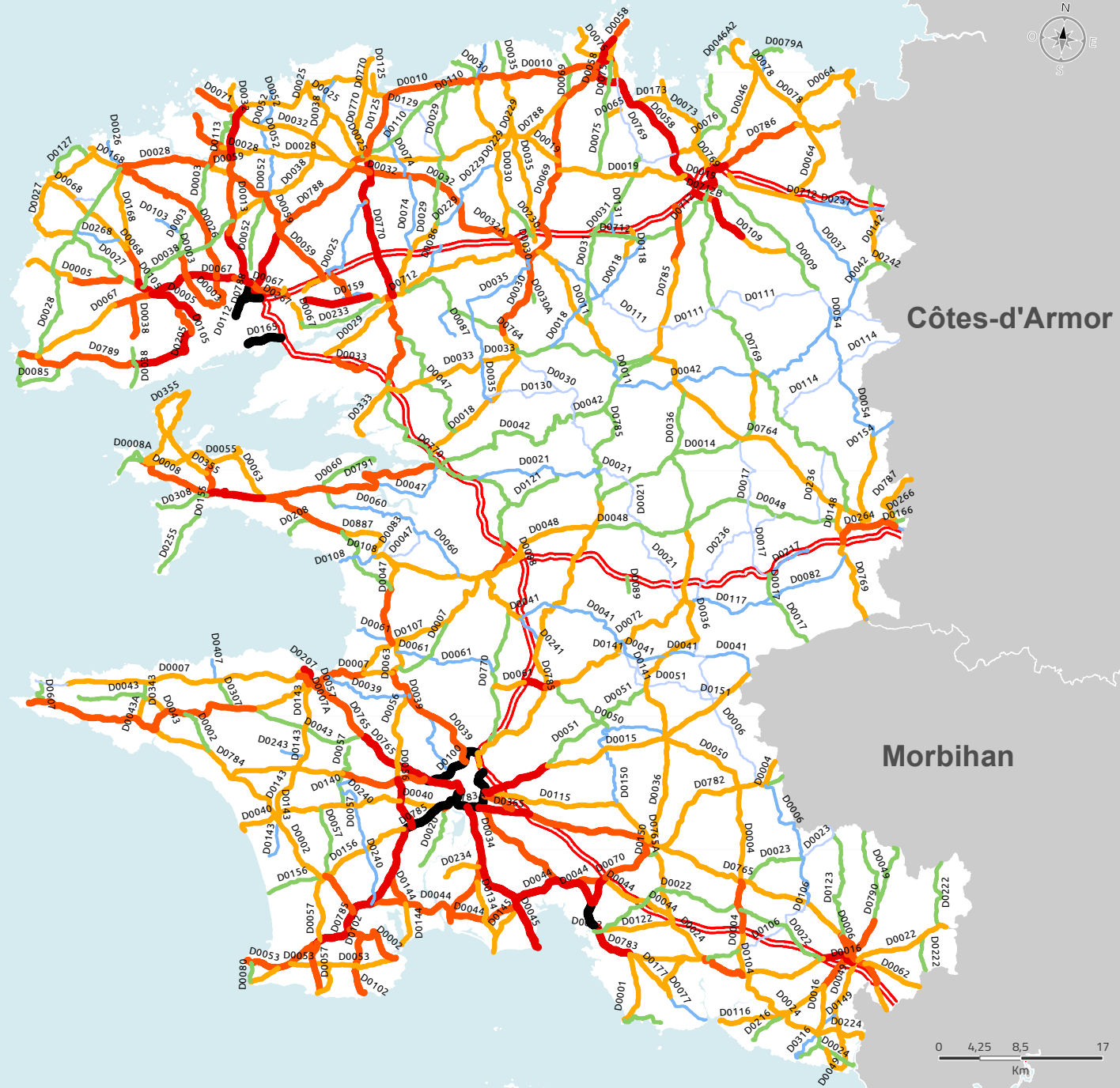
Route	Commune	Origine / Destination	Type compteur	Position compteur	MJA TV + Evolution 2019/2025								Evol % MJA TV 19/25	PL 2019	PL 2025	Evol % MJA PL 19/25	Dernière année comptée
					Abscisse	2019	2020 (restrictions sanitaires)	2021	2022	2023	2024	2025					
D0127	LANDUNVEZ	Landunvez Kersaint - Landunvez Milin Goz	Temporaire	4	0	1181	979	1628	1723	1712	1684	1664	41 %	16	25	56 %	2021
D0128	LANDEDA	Lannilis - Landéda	Temporaire	2	370	6306	5270	6122	5750	5676	5714	5739	-9 %	150	180	20 %	2021
D0129	PLOUNEVEZ-LOCHRIST	Lanhouarneau - Goulven	Temporaire	3	0	234	193	265	272	273	279	293	25 %	14	18	29 %	2021
D0130	SIZUN	Sizun - Saint-Eloy	Temporaire	3	100	100	83	91	89	87	142	121	21 %	5	6	20 %	2024
D0131	GUICLAN	Guiclan Pen ar Feunteun - Guiclan Coat ar Guen	Temporaire	1	0	681	562	627	645	648	662	695	2 %	38	28	-26 %	2021
D0134	CLOHARS-FOUESNANT	Clohars Fouesnant - Fouesnant Mouterlin	Temporaire	1	0	2670	2226	2646	2701	2652	2253	2688	1 %	75	64	-15 %	2025
D0140	PLOGASTEL-SAINT-GERMAIN	Plogastel St Germain - Plogastel St Germain	Temporaire	1	500	841	696	787	823	868	866	895	6 %	40	31	-23 %	2023
D0141	TREGOUREZ	Saint-Thois - Trégourez	Temporaire	4	350	280	239	272	263	287	286	282	1 %		11		2023
D0142	GUERLESQUIN	Gerlesquin - Guerlesquin	Temporaire	1	30	188	159	183	181	241	230	228	21 %	8	5	-38 %	2023
D0143	POULDERGAT	Douarnenez - Landudec	Temporaire	2	270	2595	2126	2428	2709	2761	2794	2796	8 %	70	89	27 %	2022
D0143	LANDUDEC	Landudec - Pouldreuzic	Temporaire	12	360	2412	2014	2205	2649	2685	2737	2737	13 %	88	107	22 %	2022
D0143	PLOVAN	Pouldreuzic - Plovan	Temporaire	18	0	639	529	597	626	737	735	760	19 %	44	32	-27 %	2023
D0144	COMBRIT	Combrit - Combrit	Temporaire	0	600	6088	5126	5881	5522	5714	5703	7285	20 %	182	277	52 %	2025
D0144	COMBRIT	Combrit - Ile-Tudy	Temporaire	5	0	5582	4700	5392	5063	5239	4742	4970	-11 %	76	97	28 %	2024
D0148	KERGLOFF	Kergloff - kergloff	Temporaire	1	0	2221	1839	2050	2075	2104	2057	2053	-8 %	287	312	9 %	2021
D0145	FOUESNANT	Fouesnant - Fouesnant	Temporaire	3	330	3255	2714	3939	4020	3948	3926	3930	21 %	52	78	50 %	2021
D0149	CLOHARS-CARNOET	Clohars-Carnoët vers Clohars-Carnoët	Particulier	0	0	1277	908	769	776	870	762	799	-37 %				
D0150	ELLIANT	Langolen - Elliant	Temporaire	7	400	485	415	473	458	621	619	611	26 %		26		2023
D0150	ELLIANT	Elliant - Rosporden	Temporaire	12	760	2858	2488	2825	2786	3562	3650	3650	28 %	81	92	14 %	2023
D0151	LEUHAN	Leuhan - Leuhan	Temporaire	1	790	282	243	276	262	266	267	214	-24 %		9		2023
D0153	TREFFIAGAT	Tréffiat - Tréffiat	Temporaire	1	0	2287	1909	2090	2251	2281	2325	2757	21 %	55	88	60 %	2025
D0154	POULLAOUEN	Poullaouen - Poullaouen	Temporaire	1	0	383	331	376	357	709	713	573	50 %	34	40	18 %	2023
D0155	CROZON	Lanvéoc - Crozon	Temporaire	3	150	6000	5106	6022	6004	6177	6220	6203	3 %	167	185	11 %	2019
D0156	PLONEOUR-LANVERN	Pluguffan - Plonéour-Lanvern	Temporaire	7	820	3659	3036	3431	3589	3899	3892	4025	10 %	132	192	45 %	2023
D0156	PLONEOUR-LANVERN	Plonéour-Lanvern - Tréguennec	Temporaire	13	0	1107	918	1393	1435	1478	1475	1525	38 %	17	27	59 %	2021
D0159	LA FOREST-LANDERNEAU	La Forêt-Landerneau - La Forêt-Landerneau	Temporaire	1	0	924	776	457	783	932	921	906	-2 %	36	16	-56 %	2019
D0165	BREST	Kergleuz - les Foulques	Permanent	117	130	27502	22345	24158	25397	26643	27186	27470	0 %	1241	1272	2 %	2025
D0166	CARHAIX-PLOUGUER	Carhaix-Plouguer - Carhaix-Plouguer	Temporaire	1	500	984	811	927	1241	1307	1304	1348	37 %	222	78	-65 %	2022
D0167	GUIPAVAS	Guipavas D67 - Guipavas Aéroport	Temporaire	0	500	6424	5422	5217	6572	6455	5953	3892	-39 %	233	129	-45 %	2025
D0168	PLOUDALMEZEAU	Lanrivouré - Ploudalmézeau	Temporaire	7	100	4159	3476	3949	3709	4275	4303	4321	4 %	128	190	48 %	2023
D0168	PLOUDALMEZEAU	Ploudalmézeau - Portsall	Temporaire	11	0	4588	3807	4807	5088	5056	4973	4916	7 %	109	110	1 %	2021
D0173	CARANTEC	Carantec - Henvic	Temporaire	2	590	2450	2025	2377	2463	2412	2482	2529	3 %	62	56	-10 %	2019
D0177	TREGUNC	Trégunc - Névez	Temporaire	1	0	2851	2364	2723	2713	3035	3003	3002	5 %	58	64	10 %	2023
D0205	BREST	Brest - le Conquet	Permanent	11	438	11916	9064	11059	11244	11915	11463	11260	-6 %	246	283	15 %	2025
D0207	DOUARNENEZ	Douarnenez vers Douarnenez	Particulier	0	0	14190	11628	13282	13761	14029	14200	14210	0 %				
D0208	TELGRUC-SUR-MER	Telgruc sur Mer - Telgruc sur Mer	Temporaire	2	0	1156	983	1159	1899	1953	1966	1960	70 %	42	54	29 %	2022
D0216	MOELAN-SUR-MER	Moelan sur Mer vers Moelan sur Mer	Particulier	0	0	2017	1435	1215	1226	1375	1205	1263	-37 %				
D0217	CLEDEN-POHER	Landeleau - Cléden-Poher	Temporaire	1	500	1009	873	993	944	880	885	711	-30 %	57	41	-28 %	2019
D0222	ARZANO	Arzano - Guilligomarc'h	Temporaire	5	0	1766	1405	1548	1571	1639	1774	1822	3 %	162	108	-33 %	2025
D0224	CLOHARS-CARNOET	Morbihan - Clohars-Carnoët	Permanent	1	164	4599	5333	4519	4563	5121	4490	4709	2 %	103	108	5 %	2025
D0228	PLOURIN	Plourin vers Plourin	Temporaire	1	200	154	130	149	147	151	142	138	-10 %				0
D0229	SAINT-DERRIEN	Plouneventer - Saint-Vougay	Temporaire	5	0	664	548	619	637	673	688	722	9 %	29	37	28 %	2023
D0229	SAINT-VOUGAY	Saint-Vougay - Plouzévéde	Temporaire	11	0	2369	2223	2891	2485	2520	2542	2689	14 %	140	156	11 %	2019
D0230	BODILIS	Landivisiau - Plougar	Temporaire	2	0	2011	1661	1876	1931	1939	1982	1539	-23 %	98	114	16 %	2025
D0233	LA FOREST-LANDERNEAU	Le Relecq-Kerhuon - landerneau	Temporaire	13	0	1521	1283	1234	1554	1526	1555	1537	1 %	38	54	42 %	2019
D0234	GOUESNACH	Pleuven - Gouesnach	Temporaire	2	0	2979	2446	2752	2843	2828	2931	4050	36 %	70	124	77 %	2025
D0236	KERGLOFF	Chateaufeu du Faou - Landeleau	Temporaire	17	0	239	206	234	222	206	259	276	15 %	22	19	-14 %	2025

Route	Commune	Origine / Destination	Type compteur	Position compteur	MJA TV + Evolution 2019/2025								Evol % MJA TV 19/25	PL 2019	PL 2025	Evol % MJA PL 19/25	Dernière année comptée
					Abscisse	2019	2020 (restrictions sanitaires)	2021	2022	2023	2024	2025					
D0236	POULLAOUEN	Kergloff - Poullaoeu	Temporaire	18	200	256	221	251	238	357	359	288	13 %	36	25	-31 %	2023
D0237	PLOUIGNEAU	Plouigneau - Le-Ponthou	Temporaire	1	150	1050	890	1026	1017	987	944	939	-11 %	16	10	-38 %	2023
D0240	PLONEOUR-LANVERN	Plogastel Saint Germain - Pont L'Abbé	Temporaire	4	700	396	254	291	384	552	562	571	44 %	26	15	-42 %	2023
D0241	BRIEC	Briec - Briec	Temporaire	3	0	629	553	747	716	665	697	728	16 %	22	6	-73 %	2021
D0242	GUERLESQUIN	Guerlesquin - Guerlesquin	Temporaire	1	250	1265	1094	1245	1184	1103	1287	1339	6 %	34	55	62 %	2025
D0243	GUILER-SUR-GOYEN	Guiler Sur Goyen - Guiler Sur Goyen	Temporaire	1	0	667	546	623	696	709	717	717	7 %	50	27	-46 %	2022
D0255	CROZON	Crozon-Morgat - Crozon La Chèvre	Temporaire	2	250	1313	1117	1317	1696	1744	1756	1751	33 %	39	56	44 %	2022
D0264	CARHAIX-PLOUGUER	Carhaix-Plouguer La Limite vers Carhaix-Plouguer Kernévez	Particulier	0	0	542	448	513	519	526	514	513	-5 %				
D0264	CARHAIX-PLOUGUER	Carhaix-Ploug Kernévez vers Carhaix-Ploug Moulin du Roy	Particulier	0	0	7706	6382	7312	7403	7507	7340	7329	-5 %				
D0264	CARHAIX-PLOUGUER	Carhaix-Ploug Moulin du Roy vers Carhaix-Ploug Ech RN164	Particulier	0	0	7706	6382	7312	7403	7507	7340	7329	-5 %				
D0266	CARHAIX-PLOUGUER	Carhaix Plouguer - Carhaix Plouguer	Temporaire	1	535	1700	1470	1672	1591	1483	1491	1199	-29 %	38	26	-32 %	2019
D0267	GOUESNOU	Brest - Gouesnou	Permanent	1	0	13613	11822	13583	14152	14178	14562	14824	9 %	1030	1044	1 %	2025
D0268	BRELES	Brèlès - Brèlès	Temporaire	2	250	1434	1211	1391	1372	1411	940	918	-36 %	64	19	-70 %	2024
D0307	CONFORT-MEILARS	Confort-Meilars - Beuzec-Cap-Sizun	Temporaire	1	500	954	781	1090	1129	1151	1165	1166	22 %	49	65	33 %	2021
D0308	CROZON	Crozon centre - Crozon Pointe de Dinan	Temporaire	1	480	1577	1342	1582	1577	1622	1633	1683	7 %	31	60	94 %	2025
D0316	CLOHARS-CARNOET	Clohars Carnoet vers Doelan	Particulier	0	0	1051	747	632	638	716	627	657	-37 %				
D0330	PLOUESCAT	Plouescat vers Plages de Poulfoen	Particulier	0	0	806	756	983	844	856	863	912	13 %				
D0333	LOGONNA-DAOULAS	Logonna-Daoulas - Logonna-Daoulas	Temporaire	2	475	3157	2638	2997	2815	2778	3112	3125	-1 %	39	60	54 %	2024
D0336	TREGOUREZ	Trégourez - Laz	Temporaire	1	0	291	255	297	284	332	348	363	25 %		9		2023
D0343	BEUZEC-CAP-SIZUN	Beuzec-Cap-Sizun vers Beuzec-Cap-Sizun	Particulier	0	0	1361	1115	1273	1318	1343	1359	1359	0 %				
D0355	ROSCANVEL	Crozon - Camaret sur Mer	Temporaire	5	200	2040	1736	2047	2302	2368	2384	2377	17 %	53	85	60 %	2022
D0365	QUIMPER	Troyalarc'h - Quimper centre	Permanent	3	240	18571	15819	18205	17906	18425	18767	18889	2 %	1104	1062	-4 %	2025
D0407	BEUZEC-CAP-SIZUN	Beuzec-Cap-Sizun vers Pointe du Millier	Particulier	0	0	609	499	569	589	600	607	607	0 %				
D0607	CLEDEN-CAP-SIZUN	Cléden Cap Sizun - Plogoff	Temporaire	0	500	1161	951	1086	1125	1105	1118	1119	-4 %	48	56	17 %	2023
D0712	PLOUEGAT-MOYSAN	Plouégat-Moysan - Plouigneau	Temporaire	3	840	872	739	852	750	771	737	733	-16 %	46	24	-48 %	2022
D0712	PLOUIGNEAU	Plouigneau vers Morlaix	Particulier	0	0	4376	3628	4115	4399	4458	4555	4729	8 %				
D0712	PLEYBER-CHRIST	Saint-Martin des Champs - Pleyber-Christ	Temporaire	26	500	1187	990	1245	1226	1207	1230	1048	-12 %	58	48	-17 %	2021
D0712	PLEYBER-CHRIST	Pleyber-Christ - Guiclan	Temporaire	28	550	804	664	750	772	775	1372	1991	148 %	70	115	64 %	2025
D0712	BODILIS	Landivisiau - Landerneau	Temporaire	49	900	1797	1484	1676	1725	1733	2105	2210	23 %	113	170	50 %	2024
D0712	LANDERNEAU	Landerneau - La Forêt-Landerneau	Temporaire	63	700	4856	4080	2406	4126	4913	4859	4781	-2 %	172	78	-55 %	2018
D0712	GUIPAVAS	La Forêt-Landerneau - Guipavas	Temporaire	70	550	5332	4480	5379	9225	10986	10866	10692	101 %	213	129	-39 %	2021
D0712B	SAINT-MARTIN-DES-CHAMPS	Saint-Martin des Champs - Plourin les Morlaix	Temporaire	1	500	14948	12394	14058	15030	14752	15075	15576	4 %	360	122	-66 %	2023
D0712B	PLOURIN LES MORLAIX	Plourin les Morlaix - Morlaix	Permanent	3	210	8945	7417	8413	8996	9119	9319	9675	8 %	554	591	7 %	2025
D0764	PLOUVEZEL	Carhaix-Plouguer - Plounévezel	Temporaire	3	0	3595	2965	3390	3470	3656	3649	3773	5 %	141	143	1 %	2019
D0764	HUELGOAT	Plounévezel - Plouyé	Temporaire	16	0	3071	2383	2243	3079	2825	2782	2823	-8 %	369	289	-22 %	2023
D0764	HUELGOAT	Plouyé - La-Feuillée	Temporaire	20	0	2805	2177	2049	2813	2189	2579	2617	-7 %	365	347	-5 %	2024
D0764	LA FEUILLEE	Carhaix - le Roch Trédudon	Permanent	25	210	3856	2993	2818	3869	3790	3733	3789	-2 %	480	491	2 %	2025
D0764	COMMANA	Plounéour-Ménez - Sizun	Temporaire	41	20	1294	1004	1345	1846	1437	1415	1436	11 %	86	149	73 %	2021
D0764	SIZUN	Sizun - Ploudiry	Temporaire	47	600	5486	4576	5020	4943	4867	5762	4910	-10 %	469	464	-1 %	2024
D0764	LA MARTYRE	Ploudiry - Landerneau	Temporaire	56	0	1687	1309	1232	1691	1316	1296	1315	-22 %	67	67	0 %	2019
D0765	REDENE	Rédéné - Rédéné	Temporaire	1	110	3448	2743	3023	3069	3202	3168	2874	-17 %	132	101	-23 %	2025
D0765	REDENE	Rédéné - Quimperlé	Temporaire	4	690	6681	5531	6401	6451	6692	6779	6839	2 %	372	302	-19 %	2019
D0765	QUIMPERLE	Quimperlé vers Mellac	Particulier	0	0	10473	8333	9183	9323	9727	9626	9610	-8 %				
D0765	MELLAC	Mellac - Bannalec	Temporaire	14	70	4048	3221	3549	3603	3759	3720	3555	-12 %	139	74	-47 %	2019
D0765	ROSPORDEN	Bannalec - Rosporden	Temporaire	28	670	2484	2056	2400	2425	2353	2551	2613	5 %	77	82	6 %	2019
D0765	ELLIANT	Rosporden - Saint-Evarzec	Temporaire	39	0	5931	5052	5813	5163	5043	5136	5169	-13 %	260	197	-24 %	2022
D0765	QUIMPER	Quimper Petit Guélen vers Quimper Eau Blanche	Particulier	0	0	5554	4720	5513	5845	5906	5899	5864	6 %				

Route	Commune	Origine / Destination	Type compteur	Position compteur	MJA TV + Evolution 2019/2025									Evol % MJA TV 19/25	PL 2019	PL 2025	Evol % MJA PL 19/25	Dernière année comptée
					Abscisse	2019	2020 (restrictions sanitaires)	2021	2022	2023	2024	2025						
D0765	QUIMPER	Quimper centre vers Ploneis	Particulier	0	0	10474	8786	10482	10789	11117	11255	11333	8 %					
D0765	PLONEIS	Quimper - Douarnenez	Permanent	66	65	11092	9090	10383	10758	10968	11102	11110	0 %	566	602	6 %	2025	
D0765	DOUARNENEZ	Le Juch - Douarnenez	Temporaire	73	500	9929	8136	9293	9268	9448	9563	9571	-4 %	362	383	6 %	2022	
D0765	DOUARNENEZ	Douarnenez - Poullan sur Mer	Temporaire	78	0	3653	2993	3418	3352	3417	3458	3461	-5 %	106	156	47 %	2022	
D0765	CONFORT-MEILARS	Poullan sur Mer - Audierne	Temporaire	84	0	5872	4812	5496	5938	6053	6126	6131	4 %	294	356	21 %	2022	
D0765A	ROSPORDEN	Rosporden Coat canton - Rosporden ZI Dioulan	Temporaire	1	130	6184	5120	6315	6364	6601	6687	6746	9 %	396	304	-23 %	2021	
D0765A	ROSPORDEN	Rosporden vers Rosporden	Particulier	0	0	1878	1554	1798	1812	1879	1903	1919	2 %					
D0769	MOTREFF	Morbihan - Carhaix	Permanent	0	10	4214	3490	3999	4049	4111	4020	4014	-5 %	554	519	-6 %	2025	
D0769	CARHAIX-PLOUGUER	Port de Carhaix - Carhaix-Plouguer	Temporaire	9	40	4920	4074	3567	3611	3661	3579	3573	-27 %	619	468	-24 %	2021	
D0769	POULLAOUEN	Plounévezel - Poullaoeu	Temporaire	13	900	1687	1391	1590	1627	1714	1711	1769	5 %	78	79	1 %	2019	
D0769	BERRIEN	Poullaoeu - Saint-Martin Des Champs	Temporaire	32	0	1050	814	766	1051	817	1194	1160	10 %	33	54	64 %	2025	
D0769	SAINT-MARTIN-DES-CHAMPS	Saint-Martin des Champs - Taulé	Temporaire	56	0	4711	3959	4591	4535	4628	4676	4872	3 %	97	56	-42 %	2019	
D0769	TAULE	Taulé - Saint-Pol de Léon	Temporaire	64	600	519	429	503	521	431	443	451	-13 %		26		2023	
D0769	SAINT-POL-DE-LEON	Saint-Pol de Léon - Roscoff	Temporaire	78	20	14421	13537	2308	1983	2011	2029	2146	-85 %		118		2021	
D0769	ROSCOFF	Roscoff - Roscoff	Temporaire	80	200												0	
D0769	SAINT-HERNIN	La Gare de Motreff vers Carhaix	Temporaire	2	850	820	680	769	804	812	794	792	-3 %	41	38	-7 %	2023	
D0770	QUIMPER	Quimper Gourvily - Quimper Ty Sanquer	Temporaire	5	0	3913	3406	3867	3814	3750	3537	3727	-5 %	116	90	-22 %	2025	
D0770	SAINT-COULITZ	Quimper Ty Sanquer - Saint-Coulitz	Temporaire	22	0	1233	1002	1196	1216	1241	1217	1908	55 %	116	116	0 %	2025	
D0770	SAINT-COULITZ	Saint-Coulitz - Chateaulin	Temporaire	23	160	2214	1799	2148	2185	2230	2716	2787	26 %	88	61	-31 %	2024	
D0770	SAINT-SEGAL	Chateaulin - Saint-Segal	Temporaire	32	0	5838	4745	5667	5764	5884	5770	5920	1 %	184	135	-27 %	2019	
D0770	PONT-DE-BUIS-LES-QUIMERCH	Saint-Segal - Daoulas	Temporaire	39	670	1312	1066	1178	1198	1222	1198	1229	-6 %		28		2021	
D0770	DIRINON	Daoulas - Landerneau	Temporaire	63	180	6874	5775	6200	6410	7634	7550	7429	8 %	400	345	-14 %	2022	
D0770	LANDERNEAU	Landerneau Centre - Ploudaniel	Permanent	73	145	16147	14420	15950	16244	16536	16881	17312	7 %	889	1257	41 %	2025	
D0770	PLOUDANIEL	Mescodan - Lesneven	Permanent	79	20	13688	11501	6784	13960	13858	13707	13488	-1 %	1314	746	-43 %	2025	
D0770	KERNOUES	Lesneven - Plouneour-Trez	Temporaire	88	200	4424	3734	3592	4200	4125	4205	4156	-6 %	90	92	2 %	2022	
D0770	PLOUNEOUR-TREZ	Plouneour-Trez - Brignogan-Plages	Temporaire	94	900	3198	3002	3904	3454	3503	3534	3738	17 %	466	123	-74 %	2022	
D0782	SCAER	Scaer - Scaer	Temporaire	1	0	2397	2073	2359	2244	2452	2466	1983	-17 %	120	109	-9 %	2023	
D0782	SCAER	Scaer - Rosporden	Temporaire	6	0	3066	2652	2881	2741	2555	2570	2066	-33 %	143	81	-43 %	2021	
D0783	QUIMPERLE	Centre ville - Pont-Aven	Permanent	3	925	17467	13899	15318	15939	16235	16067	16041	-8 %	714	606	-15 %	2025	
D0783	BAYE	Quimperlé - Riec sur Belon	Temporaire	8	0	4365	3473	3827	3885	4471	4424	4228	-3 %	217	113	-48 %	2023	
D0783	RIEC-SUR-BELON	Riec sur Belon - Pont-Aven	Temporaire	16	500	4777	3962	4564	4883	5082	5029	5028	5 %	126	141	12 %	2022	
D0783	PONT-AVEN	Pont-Aven - Trégunc	Temporaire	20	430	4930	4089	4710	4625	4813	4763	4762	-3 %	171	208	22 %	2022	
D0783	CONCARNEAU	Trégunc - Concarneau	Permanent	30	0	13206	10954	12619	12989	13092	12958	12956	-2 %	424	398	-6 %	2025	
D0783	CONCARNEAU	Concarneau - RN165 (Coat-Comq)	Permanent	34	540	22475	18609	21538	22132	22533	22827	23030	2 %	688	559	-19 %	2025	
D0783	LA FORET-FOUESNANT	Concarneau - La Forêt-Fouesnant	Temporaire	40	0	10247	8484	9819	9896	10265	10398	10490	2 %	453	367	-19 %	2019	
D0783	QUIMPER	Concarneau - Quimper	Permanent	51	115	9936	8229	9204	9398	9726	9569	9989	1 %	257	338	32 %	2025	
D0783	QUIMPER	Quimper centre - N165	Permanent	55	260	25426	21609	25240	26762	27043	27013	26854	6 %	715	581	-19 %	2025	
D0783A	QUIMPER	Quimper Kérustum - D365 Rocade Sud	Permanent	0	175	37023	31267	35767	37141	37007	37323	37695	2 %	1598	1538	-4 %	2025	
D0783	QUIMPER	Quimper Tréquéffélec vers Quimper Ech loch	Particulier	0	0	22328	18976	22164	23500	23746	23719	23579	6 %					
D0784	PLUGUFFAN	Quimper - Plogastel-St-Germain	Temporaire	5	0	5840	4846	5477	5728	5785	5782	5981	2 %	281	338	20 %	2024	
D0784	PLOZEVET	Plogastel-St-Germain - Plozévet	Temporaire	20	0	4898	4013	4583	4748	4089	4138	4141	-15 %	196	199	2 %	2023	
D0784	PLOUHINEC	Plozévet - Audierne	Temporaire	26	0	5477	4488	5126	5311	5414	4663	4715	-14 %	234	212	-9 %	2025	
D0784	PRIMELIN	Audierne - Plogoff-Pointe du Raz	Temporaire	35	370	4787	3922	5150	5336	5440	5506	5510	15 %	149	160	7 %	2021	
D0785	PLEYBER-CHRIST	Sainte-Seve - Pleyber-Christ	Temporaire	0	720	7113	5933	6509	6409	6311	7048	6781	-5 %	455	625	37 %	2025	
D0785	PLOUNEOUR MENEZ	Morlaix - le Roch Tredudon	Permanent	12	50	5157	4302	4720	4816	4579	4670	4637	-10 %	492	412	-16 %	2025	
D0785	BOTMEUR	Plouneour-Ménez - Pleyben	Temporaire	23	480	2302	2024	2359	1564	1454	1524	1592	-31 %	139	16	-88 %	2022	
D0785	PLEYBEN	Morlaix - Pleyben	Permanent	39	0	3742	3291	3837	3485	3422	3589	3734	0 %	277	256	-8 %	2025	
D0785	PLEYBEN	Pleyben - Bric	Temporaire	46	230	2168	1906	2366	2269	2109	2211	2310	7 %	86	20	-77 %	2021	

Route	Commune	Origine / Destination	Type compteur	Position compteur	MJA TV + Evolution 2019/2025								Evol % MJA TV 19/25	PL 2019	PL 2025	Evol % MJA PL 19/25	Dernière année comptée
					Abscisse	2019	2020 (restrictions sanitaires)	2021	2022	2023	2024	2025					
D0785	BRIEC	Briec - Quimper	Temporaire	61	0	1923	1691	1971	2144	1993	2090	2184	14 %	51	15	-71 %	2022
D0785	QUIMPER	Quimper Locmaria vers Quimper Lududu	Particulier	0	0	42359	31303	22420	41953	45188	46637	46921	11 %				
D0785	QUIMPER	Quimper Lududu vers Quimper Tréguer	Particulier	0	0	26924	22346	25250	26411	26675	26628	27544	2 %				
D0785	PLUGUFFAN	Quimper - Pont-l'Abbé	Permanent	73	705	21751	17915	20652	21287	21942	21904	22658	4 %	924	1132	23 %	2025
D0785	COMBRIT	Combrit - Pont L'Abbé	Permanent	82	250	16842	14880	15214	16374	16630	16937	17222	2 %	851	800	-6 %	2025
D0785	PONT-L'ABBE	Pont-l'Abbé - Pont-l'Abbé	Temporaire	86	100	16697	10725	12289	16231	16484	16788	17070	2 %	807	759	-6 %	2018
D0785	PLOMEUR	Pont-l'Abbé - Plomeur	Permanent	90	375	10868	9076	9939	10707	10859	11073	11076	2 %	556	547	-2 %	2025
D0785	PENMARCH	Plomeur - Penmarc'h	Temporaire	97	0	8570	7156	7836	9596	9727	9918	9920	16 %	324	418	29 %	2022
D0785	PENMARCH	Penmarc'h centre vers Penmarc'h Eckmuhl	Particulier	0	0	2848	2378	2604	2805	2843	2899	2899	2 %				
D0786	PLOUEGAT-GUERAND	Lannion - Morlaix	Permanent	0	0	4598	3749	4391	4367	4572	4075	4449	-3 %	229	231	1 %	2025
D0786	LANMEUR	Lanmeur - Morlaix	Permanent	6	305	6760	5733	6614	6558	6743	6454	6424	-5 %	422	291	-31 %	2025
D0786	MORLAIX	Morlaix Aéroport vers Morlaix Viaduc	Particulier	0	0	12497	10598	12226	12122	12462	11927	11871	-5 %				
D0787	PLOUENEVEZEL	Callac - Carhaix	Permanent	2	355	3981	3284	3755	3844	4039	4032	4170	5 %	510	517	1 %	2025
D0787	CARHAIX-PLOUGUER	Carhaix-Plouguer - Carhaix-Plouguer	Temporaire	5	0	2466	2034	2325	2963	3122	3116	3222	31 %	1411	453	-68 %	2022
D0788	SAINT-POL-DE-LEON	Saint-Pol de Léon - Saint-Pol de Léon	Temporaire	2	240	14440	11936	14012	15383	15066	15503	15798	9 %	1038	999	-4 %	2022
D0788	PLOUGOULM	Saint-Pol de léon - Plougoulm	Temporaire	5	0	6195	5815	7563	6501	5996	6050	6400	3 %	411	445	8 %	2023
D0788	PLOUGOULM	Plougoulm - Plouzévéde	Temporaire	9	280	1809	1698	2208	2081	2110	2129	2252	24 %	95	134	41 %	2022
D0788	PLOUIDER	Plouzévéde - Lesneven	Temporaire	25	0	2969	2505	3442	4336	4259	4341	4291	45 %	134	288	115 %	2021
D0788	PLABENNEC	Lesneven - Plabennec	Temporaire	40	140	4882	4120	5197	6547	6431	6556	6481	33 %	234	684	192 %	2021
D0788	PLABENNEC	Plabennec - Gouesnou	Permanent	45	100	10605	8951	8668	10920	10732	10941	11008	4 %	373	553	48 %	2025
D0788	GOUESNOU	Gouesnou vers Brest Kergaradec	Particulier	0	0	26527	23036	26467	27575	27606	28353	28863	9 %				
D0789	PLOUZANE	Brest - Plouzané	Temporaire	5	780	13697	11365	12619	13358	13275	13058	12908	-6 %	438	378	-14 %	2019
D0789	PLOUZANE	Brest - Le Conquet	Permanent	8	400	11779	9774	10906	11545	11476	11289	11160	-5 %	314	272	-13 %	2025
D0789	PLOUGONVELIN	Plouzané - Le-Conquet	Temporaire	13	940	6800	5642	6295	6663	6622	7327	8178	20 %	205	227	11 %	2025
D0790	LOCUNOLE	Querrien - Locunolé	Temporaire	6	500	1555	1237	583	1500	1565	1548	1479	-5 %	82	15	-82 %	2021
D0790	QUERRIEN	Querrien vers Tréméven	Particulier	0	0	2293	1983	2256	2146	2000	2011	1872	-18 %				
D0790	TREMEVEN	Tréméven - Quimperlé	Temporaire	11	80	6166	4906	6194	6288	6560	6492	6205	1 %	235	95	-60 %	2021
D0791	ROSNOEN	Le Faou - Rosnoen	Temporaire	5	450	7000	5957	7469	7446	7660	7713	7693	10 %	308	402	31 %	2021
D0791	CROZON	Rosnoen - Crozon	Temporaire	22	0	6517	5546	6541	7548	7765	7819	7798	20 %	266	404	52 %	2022
D0887	CHATEAULIN	Chateaulin-Pouillot - Chateaulin-centre	Temporaire	1	960	5541	4504	5379	5471	5585	5477	4107	-26 %	166	192	16 %	2025
D0887	CHATEAULIN	Chateaulin - Crozon	Permanent	10	0	3399	2763	3300	3357	3431	3365	3453	2 %	178	131	-26 %	2025
D0887	SAINT-NIC	Plomodiern - Saint-Nic	Temporaire	20	0	3226	2745	3237	3227	3320	2803	2795	-13 %	209	180	-14 %	2024
D0887	CROZON	Crozon - Saint-Nic	Temporaire	31	430	7202	6129	7229	7207	7415	7466	7446	3 %	298	329	10 %	2019
D0887	CROZON	Tal ar Groas - Crozon	Permanent	36	0	10103	8599	10143	10113	10420	10493	10466	4 %	475	525	11 %	2025

Trafic routier - Finistère en 2025

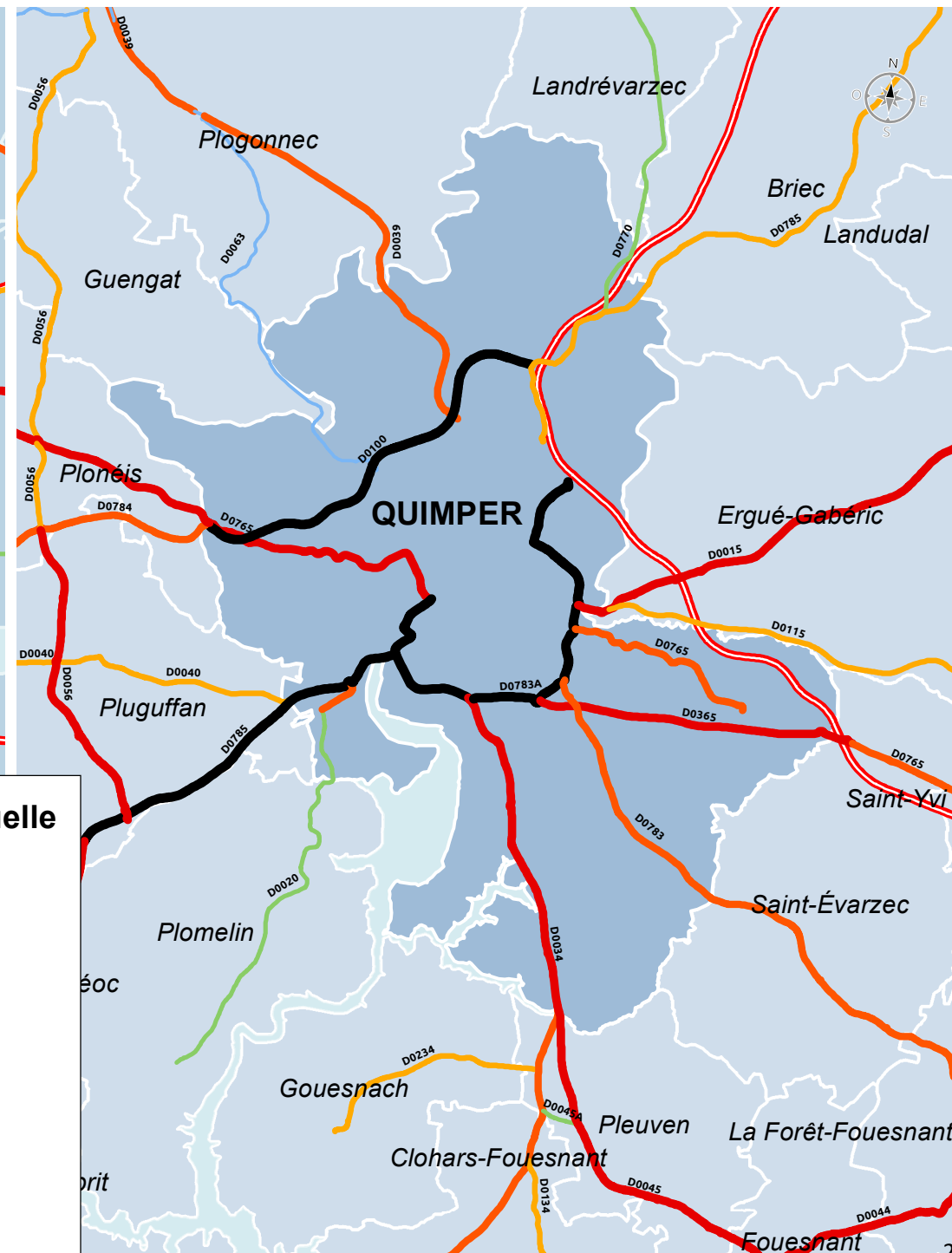
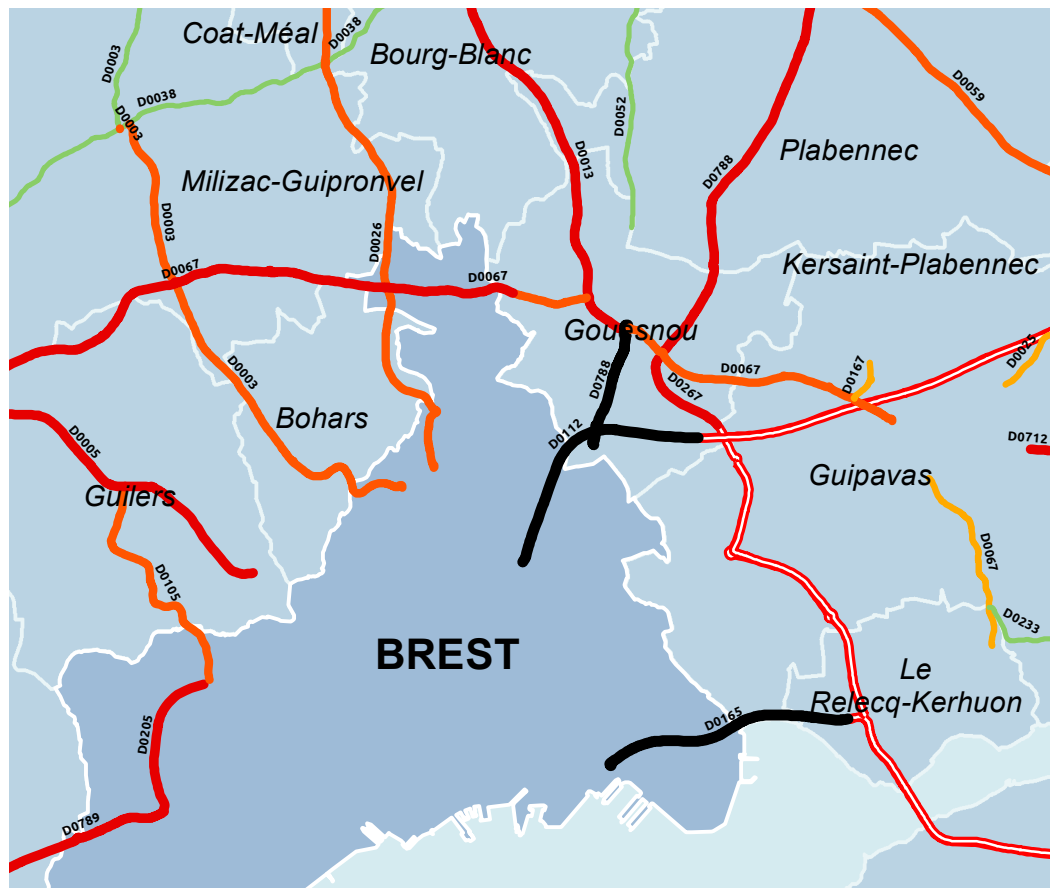


Moyenne journalière annuelle tous véhicules

- Inférieure à 500
- De 500 à inf. à 1 000
- De 1 000 à inf. à 2 000
- De 2 000 à inf. à 5 000
- De 5 000 à inf. à 10 000
- De 10 000 à inf. à 20 000
- Supérieur ou égal à 20 000
- Réseau routier national

Sources : IGN/DRID-SGER
Réalisation : DRID-SGER

Trafic routier - Brest et Quimper 2025



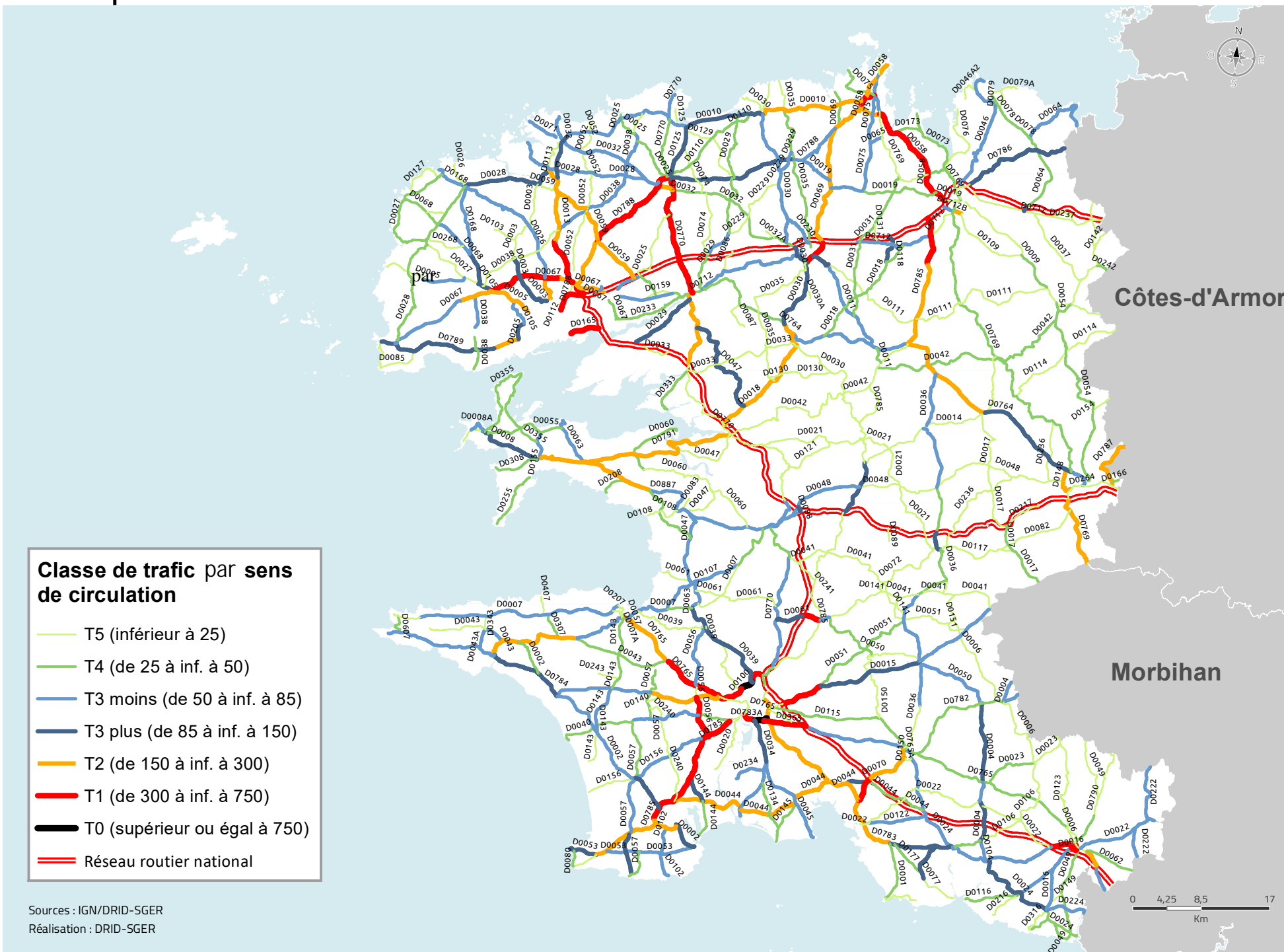
Moyenne journalière annuelle tous véhicules

- Inférieure à 500
- De 500 à inf. à 1 000
- De 1 000 à inf. à 2 000
- De 2 000 à inf. à 5 000
- De 5 000 à inf. à 10 000
- De 10 000 à inf. à 20 000
- Supérieur ou égal à 20 000
- Réseau routier national

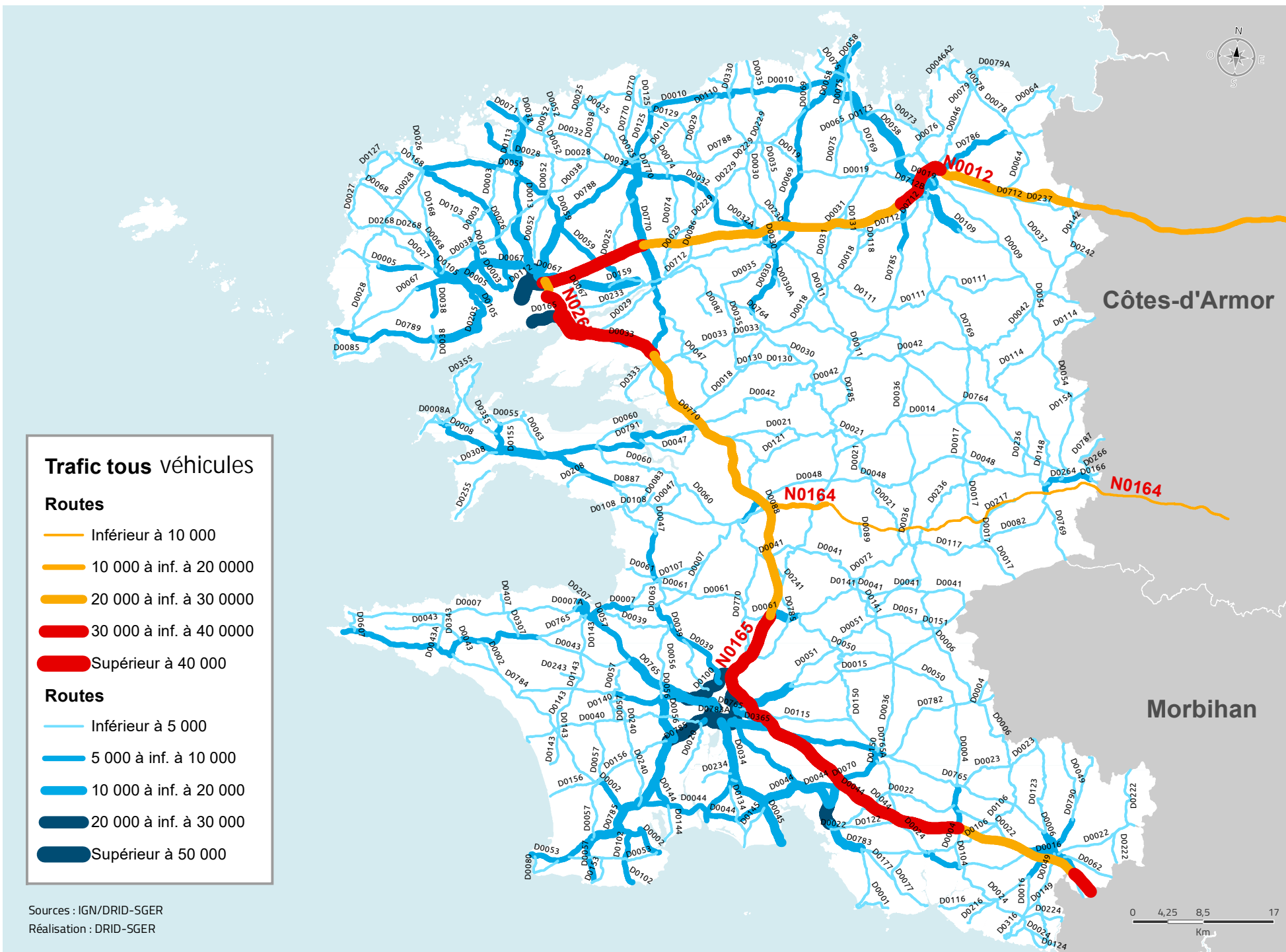
0 1 350 2 700 5 400 Mètres

Sources : IGN/DRID-SGER - Réalisation : DRID-SGER

Trafic poids lourds - Finistère 2025



Trafic routier - Finistère en 2025



Partie 2 : La fréquentation cyclable sur les itinéraires et aménagements cyclables départementaux

Introduction

Le département du Finistère compte plus de 900 kilomètres d'itinéraires cyclables départementaux (véloroutes inscrites dans les schémas de niveau européen, national, régional ou départemental). Dotés d'une signalétique adaptée, ils empruntent principalement des aménagements cyclables départementaux ou communaux ou des voies communales à faible trafic routier, permettant un partage de voirie entre cyclistes et véhicules motorisés.

Ces itinéraires sont parcourus par des touristes bretons, nationaux ou étrangers qui ont choisi le vélo comme solution de déplacement pour découvrir le Finistère, parfois en complémentarité avec les transports en commun.

Ces dernières années, les pratiques cyclables se sont fortement diversifiées : les aménagements cyclables départementaux sont de plus en plus utilisés par les Finistériens de tous âges, pour une balade à la journée, pour une itinérance plus longue ou au quotidien pour se rendre au travail, au collège ou au lycée ou pour d'autres déplacements de proximité, parfois combiné avec l'usage d'un transport en commun.

Maillage du Finistère par des compteurs vélo partagés entre collectivités

Pour contribuer à évaluer l'évolution de la fréquentation cyclable en Finistère, le Département dispose de 21 compteurs vélo permanents (fixes) et de 2 compteurs vélo mobiles qui fournissent en complément des comptages vélo sur de courtes durées sur des aménagements non équipés de compteur fixe.

Les 21 compteurs vélo fixes, installés progressivement depuis 2011, sont positionnés sur les itinéraires cyclables départementaux ou sur des aménagements cyclables le long des routes départementales.

Les données des compteurs vélo du Département sont partagées, à des fins d'analyse et d'études, avec les collectivités locales qui en font la demande, avec Tourisme Bretagne pour alimenter le suivi des véloroutes et voies vertes de Bretagne, et avec la plateforme nationale des fréquentations administrée par Vélo & Territoires. Celle-ci constitue la référence pour le suivi de la fréquentation vélo en France.

D'autres compteurs vélo fixes, installés sur les itinéraires départementaux du Finistère par d'autres collectivités locales et par la Région Bretagne, viennent compléter ce dispositif de suivi de la fréquentation vélo en Finistère. Certains sont pour la première fois intégrés dans la présente brochure. Le Département tient à remercier les 6 organismes contributeurs qui partagent leurs données et permettent d'enrichir cette brochure de fréquentation vélo : l'association Langazel, le Comité Régional du Tourisme de Bretagne, les Communautés de Communes du Pays des Abers, Pays d'Iroise, Pays Fouesnantais, Cap Sizun-Pointe du Raz et Brest Métropole, la Région Bretagne.

À noter qu'en 2025, trois nouveaux sites ont été intégrés à la brochure : Briec de l'Odet sur la RD72, Fouesnant (Beg-Meil) sur la V45 et Plouéan avec un système de compteurs couplés avec des avertisseurs lumineux positionnés sur la D58 afin de sécuriser la traversée de la route départementale.

La localisation des compteurs et les caractéristiques des voies/aménagements cyclables et des communes sur lesquels ils sont implantés, ainsi que les itinéraires empruntant ces voies, figurent dans le tableau et sur la carte de localisation des compteurs vélo ci-dessous.

D'un point de vue technique, les compteurs vélo comprennent un capteur qui analyse les données collectées par des boucles magnétiques intégrées dans le sol, qui détectent les passages de vélos. Ils sont équipés d'un système de transmission par GSM permettant un suivi régulier des données et des éventuels dysfonctionnements.

Certains compteurs permettent de distinguer le nombre de passages de vélos par sens de circulation.

AVERTISSEMENT : Les chiffres ci-après mettent en évidence des tendances de fréquentation en comptabilisant le nombre de passages de vélos au droit des compteurs. **Ils ne relatent pas les fréquentations effectives à l'échelle d'un itinéraire, car ils ne dénombrent pas toutes les personnes ayant emprunté une autre section d'itinéraire non équipée de compteurs.** Pour des informations plus précises, il est nécessaire de se reporter aux enquêtes qui peuvent être menées par les collectivités locales, telles que les enquêtes de fréquentation et d'impact. S'agissant de l'évolution de part modale vélo (part des déplacements à vélo dans l'ensemble des déplacements réalisés sur un territoire donné sur une durée donnée), elle est établie dans le cadre des enquêtes ménages déplacements ou des enquêtes mobilité certifiées du Cerema.

Liste des compteurs vélos permanents (à boucles magnétiques) du Département

Commune	Itinéraire(s)	Catégorie	Voie empruntée	Exploitant
Roscoff (Pérennès)	EV1_EV4_V7 / V407	Petite ville	Voie communale	CD29
Plouénan (Kerlaudy)	EV1_EV4_V7 / V407	Bourg rural	Piste bidirectionnelle - RD 58 / voie communale	CD29
Morlaix (Le Dourduff)	EV4	Centre urbain intermédiaire	Voie communale	CD29
Plougasnou (Plage Saint Jean du Doigt)	EV4	Rural a habitat dispersé	Voie communale	CD29
Kerlouan (Louc'h an Dreff)	V45	Rural a habitat dispersé	Voie communale	CD29
Landéda (Aber Wrac'h)	V45	Bourg rural	Voie communale	CD29
Plouarzel (Pointe de Corsen)	V45	Bourg rural	Voie communale	CD29
Locmaria-Plouzané (Route de Plouzané)	V45	Bourg rural	Piste bidirectionnelle - Voie communale	CD29
Audierne (Trez Goarem)	V45	Bourg rural	Voie verte	CD29
Tréguennec (Kermabec)	V45	Rural a habitat dispersé	RD 156	CD29
Pont-L'Abbé (Giratoire An Ti Kare)	V45	Petite ville	Piste bidirectionnelle - RD 2	CD29
Fouesnant (Beg Meil)	V45	Petite ville	RD 45	CD29
Trégunc (Trégonal)	V45	Rural a habitat dispersé	Bandes cyclables - RD 1	CD29
Riec-sur-Bélon (Saint-Caradec)	V45	Rural a habitat dispersé	Voie verte	CD29
Crozon (Halte de Brospel)	V6 / V406	Bourg rural	Voie verte	CD29
Scaër (Goarem Miné Hom)	V7 / V407	Rural a habitat dispersé	Voie verte	CD29
Concarneau (Le Vuzut)	V7 / V407	Petite ville	Voie verte	CD29
Le Juch (Rulosquet)	V2901	Rural a habitat dispersé	Voie verte	CD29
Pont-L'Abbé (Bringall Huella)	V2902	Petite ville	Voie verte	CD29
Quimper (Ménez Billy)	V2903	Grand centre urbain	Pistes unidirectionnelles - RD 34	CD29
Pleuven (Pen Hoat Salaun)	V2903	Petite ville	Piste bidirectionnelle - RD 45	CD29
Plouguin (Toull al Lann)	-	Bourg rural	Pistes unidirectionnelles - RD 26	CD29
Briec de l'Odet (Rosculec)	-	Bourg rural	Piste bidirectionnelle - RD 72	CD29

Itinéraires cyclables départementaux à européens en Finistère

EV1	La Vélodyssée®, partie française de l'Atlantic Coast Route - EuroVelo 1 ou EV1, est commune avec l'itinéraire V407 entre Roscoff et les environs de Port-de-Carhaix puis est commune avec l'itinéraire du canal de Nantes à Brest de Port de Carhaix à Nantes.
EV4	La Vélomaritime®, partie française de l'EuroVelo 4 ou EV4, longe le littoral du Finistère entre Roscoff et Locquirec
V45	La Véloroute V45 « La Littorale », qui reliera Roscoff à Nantes, longe le littoral du Finistère où elle est jalonnée entre Roscoff et Le Faou au Nord du Finistère et entre Douarnenez et Clohars-Carnoët (Le Pouldu) au sud du Finistère. Elle est en cours d'étude ou d'aménagement entre Le Faou et Douarnenez.
V406 (numéro national) /V6 (numéro régional)	La V406 Bretagne, anciennement numérotée V6 au schéma régional des véloroutes et voies vertes de Bretagne, ira à terme de Camaret-sur-Mer à Vitré. Aménagée en Presqu'île de Crozon de Camaret-sur-Mer à Telgruc-sur-Mer et entre Landeleau et Carhaix-Plouguer. En attendant qu'elle soit aménagée entre Argol et Landeleau, il est possible d'emprunter l'itinéraire du Canal de Nantes à Brest entre Châteaulin et Landeleau.
V6 Canal de Nantes à Brest	La véloroute du Canal de Nantes à Brest, jalonnée à ce jour V6 Canal de Nantes à Brest, est aménagée en Finistère en voie verte, sur 81 km de Châteaulin à Carhaix-Plouguer sur l'ancien chemin de halage.
V407 (numéro national) /V7 (numéro régional)	La V407, anciennement numérotée V7 au schéma régional des véloroutes et voies vertes de Bretagne, 150km parcourt le Finistère de Roscoff à Concarneau en passant par Carhaix-Plouguer.
V2901	Véloroute départementale Quimper - Douarnenez aménagée en voie Verte entre Guengat (Ty Planche) à Douarnenez
V2902	Véloroute départementale Quimper - Pont-L'Abbé aménagée en voie Verte sur tout l'itinéraire
V2903	Véloroute départementale Quimper-Fouesnant est réalisée de Quimper (au niveau du giratoire Moulin des Landes) à Fouesnant (Beg-Meil) où l'itinéraire est connecté à la Véloroute V45
V2912	Véloroute des Abers, véloroute départementale jalonnée de Brest (Le Port) à Landéda (l'Aber-Wrac'h) passant par Plabennec.
V2913	Véloroute Côtes des légendes, véloroute départementale jalonnée de Plabennec à Tréflex où l'itinéraire est connecté à la Véloroute V45
V2914	Véloroute Lesneven-Landerneau-Daoulas, véloroute départementale jalonnée de Lesneven à Landerneau

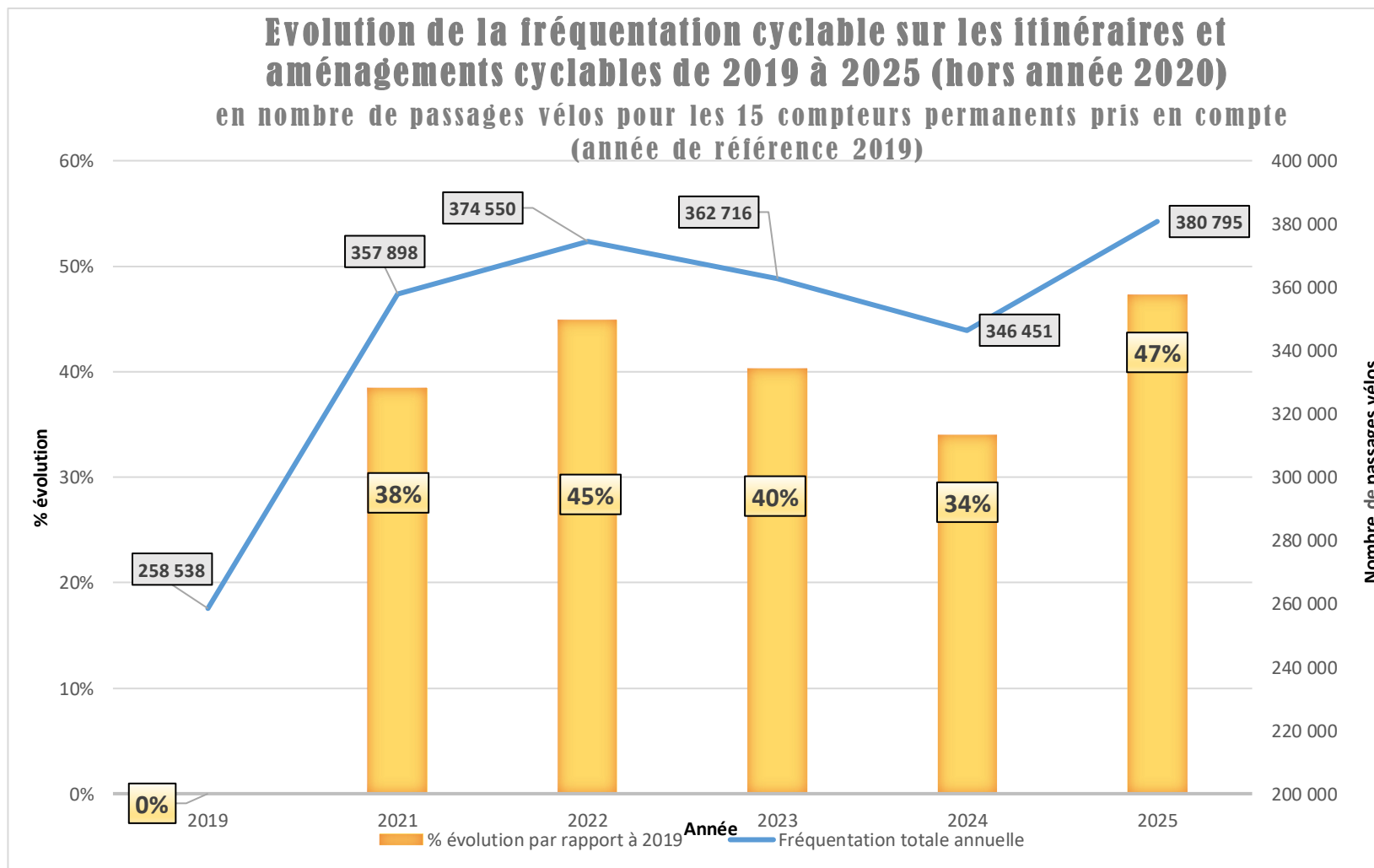
Liste et localisation des compteurs vélo fixes des associations et collectivités partenaires

Pour l'année 2025, les données de fréquentation de 21 compteurs vélo, propriété d'autres organismes, mais installés sur des itinéraires cyclables départementaux ou sur des aménagements cyclables longeant les routes départementales, ont été intégrées à cette brochure pour une connaissance enrichie de la fréquentation vélo en Finistère.

Les voici listés dans le tableau ci-dessous.

Localisation compteur	Itinéraire(s)	Classification de densité INSEE	Route empruntée	Propriétaire
Plourin-Lès-Morlaix	EV1_V7 / V407	Bourg rural	Voie verte	Tourisme Bretagne
Poullaouen	EV1_V7 / V407	Rural à habitat très dispersé	Voie verte	Tourisme Bretagne
Carhaix Plouguer (Pont Daoulas)	EV1	Petite ville	Voie verte - Halage du canal	Région Bretagne
Locmaria-Plouzané (Route de Trégana)	V45	Bourg rural	Voie communale	Communauté de communes
Plouzané (Rue de Brest, proche Route de Kervallan)	V45	Ceinture urbaine	Piste bidirectionnelle - Route Communautaire	Brest Métropole
Brest (Pont de Recouvrance)	V45	Grand centre urbain	sur encorbellements du pont	Brest Métropole
Le Relecq-Kerhuon (Rue de Palaren)	V45	Centres urbains intermédiaires	Piste bidirectionnelle - Route	Brest Métropole
Brest (Ouest du Pont Albert Louppe)	V45	Grand centre urbain	Route sans issue sauf	Brest Métropole
Bénodet (Corniche de la mer)	V45	Petite ville	Voie verte	Communauté de communes du Pays Fouesnantais
Fouesnant (Coat Clévarec)	V45	Petite ville	Voie verte	Communauté de communes du Pays Fouesnantais
Fouesnant (Cap Coz)	V45	Petite ville	Voie verte	Communauté de communes du Pays Fouesnantais
Pleyben (Pont Coblant)	V6 / V410 Canal de Nantes à Brest	Bourg rural	Voie verte - Halage du canal	Région Bretagne
Châteauneuf-du-Faou	V6 / V410 Canal de Nantes à Brest	Bourg rural	Voie verte - Halage du canal	Région Bretagne
Audierne (Bords du Goyen- Voie verte du Youtar)	V2901	Bourg rural	Voie verte	Communauté de communes Cap Sizun-Pointe du Raz
Plouvien (Moguerou)	V2904	Bourg rural	Voie verte	Communauté de communes du Pays des Abers
Landéda (Bel Air)	V2904	Bourg rural	Voie communale	Communauté de communes du Pays des Abers
Trémaouézan (Lan Gazel)	V2906	Rural à habitat dispersé	Voie verte	Association Lan Gazel
Guilers (Route de Brest)		Ceinture urbaine	Piste bidirectionnelle - RD 5	Brest Métropole
Brest (RD105, Route de Pont Cabioc'h)		Grand centre urbain	Pistes unidirectionnelles - RD 105	Brest Métropole
Guipavas (Nord échangeur de Kergaradec)		Ceinture urbaine	Piste bidirectionnelle - RD 788	Brest Métropole
Clohars-Fouesnant (RD34, Rte de Bénodet)		Petite ville	Piste bidirectionnelle - RD 34	Communauté de communes du Pays Fouesnantais

Évolution de la fréquentation cyclable depuis 2019 - chiffres essentiels



Pour l'année 2025, le nombre de passages de vélos relevé par les 15 compteurs permanents du Département du Finistère, opérationnels depuis 2018, fait apparaître une croissance de 47 % par rapport à l'année 2019 (année de référence).

La fréquentation vélo a progressé de 11,5 % en 2025 par rapport à 2024 (en nombre de passages sur les 18 compteurs permanents opérationnels sur 2024-2025).

Cette forte croissance annuelle peut s'expliquer par un effet rebond induit au moins pour partie par des conditions météorologiques plus favorables au vélo après celles très médiocres de 2024, qui avaient pesé sur la fréquentation vélo en Finistère (sur 2024 : +5 % de précipitations en

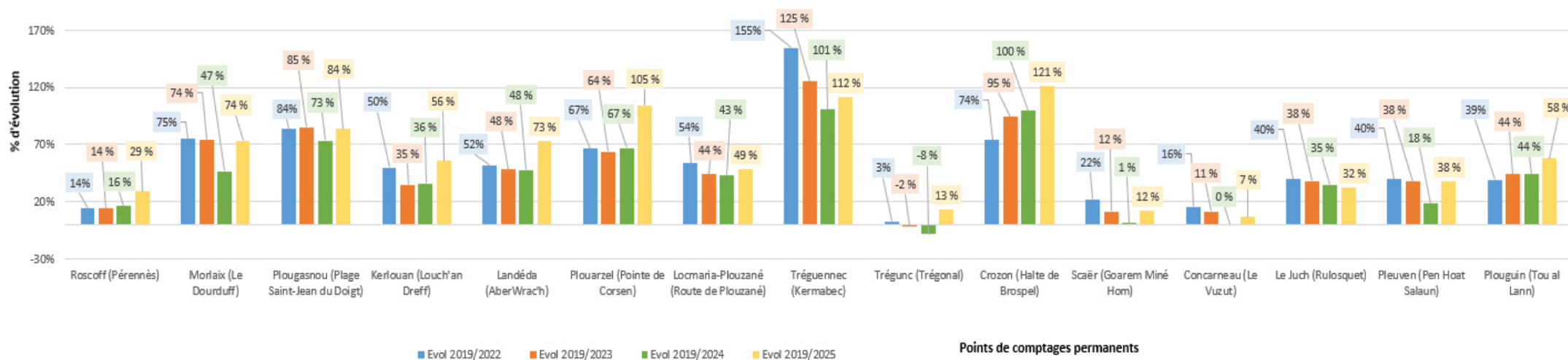
Bretagne avec des épisodes de pluies extrêmes ayant engendré une baisse de 4,8 % du nombre de passages vélo en Finistère).

Au niveau national, le bilan 2025 de la Plateforme nationale des fréquentations (PNF) mentionne que la fréquentation vélo en France a progressé de 5 % par rapport à 2024 et de 47 % par rapport à 2019.

La croissance de la fréquentation cyclable en Finistère depuis 2019 est donc similaire à l'évolution nationale sur cette période. En revanche, l'effet rebond de la fréquentation vélo en 2025 a été nettement plus fort en Finistère qu'au niveau national.

Ci-dessous, figurent les pourcentages d'évolution de la fréquentation cyclable mesurée par les compteurs du Département du Finistère entre 2019 et 2022 (en bleu), entre 2019 et 2023 (en orange), entre 2019 et 2024 (en vert) et entre 2019 et 2024 (jaune).

Pourcentage d'évolution de la fréquentation cyclable en 2021, 2022, 2023, 2024 et 2025 par rapport à 2019 pour les 15 compteurs du département pris en compte



Fréquentation cyclable annuelle en 2025 et variations saisonnières et hebdomadaires

Les tableaux et graphiques suivants donnent les fréquentations cyclables mensuelles et annuelles des compteurs vélo, en nombre total de passages vélo sur 7 jours de la semaine (ci-dessous), puis du lundi au vendredi uniquement et les samedis-dimanches uniquement.

Fréquentation cyclable mensuelle

Commune	Sens	Janvier	Février	Mars	Avril	Mai	Juin	Juillet	Août	Septembre	Octobre	Novembre	Décembre	TOTAL
Roscoff (Pérennès)	Cumulés	242	428	543	1095	2647	3415	4251	5372	2161	684	441	256	21535
Plouénan (Kerlaudy)	Vers Saint-Pol de Léon	138	140	126	340	743	889	1409	1780	588	301	293	298	7045
	Vers Morlaix	45	75	84	324	908	1210	1742	2165	777	233	99	56	7718
	Cumulés	183	215	210	664	1651	2099	3151	3945	1365	534	392	354	14763
Morlaix (Le Dourduff)	Vers Plougasnou	341	196	272	327	462	847	925	1280	498	250	121	45	5564
	Vers Morlaix	312	179	239	284	502	680	781	1142	350	181	71	22	4743
	Cumulés	653	375	511	611	964	1527	1706	2422	848	431	192	67	10307
Plougasnou (Plage Saint Jean du Doigt)	Vers Locquirec	50	67	139	233	436	559	730	1074	376	133	97	78	3972
	Vers Morlaix	120	166	199	416	707	929	1492	1878	636	245	171	133	7092
	Cumulés	170	233	338	649	1143	1488	2222	2952	1012	378	268	211	11064
Kerlouan(Louch'an Dreff)	Vers Kerlouan	347	408	519	881	1217	1628	2923	3898	1210	580	383	331	14325
	Vers Guisseny	417	474	708	1061	1570	2090	3408	4646	1273	654	417	463	17181
	Cumulés	764	882	1227	1942	2787	3718	6331	8544	2483	1234	800	794	31506
Landéda (Aber Wrac'h)	Vers Landéda bourg	339	430	541	980	1508	2066	3312	4158	1263	640	550	394	16181
	Vers Lannilis	194	301	438	881	1253	1722	2612	3326	1035	470	366	258	12856
	Cumulés	533	731	979	1861	2761	3788	5924	7484	2298	1110	916	652	29037
Plouarzel (Pointe de Corsen)	Cumulés	338	366	582	1071	1436	1594	2417	3480	1099	642	368	316	13709
Locmaria-Plouzané (Route de Plouzané)	Cumulés	2363	3067	4292	5187	5716	5868	7124	7479	4610	4149	3204	2457	55516
Audierne (Trez Goarem)	Cumulés	225	316	503	1055	1776	2533	3695	4822	1660	745	308	267	17905
Tréguennec (Kermabec)	Cumulés	674	741	1122	1622	1741	2431	4032	6133	1493	971	683	759	22402
Pont l'Abbé (Giratoire de An ti Kare)	Vers Loctudy	962	1400	1889	2639	3587	3944	5530	6688	2641	2278	1510	1198	34266
	Vers Pont-l'Abbé	848	1177	1775	2593	3546	4075	5736	7061	2588	1978	1376	973	33726
	Cumulés	1810	2577	3664	5232	7133	8019	11266	13749	5229	4256	2886	2171	67992
Fouesnant (Beg Meil)	Cumulés	1711	2541	3997	7462	10675	12614	22211	27668	6714	4783	3071	2574	106021
Trégunc (Tregonal)	Vers Pointe de Trévignon	118	197	267	499	786	1010	1428	1724	609	313	180	134	7265
	Vers Trégunc Bourg	96	184	322	554	867	969	1403	1747	570	349	228	165	7454
	Cumulés	214	381	589	1053	1653	1979	2831	3471	1179	662	408	299	14719
Crozon (Halte de Brospel)	Cumulés	747	971	1309	2531	3416	4010	6598	8430	2834	1773	1083	694	34396
Scaër (Goarem Miné Hom)	Cumulés	423	720	1046	1583	2215	2278	3110	4088	1397	1255	695	453	19263
Concarneau (Le Vuzut)	Vers Concarneau	442	601	1150	1621	2110	2105	2960	3940	1380	1071	487	344	18211
	Vers Rosporden	459	645	1140	1727	2051	2023	2799	3711	1321	1022	536	348	17782
	Cumulés	901	1246	2290	3348	4161	4128	5759	7651	2701	2093	1023	692	35993
Le Juch (Rulosquet)	Cumulés	937	947	1144	3057	3770	4118	5135	6910	2624	2272	1637	1059	33610
Pont l'Abbé (Bringal Huella)	Cumulés	786	1152	1863	2835	3374	3488	4855	6127	2799	2396	1538	1147	32360
Pleuveu (Pen Hoat Salaun)	Cumulés	1048	1447	2235	3103	3605	4360	5187	5646	2630	2681	1759	1461	35162
Plouguin (Toull al Lann)	Vers Plouguin	319	297	422	485	574	493	682	738	348	619	322	246	5545
	Vers Ploudalmézeau	355	400	544	728	722	707	1009	919	432	497	387	331	7031
	Cumulés	674	697	966	1213	1296	1200	1691	1657	780	1116	709	577	12576
Briec-De-l'Odet (Rosculec)	Cumulés	408	510	847	1199	1458	1512	1431	1389	1008	975	744	497	11978

Les compteurs qui enregistrent le plus de passages de vélos en 2025 sont :

Fouesnant Beg Meil (piste cyclable V45)	106 021 passages
Pont-l'Abbé (Piste cyclable de la RD2 Pont-l'Abbé / Loctudy)	67 992 passages
Locmaria-Plouzané (Piste cyclable Locmaria-Plouzané / Plouzané)	53 380 passages
Concarneau (Voie verte V7/V407, sortie nord de la ville)	35 993 passages
Pleuven (Piste cyclable Pleuven / Fouesnant)	35 162 passages

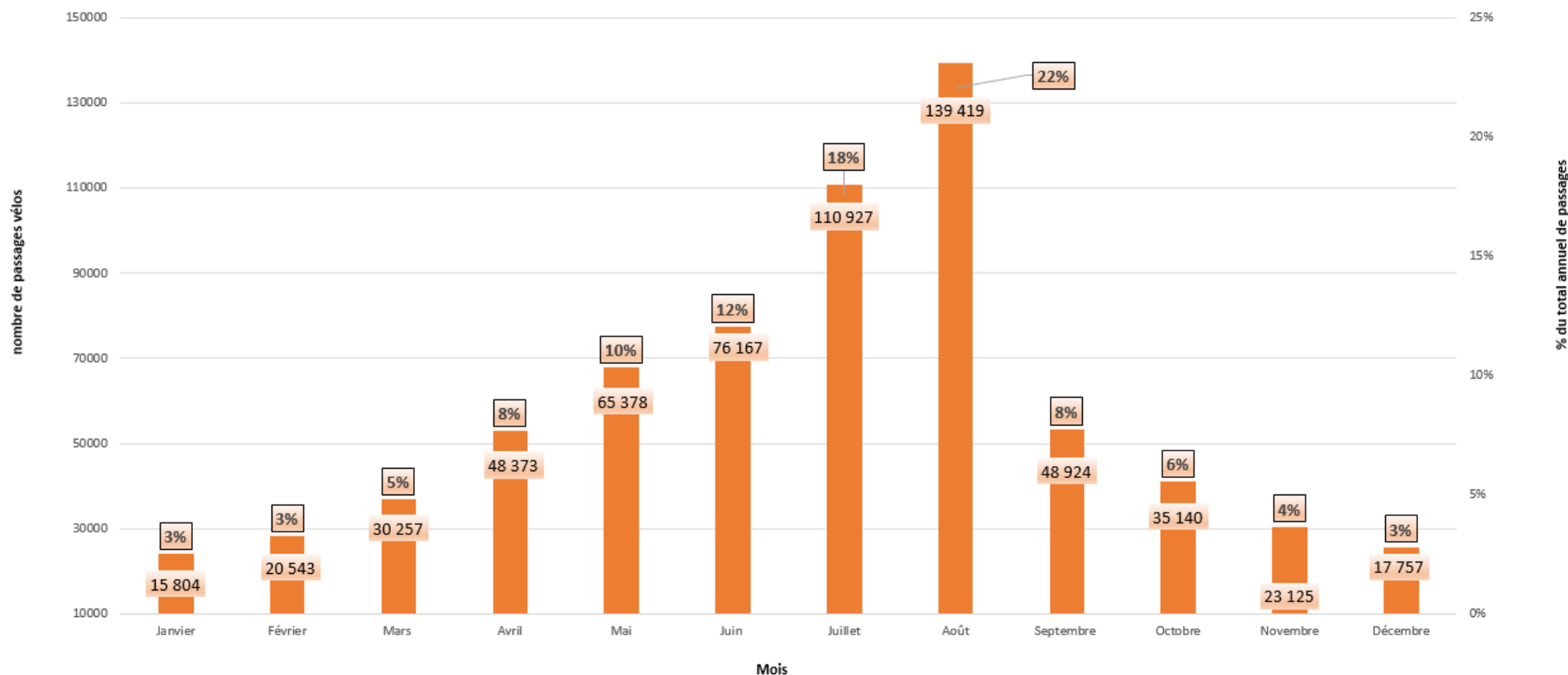
Fréquentation cyclable annuelle en 2025 et variations saisonnières et hebdomadaires – Associations et collectivités partenaires

Fréquentation cyclable mensuelle

Commune	Sens	Janvier	Février	Mars	Avril	Mai	Juin	Juillet	Août	Septembre	Octobre	Novembre	Décembre	TOTAL
Plourin-Lès-Morlaix	29.Plourin-lès-Morlaix(CRT) EV1-V407 Vélos Morlaix	99	188	379	723	1 268	1 226	1 600	2 081	1 128	781	425	153	10 051
	29.Plourin-lès-Morlaix(CRT) EV1-V407 Vélos Carhaix-Plougauer	124	185	355	630	1 045	1 192	1 544	2 081	596	342	272	153	8 519
	Cumulés	223	373	734	1 353	2 313	2 418	3 144	4 162	1 724	1 123	697	306	18 570
Poullaouen	29.Poullaouen(CRT) EV1-V407 Vélos Carhaix-Plougauer	54	73	160	586	854	832	1 268	1 695	468	200	289	62	6 541
	29.Poullaouen(CRT) EV1-V407 Vélos Locmaria-Berrien	40	58	133	365	812	934	1 252	1 762	589	230	126	64	6 365
	Cumulés	94	131	293	951	1 666	1 766	2 520	3 457	1 057	430	415	126	12 906
Carhaix Plougauer (Pont Daoulas)	Vélos vers Brest	79	130	264	659	1 099	1 140	1 568	2 418	704	442	158	112	8 773
	Vélos vers Nantes	74	116	210	535	1 109	1 262	1 593	2 039	765	375	133	98	8 309
	Cumulés	153	246	474	1 194	2 208	2 402	3 161	4 457	1 469	817	291	210	17 082
Brest (Pont de Recouvrance)	Cumulés	21 550	19 446	28 518	26 817	31 086	23 903	30 783	26 195	32 948	29 570	25 384	20 468	316 668
Guilers (Route de Brest)	Cumulés	897	1 021	657	1 056	3 336	2 619	3 109	2 862	2 828	1 340	1 286	1 605	22 616
Plouzané (Rue de Brest, proche Route de Kervallan)	Cumulés	8 728	8 892	11 090	12 305	13 564	11 329	13 796	13 224	14 133	12 339	9 569	7 109	136 078
Le Relecq-Kerhuon (Rue de Palaren)	Cumulés	11 286	12 335	19 163	23 951	25 307	20 103	25 374	25 226	22 076	16 234	14 107	9 478	224 640
Bénodet (Corniche de la mer)	Bénodet_V45_Corniche de la mer Vélos Moustierlin	471	842	1 204	3 083	4 126	5 572	12 566	16 306	3 268	1 499	682	595	50 214
	Bénodet_V45_Corniche de la mer Vélos Bénodet	516	762	1 267	2 982	3 904	4 946	10 989	14 811	2 906	1 426	862	620	45 991
	Cumulés	987	1 604	2 471	6 065	8 030	10 518	23 555	31 117	6 174	2 925	1 544	1 215	96 205
Fouesnant (Coat Clévarec)	Fouesnant_V45_Coat Clévarec Vélos Entrant	782	1 285	1 866	4 208	5 606	5 926	13 156	17 680	3 715	2 364	1 288	1 005	58 881
	Fouesnant_V45_Coat Clévarec Vélos Sortant	602	1 058	1 581	3 658	5 098	5 328	11 845	16 047	3 181	2 124	1 077	795	52 394
	Cumulés	1 384	2 343	3 447	7 866	10 704	11 254	25 001	33 727	6 896	4 488	2 365	1 800	111 275
Fouesnant (Cap Coz)	Fouesnant_V45_Pen an Cap Vélos Fouesnant	804	1 157	1 733	3 861	4 922	5 783	11 220	13 587	3 212	2 020	1 113	953	50 365
	Fouesnant_V45_Pen an Cap Vélos Cap coz	711	1 106	1 624	3 149	4 125	4 782	8 971	11 704	2 736	1 931	1 060	902	42 801
	Cumulés	1 515	2 263	3 357	7 010	9 047	10 565	20 191	25 291	5 948	3 951	2 173	1 855	93 166
Pleyben (Pont Coblant)	Vélos vers Brest	192	247	380	912	1 547	1 631	2 087	3 266	1 124	558	320	138	12 402
	Vélos vers Nantes	173	240	375	866	1 089	1 077	1 474	2 298	453	519	247	151	8 962
	Cumulés	365	487	755	1 778	2 636	2 708	3 561	5 564	1 577	1 077	567	289	21 364
Châteauneuf-du-Faou	29.Chateauneuf-du-Faou V406 Vélos Châteaulin	86	148	257	682	995	1 082	1 619	2 313	588	431	139	115	8 455
	29.Chateauneuf-du-Faou V406 Vélos Carhaix-Plougauer	81	122	263	597	1 010	1 062	1 580	2 097	509	370	147	95	7 933
	Cumulés	167	270	520	1 279	2 005	2 144	3 199	4 410	1 097	801	286	210	16 388
Audierne (Bords du Goyen- Voie verte du Youtar)	Allée de Penryn [Bike IN]	582	874	1 164	2 029	2 562	2 855	5 060	6 309	2 251	1 700	1 251	1 288	27 925
	Allée de Penryn [Bike OUT]	600	894	1 218	2 036	2 415	2 681	4 760	5 835	2 105	1 550	1 145	1 198	26 437
	Cumulés	1 182	1 768	2 382	4 065	4 977	5 536	9 820	12 144	4 356	3 250	2 396	2 486	54 362
Plouvien (Moguerou)	Plouvien Moguérou - Vers Plabennec	363	710	844	870	1 076	1 139	1 145	1 417	696	665	1 103	390	10 418
	Plouvien Moguérou - Vers Lannilis	378	495	793	889	1 035	1 042	1 126	1 382	652	596	622	377	9 387
	Cumulés	741	1 205	1 637	1 759	2 111	2 181	2 271	2 799	1 348	1 261	1 725	767	19 805
Landéda (Bel Air)	Landéda Bel Air[CYCLO] - Vers Landéda	113	88	242	738	1 200	1 329	1 783	2 108	576	294	51	102	8 624
	Landéda Bel Air[CYCLO] - Vers Lannilis	114	131	284	781	1 082	1 221	1 711	2 266	569	310	85	165	8 719
	Cumulés	227	219	526	1 519	2 282	2 550	3 494	4 374	1 145	604	136	267	17 343
Trémaouézan (Lan Gazel)	Lann gazel Vélos Vers Ploudaniel	46	123	137	212	215	236	251	309	182	189	130	96	2 126
	Lann gazel Vélos Vers Trémaouézan	53	113	168	223	245	296	255	302	135	177	132	104	2 203
	Cumulés	99	236	305	435	460	532	506	611	317	366	262	200	4 329
Brest (Ouest du Pont Albert Louppe)	Cumulés	4 858	5 592	7 519	9 700	9 014	1 274	9 464	10 590	8 373	6 245	4 977	3 920	81 526
Brest (RD 205, Keresses)	Cumulés	432	459	582	813	844	543	774	784	624	744	631	491	7 721
Guipavas (Nord échangeur de Kergaradec)	Cumulés	2 031	2 111	2 485	3 079	2 801	*	*	*	*	* Données manquantes			
Clohars-Fouesnant (RD34, Rte de Bénodet)	Clohars-Fouesnant_RD34_Ménez-St-Jean Vélos Menez	607	931	1 430	2 157	2 673	2 939	4 246	5 349	2 388	1 720	1 256	1 036	26 732
	Clohars-Fouesnant_RD34_Ménez-St-Jean Vélos Bénodet	432	751	1 148	1 714	2 170	2 573	3 635	4 901	2 242	1 729	1 079	846	23 220
	Cumulés	1 039	1 682	2 578	3 871	4 843	5 512	7 881	10 250	4 630	3 449	2 335	1 882	49 952

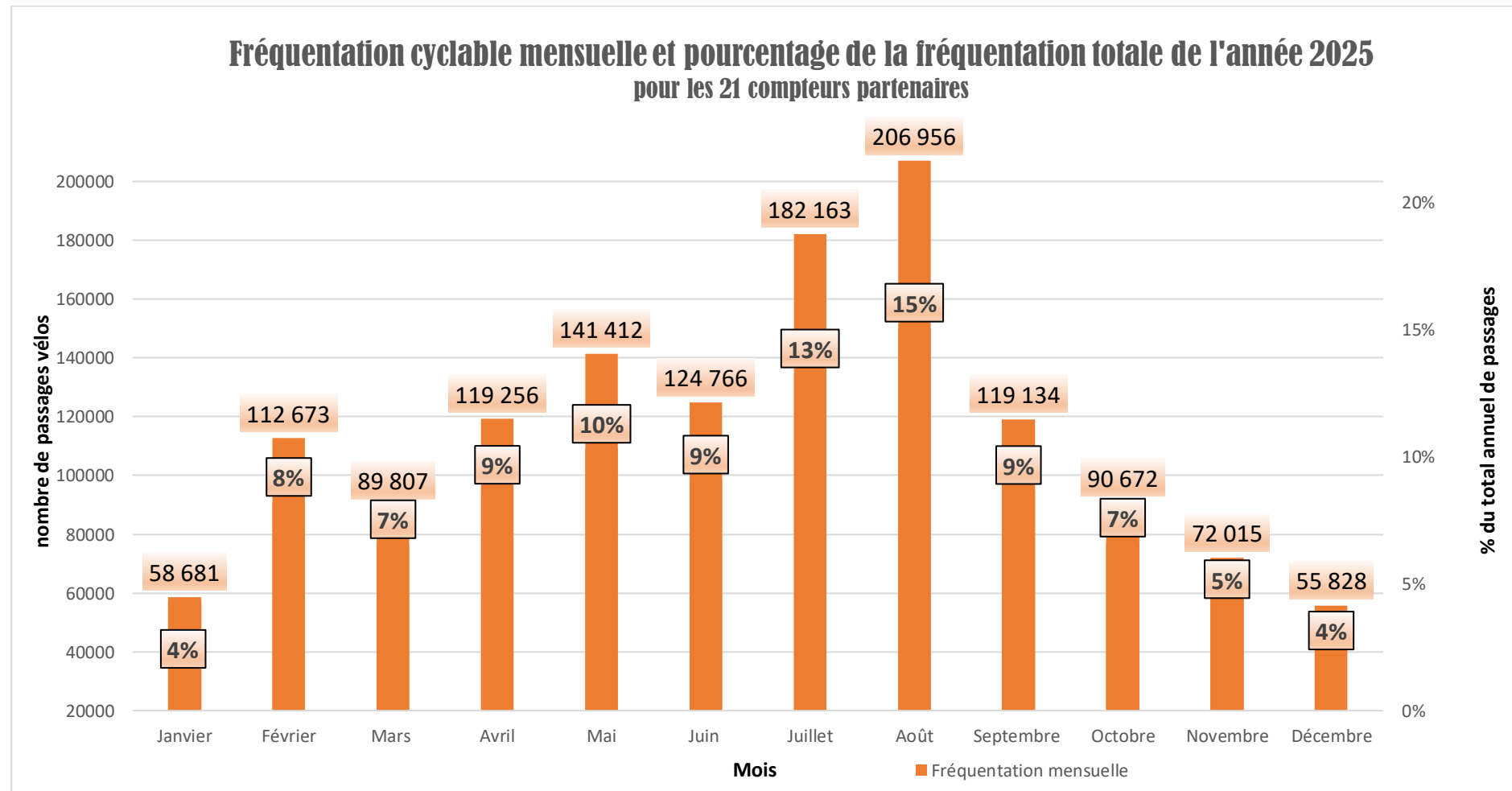
Le graphique ci-dessous présente la fréquentation cyclable mensuelle des 21 compteurs analysés de la collectivité en 2025 en nombre total de passages vélo et en pourcentage de la fréquentation totale annuelle.

Fréquentation cyclable mensuelle et pourcentage de la fréquentation totale de l'année 2025
pour les 21 compteurs du département pris en compte



La fréquentation cyclable est soumise à d'importantes variations saisonnières. Toutefois, la pratique du vélo n'est pas négligeable hors saison estivale : en 2025, les mois de juillet/août représentent 40 % de la fréquentation totale annuelle, les 6 mois de printemps-été (d'avril à septembre) représentent 78 %, soit plus des trois quarts de la fréquentation annuelle. Toutefois, les 6 mois d'automne-hiver (de janvier à mars et d'octobre à décembre) représentent tout de même presque le quart de la fréquentation annuelle.

Compteurs vélo fixes des associations et collectivités partenaires



Fréquentation cyclable et variations saisonnières et hebdomadaires – Compteurs du Département

Fréquentation cyclable semaine (lundi-vendredi)

Commune	Sens	Janvier	Février	Mars	Avril	Mai	Juin	Juillet	Août	Septembre	Octobre	Novembre	Décembre	TOTAL	Pourcentage de la fréquentation du lundi au vendredi sur la fréquentation semaine (de 7 jours)
Roscoff (Pérennès)	Cumulés	171	294	400	701	1806	2267	3225	3645	1603	512	270	195	15089	70
Plouénan (Kerlaudy)	Vers Saint-Pol de Léon	98	94	91	213	504	594	1118	1249	452	227	198	224	5062	71
	Vers Morlaix	26	61	57	234	599	829	1312	1494	572	150	40	33	5407	
	Cumulés	124	155	148	447	1103	1423	2430	2743	1024	377	238	257	10469	
Morlaix (Le Dourduff)	Vers Plougasnou	230	133	213	219	307	556	709	870	314	152	66	30	3799	68
	Vers Morlaix	228	124	176	187	351	442	590	784	209	102	36	13	3242	
	Cumulés	458	257	389	406	658	998	1299	1654	523	254	102	43	7041	
Plougasnou (Plage Saint Jean du Doigt)	Vers Locquirec	36	46	95	172	310	381	555	727	283	97	58	59	2819	70
	Vers Morlaix	86	122	149	296	435	625	1101	1288	458	167	83	95	4905	
	Cumulés	122	168	244	468	745	1006	1656	2015	741	264	141	154	7724	
Kerlouan(Louch'an Dreff)	Vers Kerlouan	221	297	385	564	888	875	2220	2573	741	388	194	198	9544	67
	Vers Guisseny	254	347	508	656	1085	1162	2533	3049	922	439	216	277	11448	
	Cumulés	475	644	893	1220	1973	2037	4753	5622	1663	827	410	475	20992	
Landéda (Aber Wrac'h)	Vers Landéda bourg	204	300	411	601	1003	1176	2541	2724	938	388	209	255	10750	67
	Vers Lannilis	109	228	306	547	820	1023	2016	2143	772	302	176	146	8588	
	Cumulés	313	528	717	1148	1823	2199	4557	4867	1710	690	385	401	19338	
Plouarzel (Pointe de Corsen)	Cumulés	192	278	422	648	959	943	1810	2276	848	321	174	221	9092	66
Locmaria-Plouzané (Route de Plouzané)	Cumulés	1785	2037	3025	3848	4120	3966	5583	5102	3507	3129	2113	1828	40043	72
Audierne (Trez Goarem)	Cumulés	142	238	387	666	1291	1564	2866	3348	1320	496	138	170	12626	71
Tréguennec (Kermabec)	Cumulés	470	541	820	1118	1170	1634	3050	4230	1144	669	403	506	15755	70
Pont l'Abbé (Giratoire de An ti Kare)	Vers Loctudy	760	948	1377	1884	2582	2688	4385	4754	2087	1636	952	866	24919	72
	Vers Pont-l'Abbé	682	821	1343	1826	2551	2717	4438	4961	2041	1409	854	706	24349	
	Cumulés	1442	1769	2720	3710	5133	5405	8823	9715	4128	3045	1806	1572	49268	
Fouesnant (Beg Meil)	Cumulés	1231	1781	2887	5126	7157	8031	16815	19618	4960	3122	1720	1676	74124	70
Trégunc (Tregonal)	Vers Pointe de Trévignon	81	134	196	313	556	651	1117	1154	443	209	95	87	5036	69
	Vers Trégunc Bourg	65	128	236	358	634	675	1042	1164	435	220	121	92	5170	
	Cumulés	146	262	432	671	1190	1326	2159	2318	878	429	216	179	10206	
Crozon (Haite de Brospeil)	Cumulés	483	688	968	1759	2356	2677	5269	6116	2212	1305	703	486	25022	73
Scaër (Goarem Miné Hom)	Cumulés	310	518	773	1040	1487	1309	2429	2771	958	811	417	303	13126	68
Concarneau (Le Vuzut)	Vers Concarneau	293	419	842	1054	1418	1384	2300	2717	1008	683	259	216	12593	69
	Vers Rosporden	307	448	809	1106	1393	1322	2181	2511	950	649	274	219	12169	
	Cumulés	600	867	1651	2160	2811	2706	4481	5228	1958	1332	533	435	24762	
Le Juch (Rulosquet)	Cumulés	632	710	973	2029	2543	2448	3962	4538	1876	1518	847	647	22723	68
Pont l'Abbé (Bringal Huella)	Cumulés	505	851	1352	1828	2308	2126	3511	4058	1900	1562	860	686	21547	67
Pleuven (Pen Hoat Salaun)	Cumulés	802	1008	1546	2228	2665	3154	4093	3989	1948	1912	1136	1078	25559	73
Plouguin (Toull al Lann)	Vers Plouguin	207	210	301	298	376	265	521	469	197	209	177	169	3399	64
	Vers Ploudalmézeau	224	261	363	451	502	428	721	576	305	331	230	247	4639	
	Cumulés	431	471	664	749	878	693	1242	1045	502	540	407	416	8038	
Briec-De-l'Odet (Rosculec)	Cumulés	307	354	592	788	1009	1006	1104	940	763	723	471	360	8417	70

La pratique cyclable du lundi au vendredi varie, en pourcentage de la pratique de l'ensemble de la semaine (de 7 jours), entre 64 % et 73 % selon les compteurs. Ceux dont la pratique cyclable du lundi au vendredi est la plus élevée (supérieure ou égale à 72 %) sont les suivants : Pleuven (piste cyclable entre Pleuven et Fouesnant), Roscoff (entre Roscoff et St-Pol-de-Léon), Crozon (voie verte), Pont-l'Abbé (piste cyclable de la RD2 entre Loctudy et Pont-l'Abbé près du giratoire d'An ti Kare), Locmaria-Plouzané (piste cyclable entre Locmaria-Plouzané et Plouzané). Ils attestent généralement d'une pratique vélo pour les déplacements du quotidien plus forte (trajets domicile/travail, domicile/collège).

Fréquentation cyclable week-end (samedi et dimanche)

Commune	Sens	Janvier	Février	Mars	Avril	Mai	Juin	Juillet	Août	Septembre	Octobre	Novembre	Décembre	TOTAL	Pourcentage de la fréquentation du samedi et dimanche sur la fréquentation semaine (de 7 jours)
Roscoff (Pérennès)	Cumulés	71	134	143	394	841	1148	1026	1727	558	172	171	61	6446	30
Plouénan (Kerlaudy)	Vers Saint-Pol de Léon	40	46	35	127	239	295	291	531	136	74	95	74	1983	29
	Vers Morlaix	19	14	27	90	309	381	430	671	205	83	59	23	2311	
	Cumulés	59	60	62	217	548	676	721	1202	341	157	154	97	4294	
Morlaix (Le Dourduff)	Vers Plougasnou	111	63	59	108	155	291	216	410	184	98	55	15	1765	32
	Vers Morlaix	84	55	63	97	151	238	191	358	141	79	35	9	1501	
	Cumulés	195	118	122	205	306	529	407	768	325	177	90	24	3266	
Plougasnou (Plage Saint Jean du Doigt)	Vers Locquirec	14	21	44	61	126	178	175	347	93	36	39	19	1153	30
	Vers Morlaix	34	44	50	120	272	304	391	590	178	78	88	38	2187	
	Cumulés	48	65	94	181	398	482	566	937	271	114	127	57	3340	
Kerlouan(Louch'an Dreff)	Vers Kerlouan	126	111	134	317	329	753	703	1325	469	192	189	133	4781	33
	Vers Guisseny	163	127	200	405	485	928	875	1597	351	215	201	186	5733	
	Cumulés	289	238	334	722	814	1681	1578	2922	820	407	390	319	10514	
Landéda (Aber Wrac'h)	Vers Landéda bourg	135	130	130	379	505	890	771	1434	325	252	341	139	5431	33
	Vers Lannilis	85	73	132	334	433	699	596	1183	263	168	190	112	4268	
	Cumulés	220	203	262	713	938	1589	1367	2617	588	420	531	251	9699	
Plouarzel (Pointe de Corsen)	Cumulés	146	88	160	423	477	651	607	1204	251	321	194	95	4617	34
Locmaria-Plouzané (Route de Plouzané)	Cumulés	578	1030	1267	1339	1596	1902	1541	2377	1103	1020	1091	629	15473	28
Audierne (Trez Goarem)	Cumulés	83	78	116	389	485	969	829	1474	340	249	170	97	5279	29
Tréguennec (Kermabec)	Cumulés	204	200	302	504	571	797	982	1903	349	302	280	253	6647	30
Pont l'Abbé (Girotoire de An ti Kare)	Vers Loctudy	202	452	512	755	1005	1256	1145	1934	554	642	558	332	9347	28
	Vers Pont-l'Abbé	166	356	432	767	995	1358	1298	2100	547	569	522	267	9377	
	Cumulés	368	808	944	1522	2000	2614	2443	4034	1101	1211	1080	599	18724	
Fouesnant (Beg Meil)	Cumulés	480	760	1110	2336	3518	4583	5396	8050	1754	1661	1351	898	31897	30
Trégunc (Tregonal)	Vers Pointe de Trévignon	37	63	71	186	230	359	311	570	166	104	85	47	2229	31
	Vers Trégunc Bourg	31	56	86	196	233	294	361	583	135	129	107	73	2284	
	Cumulés	68	119	157	382	463	653	672	1153	301	233	192	120	4513	
Crozon (Halte de Brospele)	Cumulés	264	283	341	772	1060	1333	1329	2314	622	468	380	208	9374	27
Scaër (Goarem Miné Hom)	Cumulés	113	202	273	543	728	969	681	1317	439	444	278	150	6137	32
Concarneau (Le Vuzut)	Vers Concarneau	149	182	308	567	692	721	660	1223	372	388	228	128	5618	31
	Vers Rosporden	152	197	331	621	658	701	618	1200	371	373	262	129	5613	
	Cumulés	301	379	639	1188	1350	1422	1278	2423	743	761	490	257	11231	
Le Juch (Rulosquet)	Cumulés	305	237	171	1028	1227	1670	1173	2372	748	754	790	412	10887	32
Pont l'Abbé (Bringal Huella)	Cumulés	281	301	511	1007	1066	1362	1344	2069	899	834	678	461	10813	33
Pleuven (Pen Hoat Salaun)	Cumulés	246	439	689	875	940	1206	1094	1657	682	769	623	383	9603	27
Plouguin (Toull al Lann)	Vers Plouguin	112	87	121	187	198	228	161	269	151	410	145	77	2146	36
	Vers Ploudalmézeau	131	139	181	277	220	279	288	343	127	166	157	84	2392	
	Cumulés	243	226	302	464	418	507	449	612	278	576	302	161	4538	
Briec-De-l'Odet (Rosculec)	Cumulés	101	156	255	411	449	506	327	449	245	252	273	137	3561	30

La pratique cyclable des jours de week-end varie, en pourcentage de la pratique de l'ensemble de la semaine (de 7 jours), entre 27 % et 36 % selon les compteurs. Ceux qui enregistrent la pratique cyclable du week-end est la plus élevée (plus de 32 %) sont des compteurs implantés sur voie verte (Pont-l'Abbé sur la voie verte reliant Quimper, Concarneau) ou en proximité littorale (Plouguin, Plouarzel, Kerlouan, Landéda).

Compteurs vélo fixes des associations et collectivités partenaires

Fréquentation cyclable semaine (lundi-vendredi)

Localisation compteur	Sens	Janvier	Février	Mars	Avril	Mai	Juin	Juillet	août	Septembre	Octobre	Novembre	Décembre	TOTAL	Pourcentage de la fréquentation du lundi au vendredi sur la fréquentation semaine (de 7 jours)
Plourin-Lès-Morlaix	29.Plourin-lès-Morlaix(CRT) EV1-V407 Vélos Morlaix	70	90	198	465	827	820	1 222	1 409	721	461	195	100	6 578	66
	29.Plourin-lès-Morlaix EV1-V407 Vélos Carhaix-Plouguer	67	90	175	431	669	735	1 144	1 472	406	267	173	88	5 717	
	Cumulés	137	180	373	896	1 496	1 555	2 366	2 881	1 127	728	368	188	12 295	
Poullaouen	29.Poullaouen(CRT) EV1-V407 Vélos Carhaix-Plouguer	18	56	126	490	643	639	977	1 262	311	118	257	50	4 947	76
	29.Poullaouen(CRT) EV1-V407 Vélos Locmaria-Berrien	23	44	95	296	655	728	965	1 301	433	135	84	54	4 813	
	Cumulés	41	100	221	786	1 298	1 367	1 942	2 563	744	253	341	104	9 760	
Carhaix Plouguer (Pont Daoulas)	Vélos vers Brest	52	91	192	468	855	797	1 176	1 813	454	292	129	93	6 412	73
	Vélos vers Nantes	54	88	167	376	852	939	1 218	1 480	518	241	109	78	6 120	
	Cumulés	106	179	359	844	1 707	1 736	2 394	3 293	972	533	238	171	12 532	
Brest (Pont de Recouvrance)	Cumulés	18 651	15 596	19 104	21 776	25 305	19 355	25 901	20 062	27 756	24 805	20 031	17 040	255 382	81
Guilers (Route de Brest)	Cumulés	786	886	459	953	2 923	2 264	2 719	2 343	2 530	1 179	1 069	1 422	19 533	86
Plouzané (Rue de Brest, proche Route de Kervallan)	Cumulés	7 722	7 606	8 367	10 422	11 307	9 431	11 947	10 277	12 571	10 702	7 884	6 176	114 412	84
Le Relecq-Kerhuon (Rue de Palaren)	Cumulés	8 992	8 814	14 680	18 253	19 147	15 006	20 246	17 210	18 007	13 123	10 167	7 544	171 189	76
Bénodet (Corniche de la mer)	Bénodet_V45_Corniche de la mer Vélos Moustierlin	311	498	745	2 186	2 844	3 590	9 878	12 069	2 447	966	371	359	36 264	72
	Bénodet_V45_Corniche de la mer Vélos Benodet	353	420	677	2 084	2 660	3 093	8 613	10 805	2 140	906	375	363	32 489	
	Cumulés	664	918	1 422	4 270	5 504	6 683	18 491	22 874	4 587	1 872	746	722	68 753	
Fouesnant (Coat Clévarec)	Fouesnant_V45_Coat Clévarec Vélos Entrant	444	948	1 459	3 331	4 403	4 892	10 479	12 787	2 588	1 490	1 038	861	44 720	76
	Fouesnant_V45_Coat Clévarec Vélos Sortant	379	765	1 219	2 934	4 040	4 326	9 447	11 615	2 222	1 283	876	690	39 796	
	Cumulés	823	1 713	2 678	6 265	8 443	9 218	19 926	24 402	4 810	2 773	1 914	1 551	84 516	
Fouesnant (Cap Coz)	Fouesnant_V45_Pen an Cap Vélos Fouesnant	544	834	1 327	3 134	3 791	4 658	9 059	9 866	2 240	1 230	883	808	38 374	76
	Fouesnant_V45_Pen an Cap Vélos Cap coz	464	799	1 211	2 516	3 113	3 876	7 119	8 545	1 890	1 201	822	749	32 305	
	Cumulés	1 008	1 633	2 538	5 650	6 904	8 534	16 178	18 411	4 130	2 431	1 705	1 557	70 679	
Pleyben (Pont Coblant)	Vélos vers Brest	150	195	270	676	1 124	1 294	1 562	2 436	784	345	266	106	9 208	75
	Vélos vers Nantes	127	177	273	657	780	867	1 129	1 750	312	322	200	115	6 709	
	Cumulés	277	372	543	1 333	1 904	2 161	2 691	4 186	1 096	667	466	221	15 917	
Châteauneuf-du-Faou	29.Chateauneuf-du-Faou(CRT) V406 Vélos Châteaulin	54	109	190	503	760	780	1 217	1 686	401	302	98	99	6 199	74
	29.Chateauneuf-du-Faou V406 Vélos Carhaix-Plouguer	55	99	197	473	779	784	1 204	1 509	346	249	95	76	5 866	
	Cumulés	109	208	387	976	1 539	1 564	2 421	3 195	747	551	193	175	12 065	
Audierne (Bords du Goyen- Voie verte du Youtar)	Allée de Penryn [Bike IN]	402	579	877	1 528	1 877	2 256	3 876	4 585	1 560	1 179	914	904	20 537	73
	Allée de Penryn [Bike OUT]	411	599	900	1 512	1 793	2 110	3 645	4 246	1 423	1 084	819	862	19 404	
	Cumulés	813	1 178	1 777	3 040	3 670	4 366	7 521	8 831	2 983	2 263	1 733	1 766	39 941	
Plouvien (Moguerou)	Plouvien Moguérou - Vers Plabennec	183	580	625	701	782	909	870	1 113	518	380	667	348	7 676	74
	Plouvien Moguérou - Vers Lannilis	153	368	597	716	774	846	829	1 089	490	346	421	319	6 948	
	Cumulés	336	948	1 222	1 417	1 556	1 755	1 699	2 202	1 008	726	1 088	667	14 624	
Landéda (Bel Air)	Landéda Bel Air[CYCLO] - Vers Landéda	82	63	159	547	1 003	996	1 310	1 637	354	216	30	78	6 475	75
	Landéda Bel Air[CYCLO] - Vers Lannilis	75	97	189	561	870	903	1 281	1 718	350	226	74	138	6 482	
	Cumulés	157	160	348	1 108	1 873	1 899	2 591	3 355	704	442	104	216	12 957	
Trémaouézan (Lan Gazel)	Lann gazel Vélos Vers Ploudaniel	22	99	99	161	153	198	201	257	150	115	106	77	1 638	77
	Lann gazel Vélos Vers Trémaouézan	23	86	126	191	177	253	192	247	106	97	106	83	1 687	
	Cumulés	45	185	225	352	330	451	393	504	256	212	212	160	3 325	
Brest (Ouest du Pont Albert Louppe)	Cumulés	3 589	3 702	5 901	7 044	6 494	585	7 146	6 915	6 307	4 568	3 298	2 837	58 386	72
Brest (RD 205, Keresseis)	Cumulés	351	326	441	618	667	420	623	577	489	594	445	365	5 916	77
Guipavas (Nord échangeur de Kergaradec)	Cumulés	1 721	1 708	1 865	2 490	2 315	*	*	*	*	* Données manquantes				
Clohars-Fouesnant (RD34, Rte de Bénodet)	Clohars-Fouesnant_RD34_Ménez-St-Jean Vélos Menez	413	662	1 080	1 693	1 998	2 291	3 225	3 883	1 741	1 074	941	842	19 843	74
	Clohars-Fouesnant_RD34_Ménez-St-Jean Vélos Benodet	313	529	864	1 325	1 593	2 008	2 756	3 529	1 620	1 078	797	696	17 108	
	Cumulés	726	1 191	1 944	3 018	3 591	4 299	5 981	7 412	3 361	2 152	1 738	1 538	36 951	

Fréquentation cyclable week-end (samedi et dimanche)

Localisation compteur	Sens	Janvier	Février	Mars	Avril	Mai	Juin	Juillet	Août	Septembre	Octobre	Novembre	Décembre	TOTAL	Pourcentage de la fréquentation du samedi et dimanche sur la fréquentation semaine (de 7 jours)
Plourin-Lès-Morlaix	29.Plourin-lès-Morlaix(CRT) EV1-V407 Vélos Morlaix	29	98	181	258	441	406	378	672	407	320	230	53	3 473	34
	29.Plourin-lès-Morlaix EV1-V407 Vélos Carhaix-Plouguer	57	95	180	199	376	457	400	609	190	75	99	65	2 802	
	Cumulés	86	193	361	457	817	863	778	1 281	597	395	329	118	6 275	
Poullaouen	29.Poullaouen(CRT) EV1-V407 Vélos Carhaix-Plouguer	36	17	34	96	211	193	291	433	157	82	32	12	1 594	24
	29.Poullaouen(CRT) EV1-V407 Vélos Locmaria-Berrien	17	14	38	69	157	206	287	461	156	95	42	10	1 552	
	Cumulés	53	31	72	165	368	399	578	894	313	177	74	22	3 146	
Carhaix Plouguer (Pont Daoulas)	Vélos vers Brest	27	39	72	191	244	343	392	605	250	150	29	19	2 361	27
	Vélos vers Nantes	20	28	43	159	257	323	375	559	247	134	24	20	2 189	
	Cumulés	47	67	115	350	501	666	767	1 164	497	284	53	39	4 550	
Plouzané (Rue de Brest, proche Route de Kervallan)	Cumulés	2 899	3 850	9 414	5 041	5 781	4 548	4 882	6 133	5 192	4 765	5 353	3 428	61 286	19
Brest (Pont de Recouvrance)	Cumulés	111	135	198	103	413	355	390	519	298	161	217	183	3 083	14
Le Relecq-Kerhuon (Rue de Palaren)	Cumulés	1 006	1 286	2 723	1 883	2 257	1 898	1 849	2 947	1 562	1 637	1 685	933	21 666	16
Brest (Ouest du Pont Albert Louppe)	Cumulés	2 294	3 521	4 483	5 698	6 160	5 097	5 128	8 016	4 069	3 111	3 940	1 934	53 451	24
Bénodet (Corniche de la mer)	Bénodet_V45_Corniche de la mer Vélos Moustierlin	160	344	459	897	1 282	1 982	2 688	4 237	821	533	311	236	13 950	28
	Bénodet_V45_Corniche de la mer Vélos Bénodet	163	342	590	898	1 244	1 853	2 376	4 006	766	520	487	257	13 502	
	Cumulés	323	686	1 049	1 795	2 526	3 835	5 064	8 243	1 587	1 053	798	493	27 452	
Fouesnant (Coat Clévarec)	Fouesnant_V45_Coat Clévarec Vélos Entrant	338	337	407	877	1 203	1 034	2 677	4 893	1 127	874	250	144	14 161	24
	Fouesnant_V45_Coat Clévarec Vélos Sortant	223	293	362	724	1 058	1 002	2 398	4 432	959	841	201	105	12 598	
	Cumulés	561	630	769	1 601	2 261	2 036	5 075	9 325	2 086	1 715	451	249	26 759	
Fouesnant (Cap Coz)	Fouesnant_V45_Pen an Cap Vélos Fouesnant	260	323	406	727	1 131	1 125	2 161	3 721	972	790	230	145	11 991	24
	Fouesnant_V45_Pen an Cap Vélos Cap coz	247	307	413	633	1 012	906	1 852	3 159	846	730	238	153	10 496	
	Cumulés	507	630	819	1 360	2 143	2 031	4 013	6 880	1 818	1 520	468	298	22 487	
Pleyben (Pont Coblant)	Vélos vers Brest	42	52	110	236	423	337	525	830	340	213	54	32	3 194	25
	Vélos vers Nantes	46	63	102	209	309	210	345	548	141	197	47	36	2 253	
	Cumulés	88	115	212	445	732	547	870	1 378	481	410	101	68	5 447	
Châteauneuf-du-Faou	29.Chateauneuf-du-Faou(CRT) V406 Vélos Châteaulin	32	39	67	179	235	302	402	627	187	129	41	16	2 256	26
	29.Chateauneuf-du-Faou V406 Vélos Carhaix-Plouguer	26	23	66	124	231	278	376	588	163	121	52	19	2 067	
	Cumulés	58	62	133	303	466	580	778	1 215	350	250	93	35	4 323	
Audierne (Bords du Goyen- Voie verte du Youtar)	Allée de Penryn [Bike IN]	180	295	287	501	685	599	1 184	1 724	691	521	337	384	7 388	27
	Allée de Penryn [Bike OUT]	189	295	318	524	622	571	1 115	1 589	682	466	326	336	7 033	
	Cumulés	369	590	605	1 025	1 307	1 170	2 299	3 313	1 373	987	663	720	14 421	
Plouvien (Moguerou)	Plouvien Moguérou - Vers Plabennec	180	130	219	169	294	230	275	304	178	285	436	42	2 742	26
	Plouvien Moguérou - Vers Lannilis	225	127	196	173	261	196	297	293	162	250	201	58	2 439	
	Cumulés	405	257	415	342	555	426	572	597	340	535	637	100	5 181	
Landéda (Bel Air)	Landéda Bel Air[CYCLO] - Vers Landéda	31	25	83	191	197	333	473	471	222	78	21	24	2 149	25
	Landéda Bel Air[CYCLO] - Vers Lannilis	39	34	95	220	212	318	430	548	219	84	11	27	2 237	
	Cumulés	70	59	178	411	409	651	903	1 019	441	162	32	51	4 386	
Trémaouézan (Lan Gazel)	Lann gazel Vélos Vers Ploudaniel	24	24	38	51	62	38	50	52	32	74	24	19	488	23
	Lann gazel Vélos Vers Trémaouézan	30	27	42	32	68	43	63	55	29	80	26	21	516	
	Cumulés	54	51	80	83	130	81	113	107	61	154	50	40	1 004	
Guilers (Route de Brest)	Cumulés	1 269	1 890	1 618	2 656	2 520	689	2 318	3 675	2 066	1 677	1 679	1 083	23 140	28
Brest (RD 205, Keresseis)	Cumulés	81	133	141	195	177	123	151	207	135	150	186	126	1 805	23
Guipavas (Nord échangeur de Kergardec)	Cumulés	310	403	620	589	486	*	*	*	*	* Données manquantes				
Clohars-Fouesnant (RD34, Rte de Bénodet)	Clohars-Fouesnant_RD34_Ménez-St-Jean Vélos Menez	194	269	350	464	675	648	1 021	1 466	647	646	315	194	6 889	26
	Clohars-Fouesnant_RD34_Ménez-St-Jean Vélos Bénodet	119	222	284	389	577	565	879	1 372	622	651	282	150	6 112	
	Cumulés	313	491	634	853	1 252	1 213	1 900	2 838	1 269	1 297	597	344	13 001	

Tableaux de bord de la fréquentation cyclable de chaque compteur vélo fixe et météorologie de l'année 2025

Les pages suivantes présentent les tableaux de bord des compteurs vélo analysés pour l'année 2025.

Ils fournissent sur les graphiques la fréquentation cyclable journalière en nombre de passages vélo (diagramme à bâtons en vert), la température moyenne en degré (courbe rouge), et les précipitations journalières en millimètres.

La fréquentation cyclable est soumise à d'importantes variations saisonnières. Elle est également fortement influencée par les variations météorologiques. On constate notamment que la fréquentation vélo baisse fortement lors des épisodes de fortes précipitations. Les variations de températures semblent avoir une moindre influence sur celle-ci.

Au-dessous des graphiques, figurent les chiffres clés 2024 suivants pour chaque compteur :

- moyenne journalière en nombre de passages vélo sur les jours de la semaine (du lundi au vendredi)
- moyenne journalière en nombre de passages vélo sur les jours du week-end (samedi et dimanche)
- nombre de passages vélo journalier maximum enregistré et date de ce jour où le compteur a été le plus fréquenté par les cyclistes.

Les chiffres records constatés dans ces tableaux de bords :

Moyenne journalière en semaine (du lundi au vendredi) la plus élevée : compteur de **Fouesnant Beg Meil avec 281 passages vélo.**

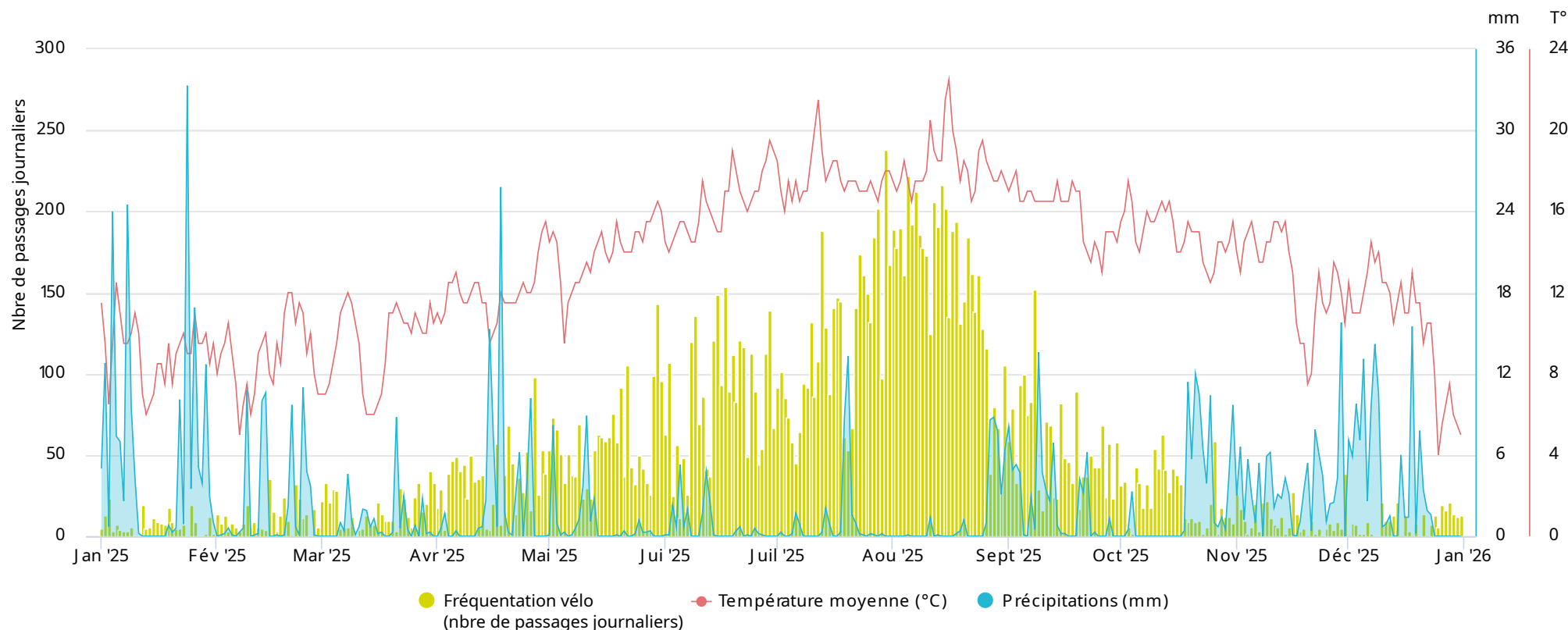
Moyenne journalière sur le week-end (samedi et dimanche) la plus élevée : compteur de **Fouesnant Beg Meil avec 313 passages vélo.**

Maximum journalier de passages vélo (jour de pointe) : compteur de **Fouesnant Beg Meil avec 1346 passages enregistrés le mercredi 13 août 2025.**

Fréquentation cyclable et météorologie

Audierne (Ar Gannaeg)

du 01/01/2025 au 31/12/2025



Semaine : L à V

01/01/2025 → 31/12/2025

Moyenne journalière

48

Week-end : S et D

01/01/2025 → 31/12/2025

Moyenne journalière

52

Jour le plus fréquenté

Jour de pointe

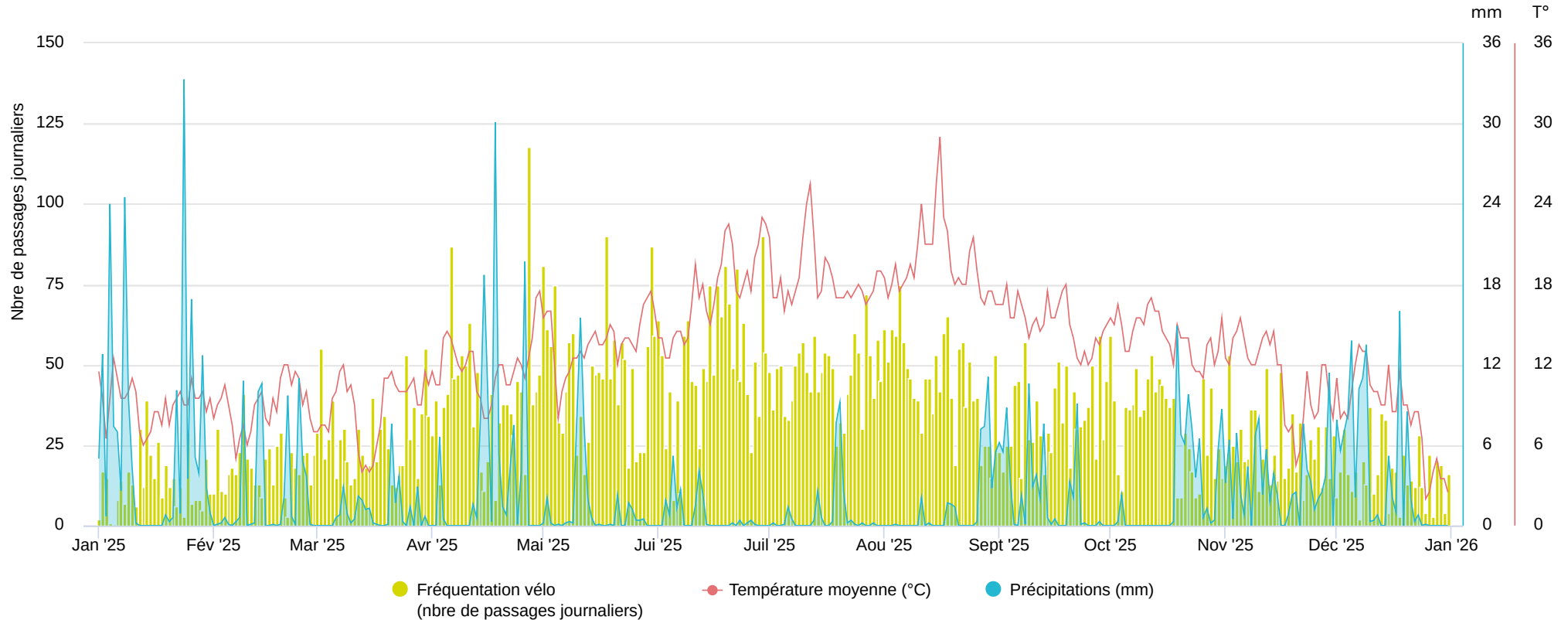
vendredi
8 août 2025

238

Fréquentation cyclable et météorologie

Briec-De-l'Odet (Rosculec)

du 01/01/2025 au 31/12/2025



Semaine : L à V

01/01/2025 → 31/12/2025

Moyenne journalière

32

Week-end : S et D

01/01/2025 → 31/12/2025

Moyenne journalière

35

Jour le plus fréquenté

Jour de pointe

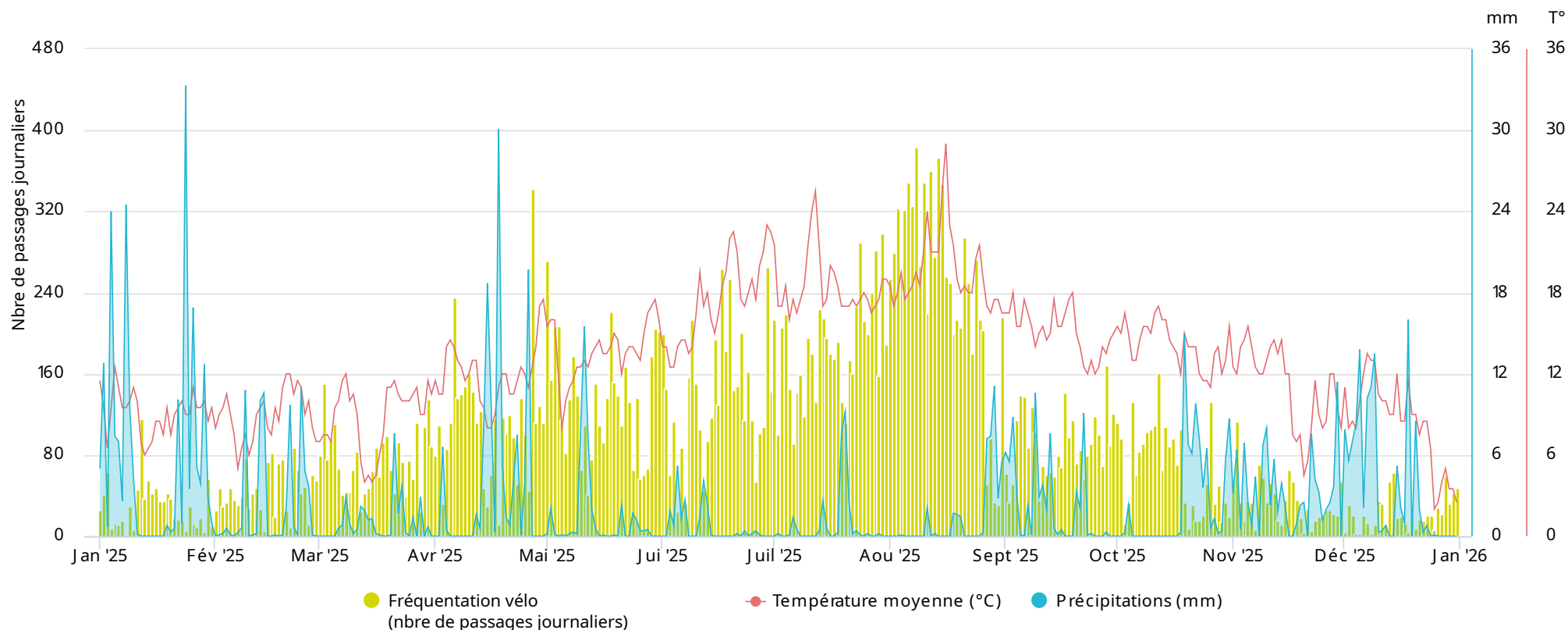
dimanche
27 avril 2025

118

Fréquentation cyclable et météorologie

Concarneau (Le Vuzut)

du 01/01/2025 au 31/12/2025



Semaine : L à V

01/01/2025 → 31/12/2025

Moyenne journalière

93

Week-end : S et D

01/01/2025 → 31/12/2025

Moyenne journalière

111

Jour le plus fréquenté

Jour de pointe

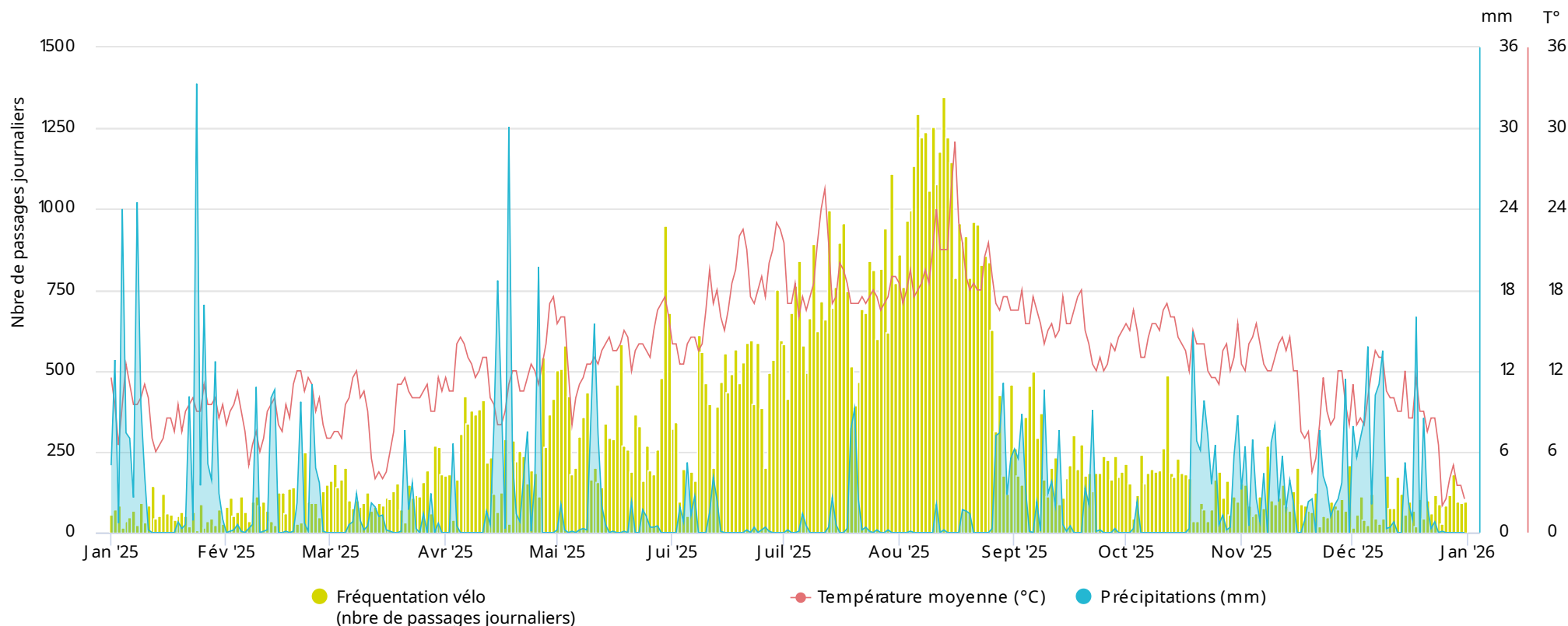
vendredi
8 août 2025

384

Fréquentation cyclable et météorologie

Fouesnant (Beg Meil)

du 01/01/2025 au 31/12/2025



Semaine : L à V

01/01/2025 → 31/12/2025

Moyenne journalière

281

Week-end : S et D

01/01/2025 → 31/12/2025

Moyenne journalière

313

Jour le plus fréquenté

Jour de pointe

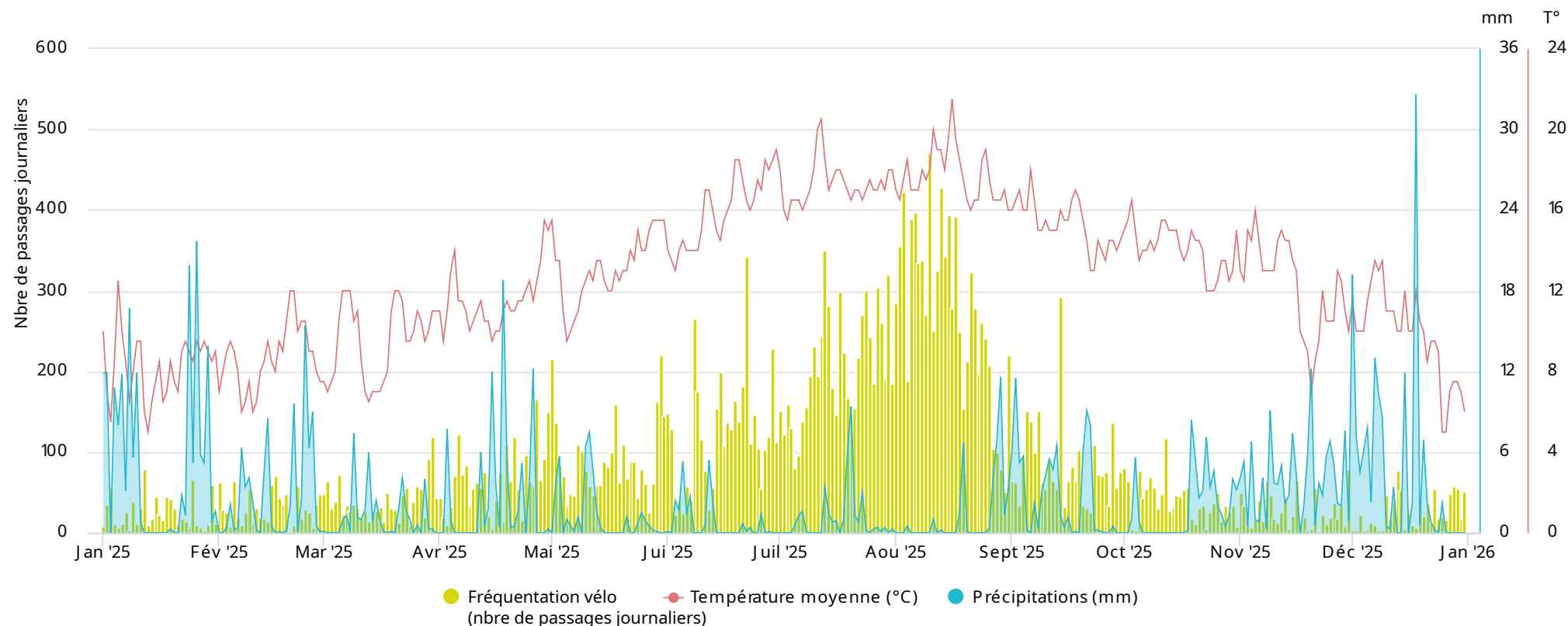
mercredi
13 août 2025

1346

Fréquentation cyclable et météorologie

Kerlouan (Louc'h an Dreff)

du 01/01/2025 au 31/12/2025



Semaine : L à V

01/01/2025 → 31/12/2025

Moyenne journalière

79

Week-end : S et D

01/01/2025 → 31/12/2025

Moyenne journalière

105

Jour le plus fréquenté

Jour de pointe

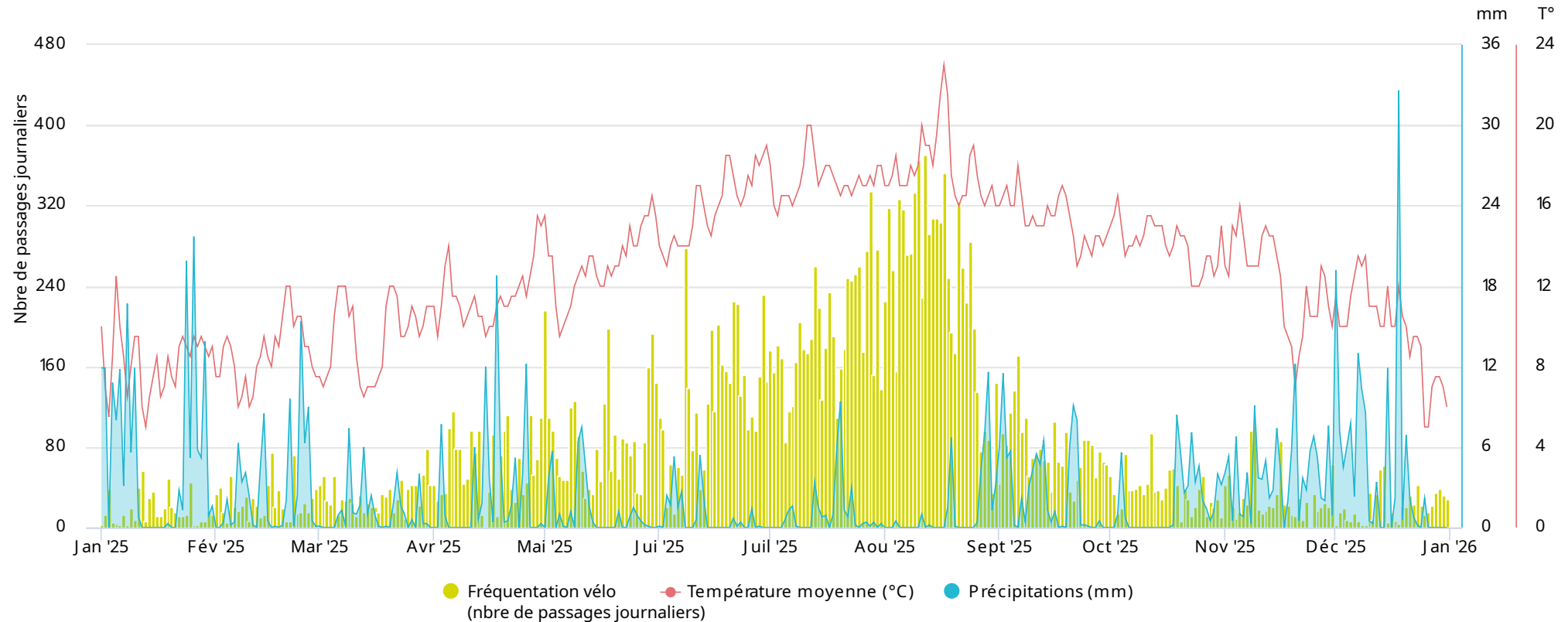
dimanche
10 août 2025

471

Fréquentation cyclable et météorologie

Landéda (Bel Air)

du 01/01/2025 au 31/12/2025



Semaine : L à V

01/01/2025 → 31/12/2025

Moyenne journalière

73

Week-end : S et D

01/01/2025 → 31/12/2025

Moyenne journalière

96

Jour le plus fréquenté

Jour de pointe

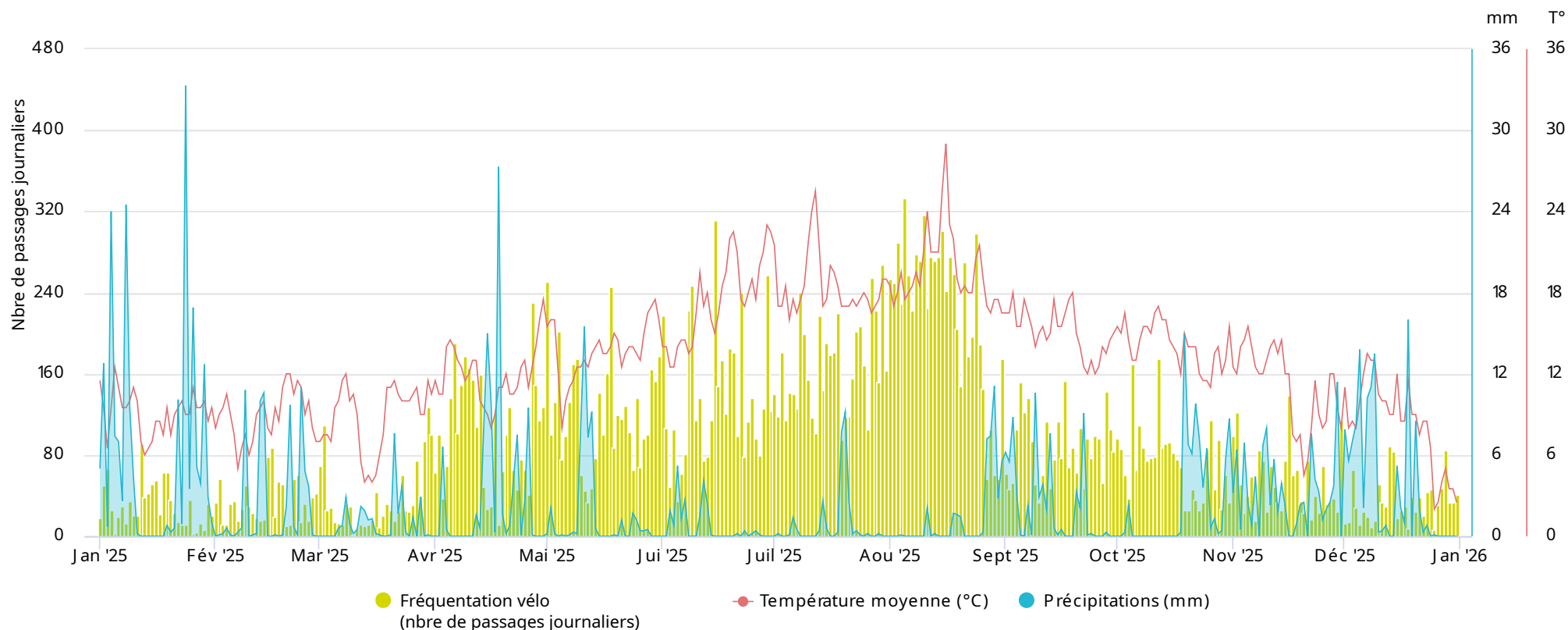
mardi
12 août 2025

371

Fréquentation cyclable et météorologie

Le Juch (Rulosquet)

du 01/01/2025 au 31/12/2025



Semaine : L à V

01/01/2025 → 31/12/2025

Moyenne journalière

85

Week-end : S et D

01/01/2025 → 31/12/2025

Moyenne journalière

111

Jour le plus fréquenté

Jour de pointe

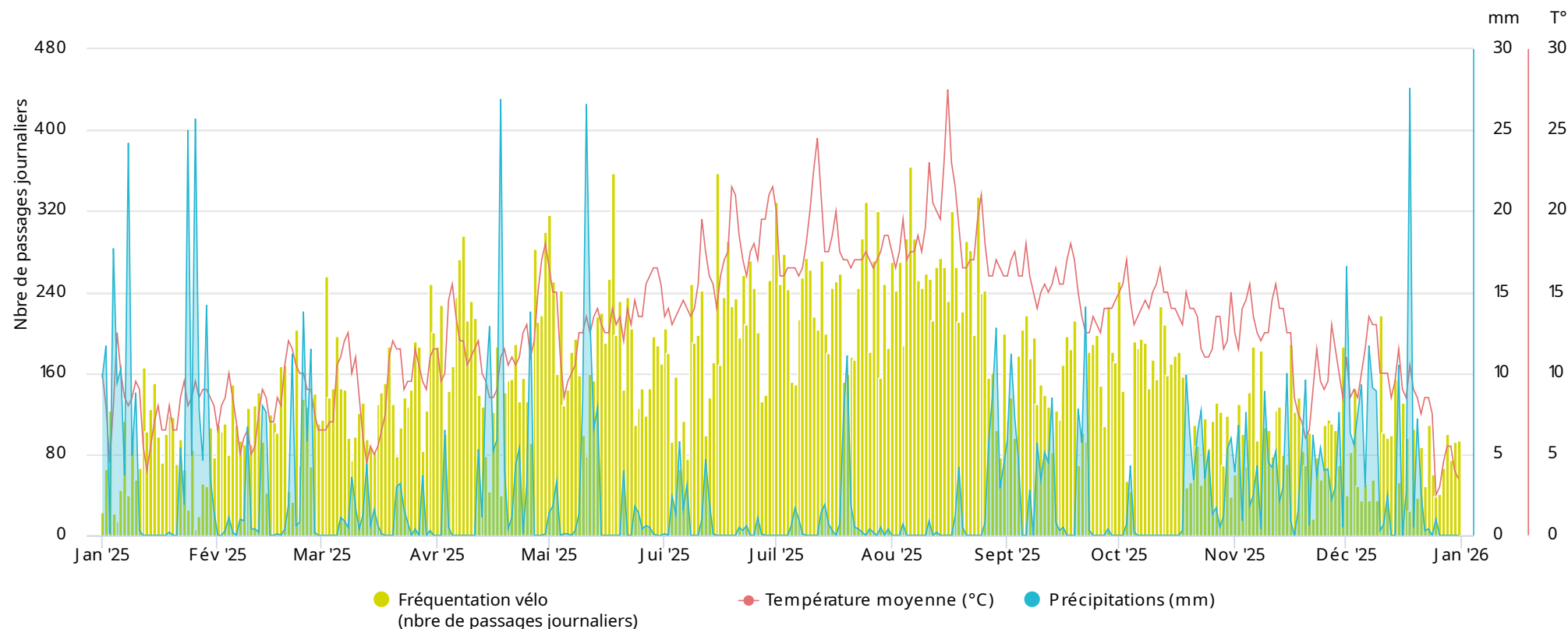
mardi
5 août 2025

333

Fréquentation cyclable et météorologie

Locmaria-Plouzané (Lanhir)

du 01/01/2025 au 31/12/2025



Semaine : L à V

01/01/2025 → 31/12/2025

Moyenne journalière

153

Week-end : S et D

01/01/2025 → 31/12/2025

Moyenne journalière

149

Jour le plus fréquenté

Jour de pointe

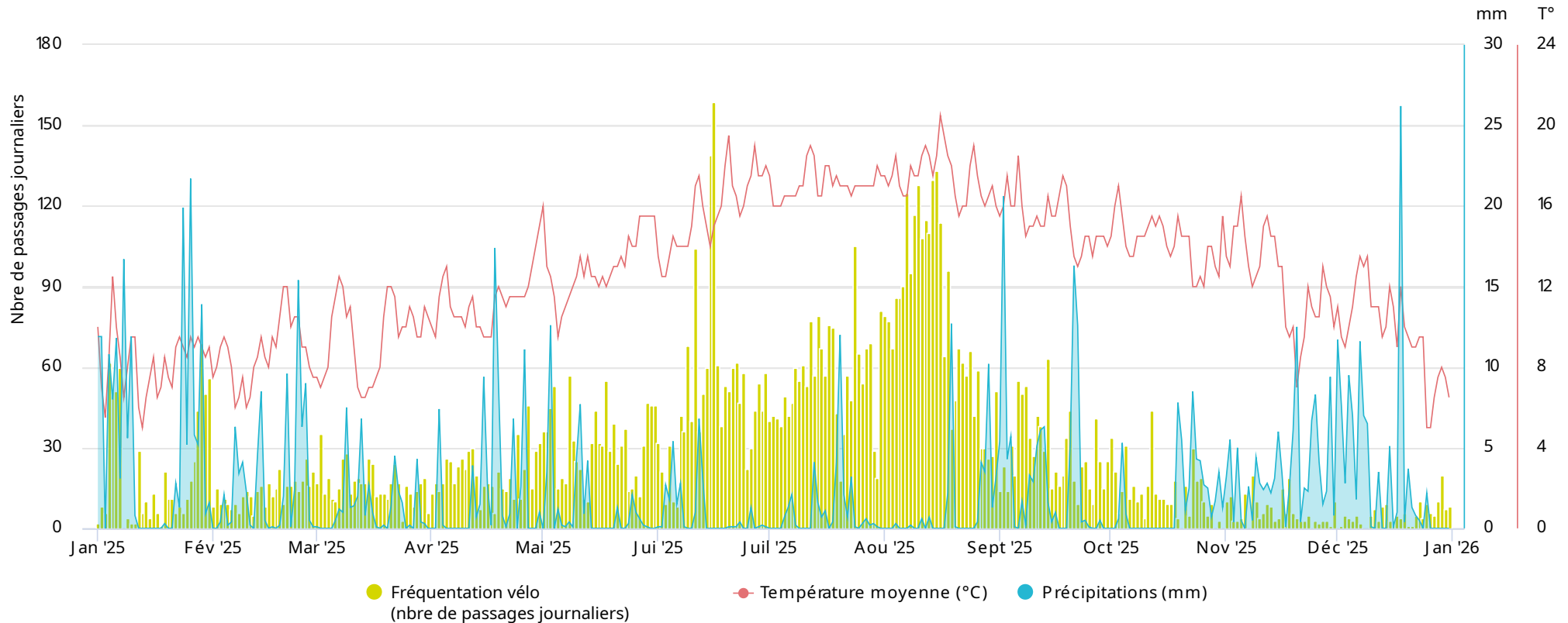
mercredi
6 août 2025

364

Fréquentation cyclable et météorologie

Morlaix (Le Dourduff)

du 01/01/2025 au 31/12/2025



Semaine : L à V

01/01/2025 → 31/12/2025

Moyenne journalière

27

Week-end : S et D

01/01/2025 → 31/12/2025

Moyenne journalière

32

Jour le plus fréquenté

Jour de pointe

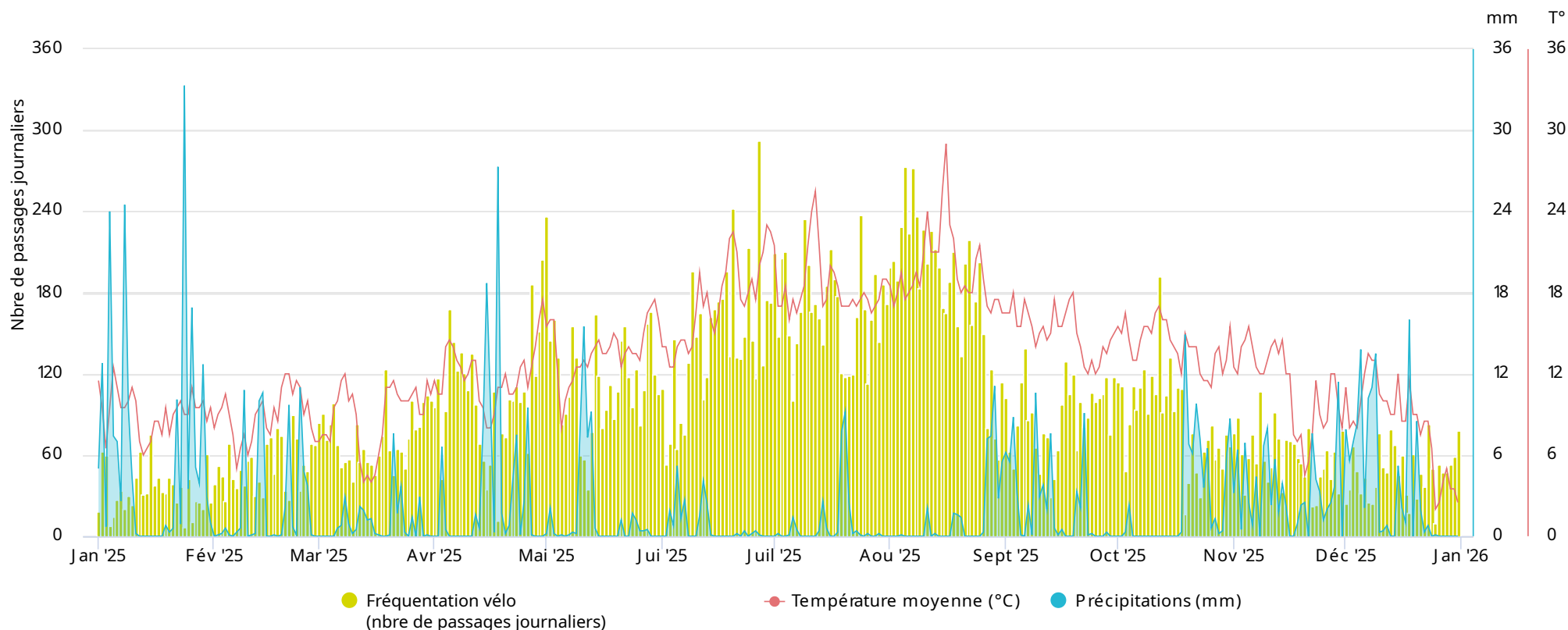
lundi
16 juin 2025

159

Fréquentation cyclable et météorologie

Pleuven (Pen Hoat Salaun)

du 01/01/2025 au 31/12/2025



Semaine : L à V

01/01/2025 → 31/12/2025

Moyenne journalière

98

Week-end : S et D

01/01/2025 → 31/12/2025

Moyenne journalière

93

Jour le plus fréquenté

Jour de pointe

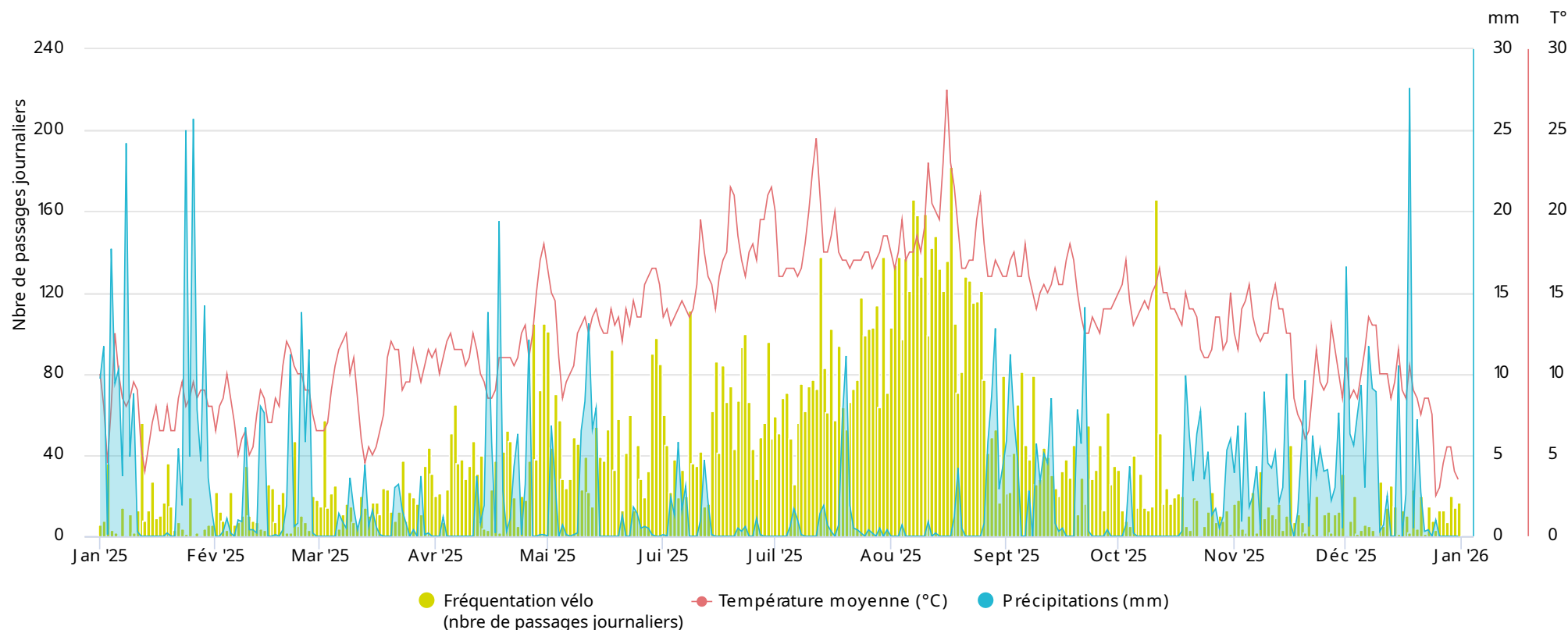
vendredi
27 juin 2025

292

Fréquentation cyclable et météorologie

Plouarzel (Pointe de Corsen)

du 01/01/2025 au 31.12/2025



Semaine : L à V

01/01/2025 → 31/12/2025

Moyenne journalière

34

Week-end : S et D

01/01/2025 → 31/12/2025

Moyenne journalière

46

Jour le plus fréquenté

Jour de pointe

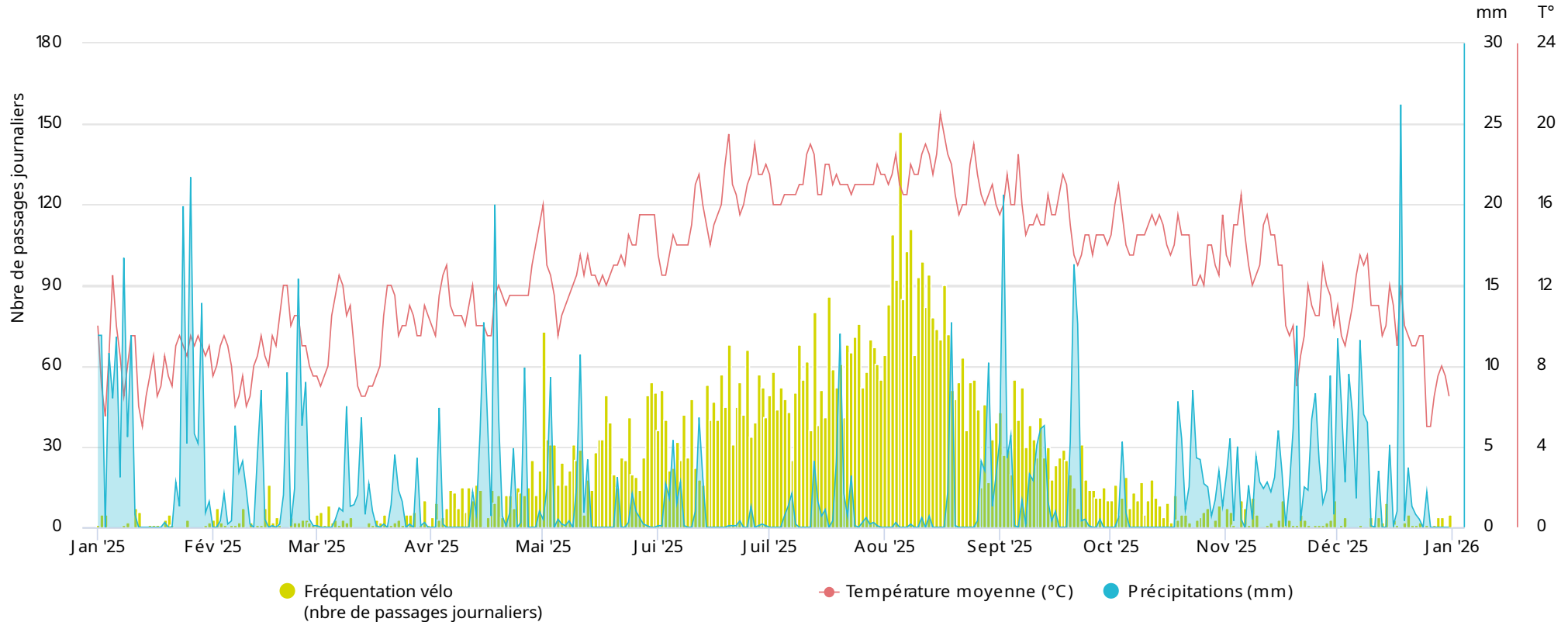
dimanche
17 août 2025

182

Fréquentation cyclable et météorologie

Plouénan (Kerlaudy) - Est

du 01/01/2025 au 31/12/2025



Semaine : L à V

01/01/2025 → 31/12/2025

Moyenne journalière

21

Week-end : S et D

01/01/2025 → 31/12/2025

Moyenne journalière

23

Jour le plus fréquenté

Jour de pointe

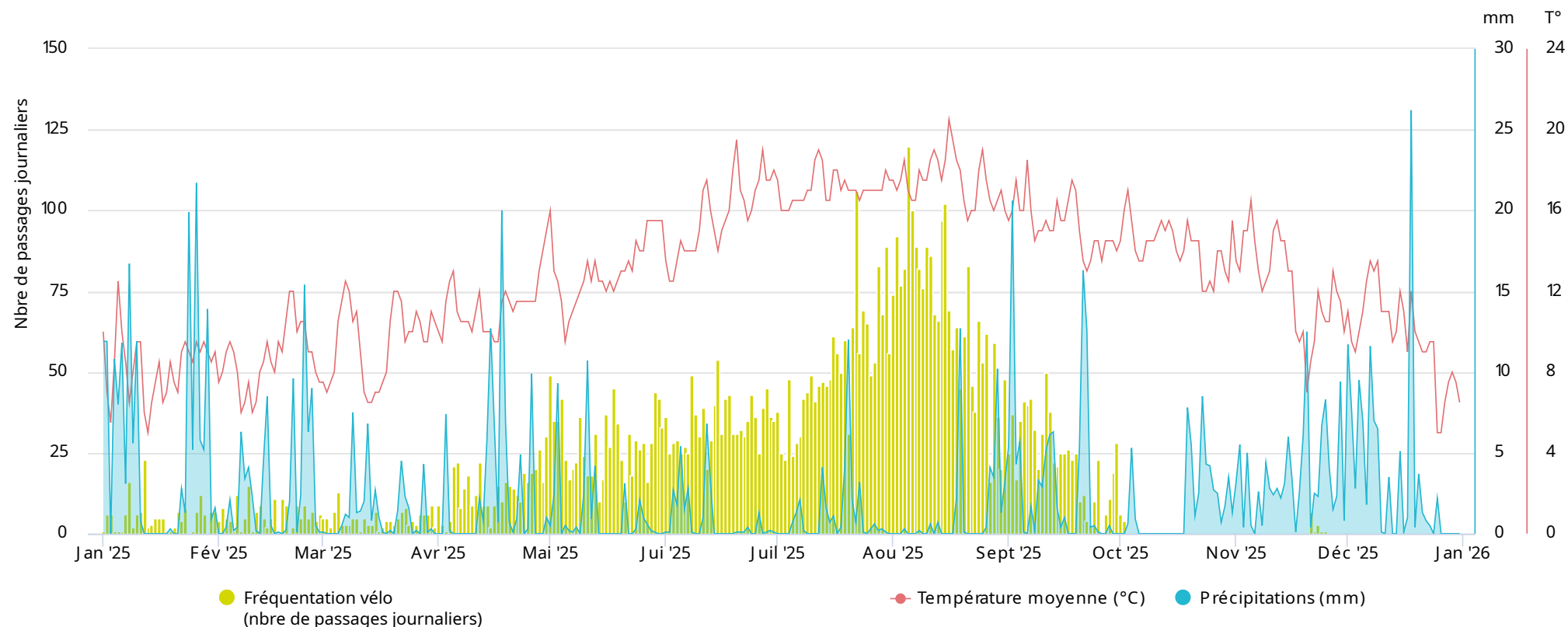
mardi
5 août 2025

147

Fréquentation cyclable et météorologie

Plouénan (Kerlaudy) - Ouest

du 01/01/2025 au 31/12/2025



Semaine : L à V

01/01/2025 → 31/12/2025

Moyenne journalière

23

Week-end : S et D

01/01/2025 → 31/12/2025

Moyenne journalière

24

Jour le plus fréquenté

Jour de pointe

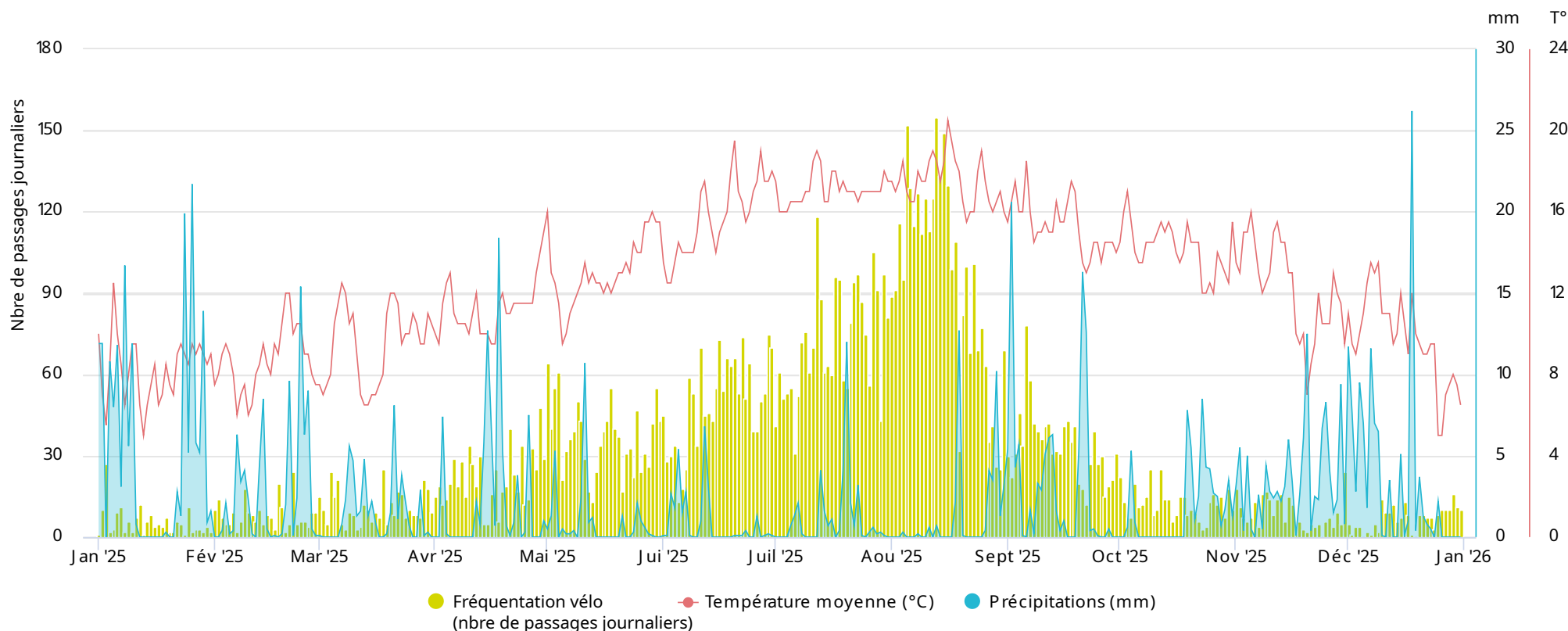
mardi
5 août 2025

120

Fréquentation cyclable et météorologie

Plougasnou (Plage Saint-Jean-du-Doigt)

du 01/01/2025 au 31/12/2025



Semaine : L à V

01/01/2025 → 31/12/2025

Moyenne journalière

29

Week-end : S et D

01/01/2025 → 31/12/2025

Moyenne journalière

33

Jour le plus fréquenté

Jour de pointe

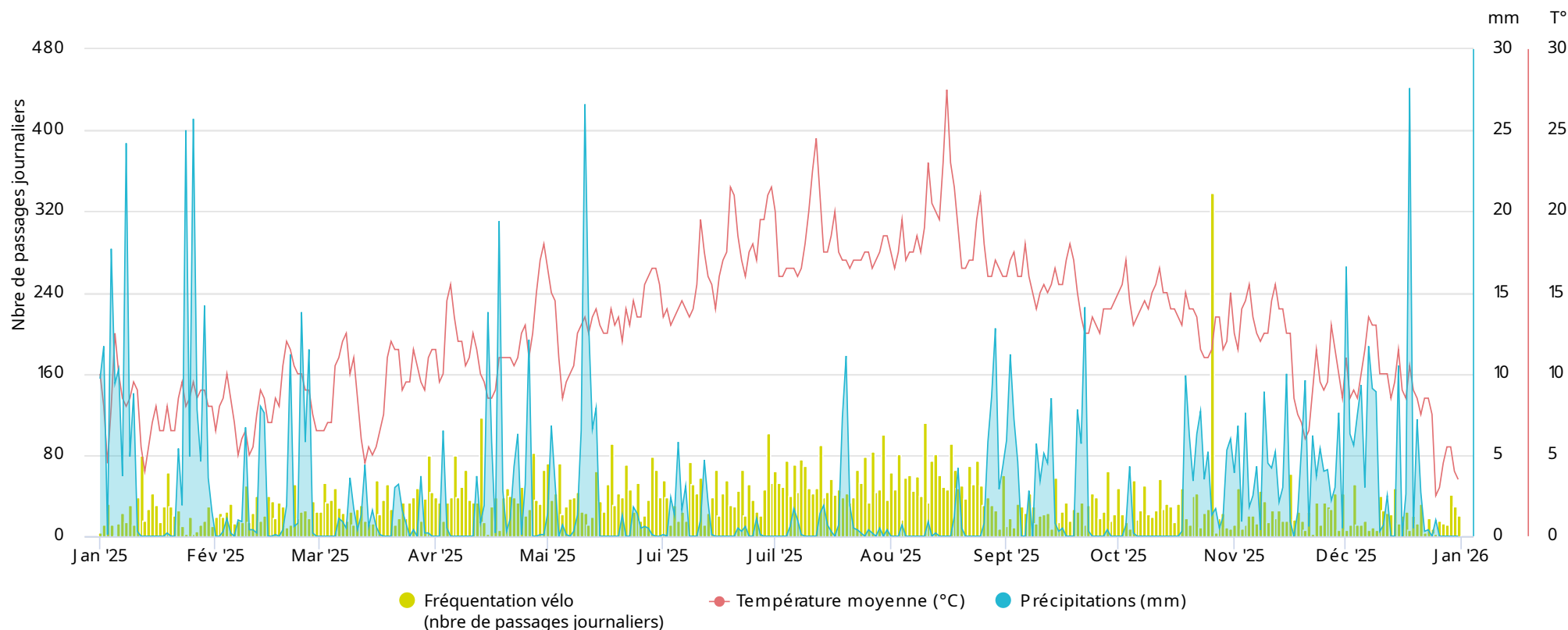
mercredi
13 août 2025

155

Fréquentation cyclable et météorologie

Plouguin (Toull al Lann)

du 01/01/2025 au 31/12/2025



Semaine : L à V

01/01/2025 → 31/12/2025

Moyenne journalière

31

Week-end : S et D

01/01/2025 → 31/12/2025

Moyenne journalière

44

Jour le plus fréquenté

Jour de pointe

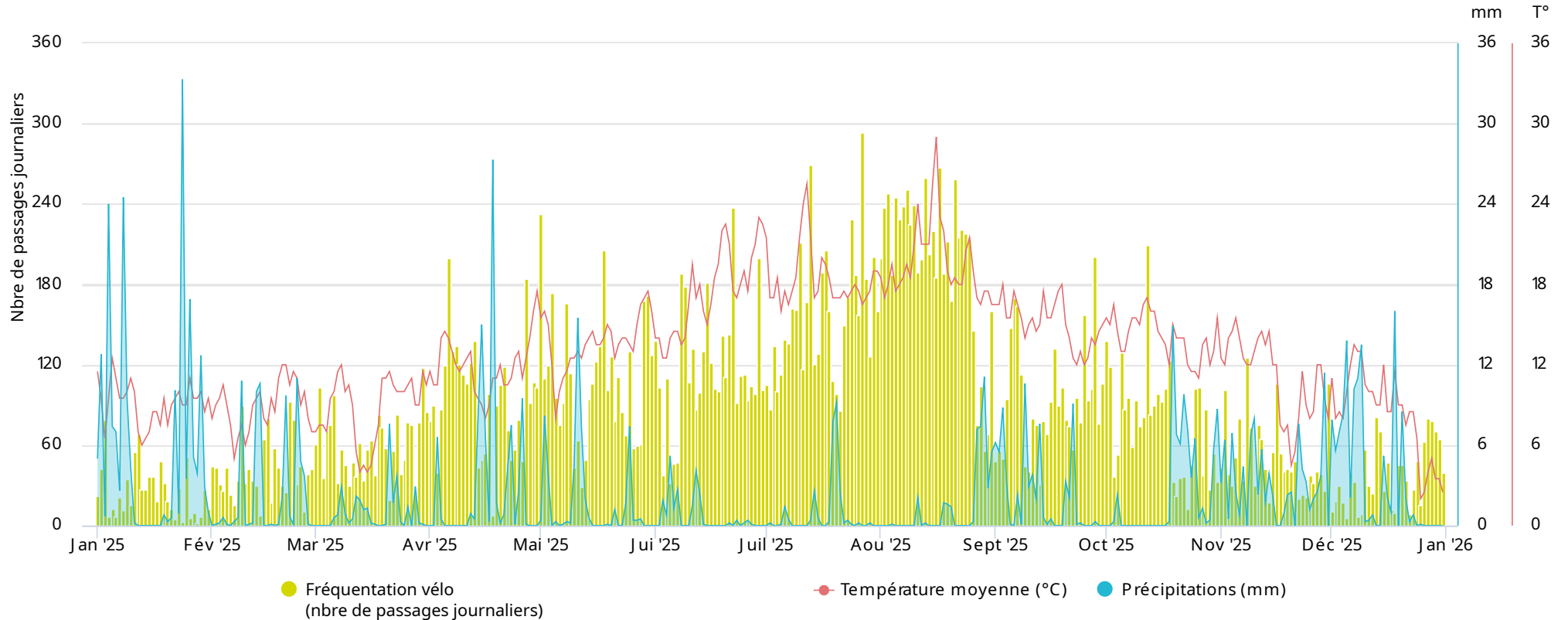
dimanche
26 octobre 2025

339

Fréquentation cyclable et météorologie

Pont-L'Abbé (Bringall Huella)

du 01/01/2025 au 31/12/2025



Semaine : L à V

01/01/2025 → 31/12/2025

Moyenne journalière

81

Week-end : S et D

01/01/2025 → 31/12/2025

Moyenne journalière

108

Jour le plus fréquenté

Jour de pointe

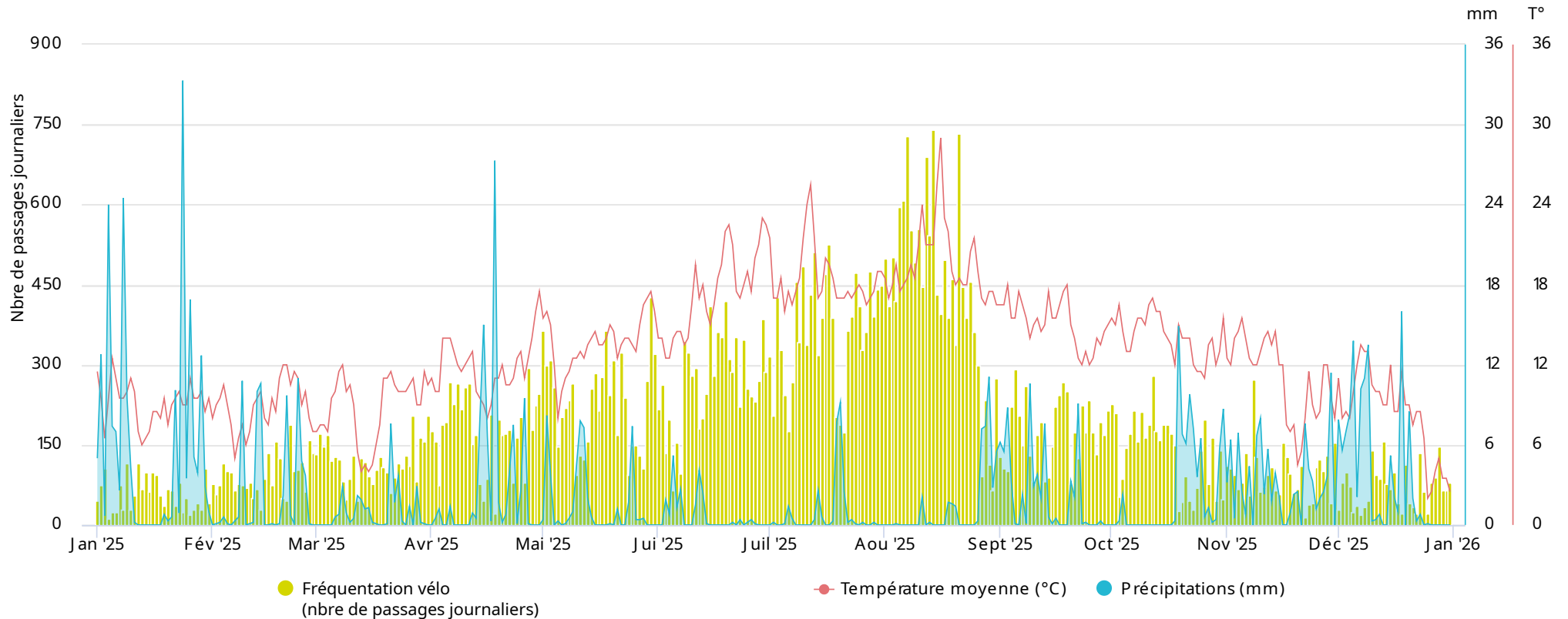
dimanche
27 juillet 2025

293

Fréquentation cyclable et météorologie

Pont-L'Abbé (Giratoire An Ti Kare)

du 01/01/2025 au 31/12/2025



Semaine : L à V

01/01/2025 → 31/12/2025

Moyenne journalière

188

Week-end : S et D

01/01/2025 → 31/12/2025

Moyenne journalière

182

Jour le plus fréquenté

Jour de pointe

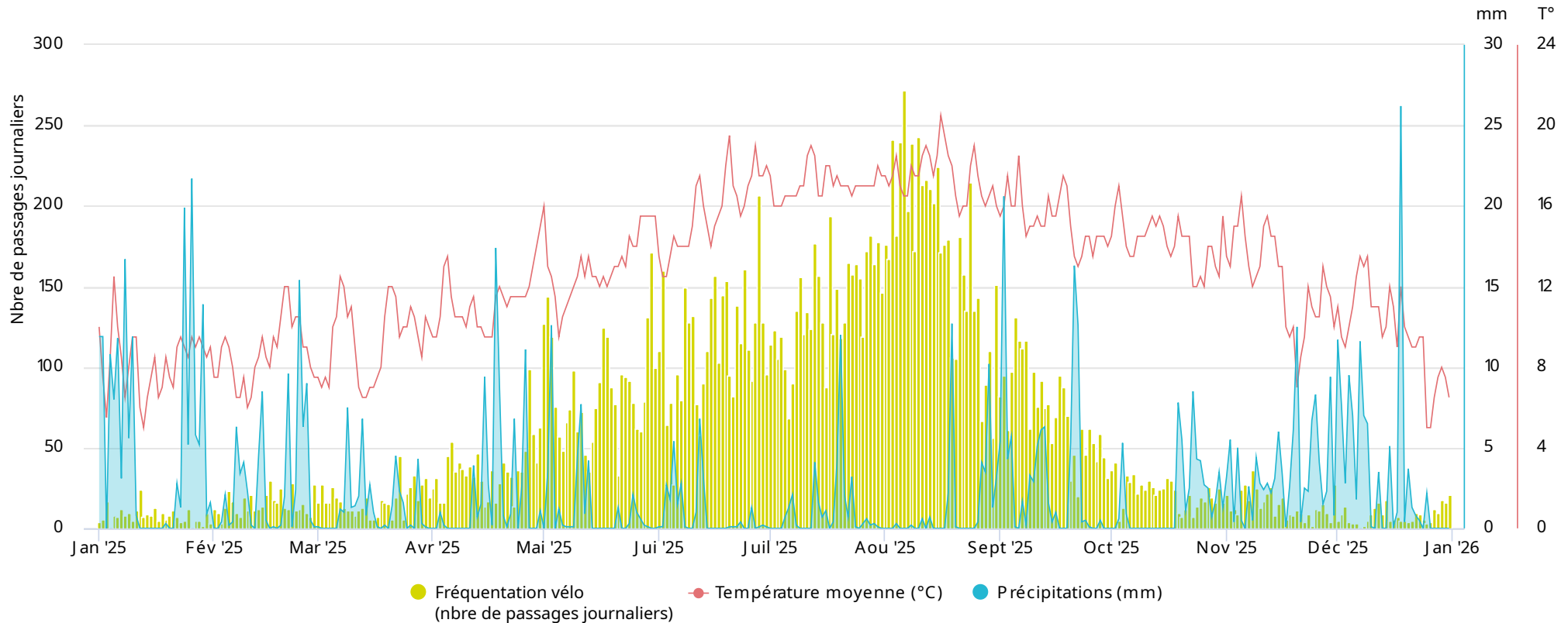
jeudi
14 août 2025

741

Fréquentation cyclable et météorologie

Roscoff (Pérennès)

du 01/01/2025 au 31/12/2025



Semaine : L à V

01/01/2025 → 31/12/2025

Moyenne journalière

58

Week-end : S et D

01/01/2025 → 31/12/2025

Moyenne journalière

63

Jour le plus fréquenté

Jour de pointe

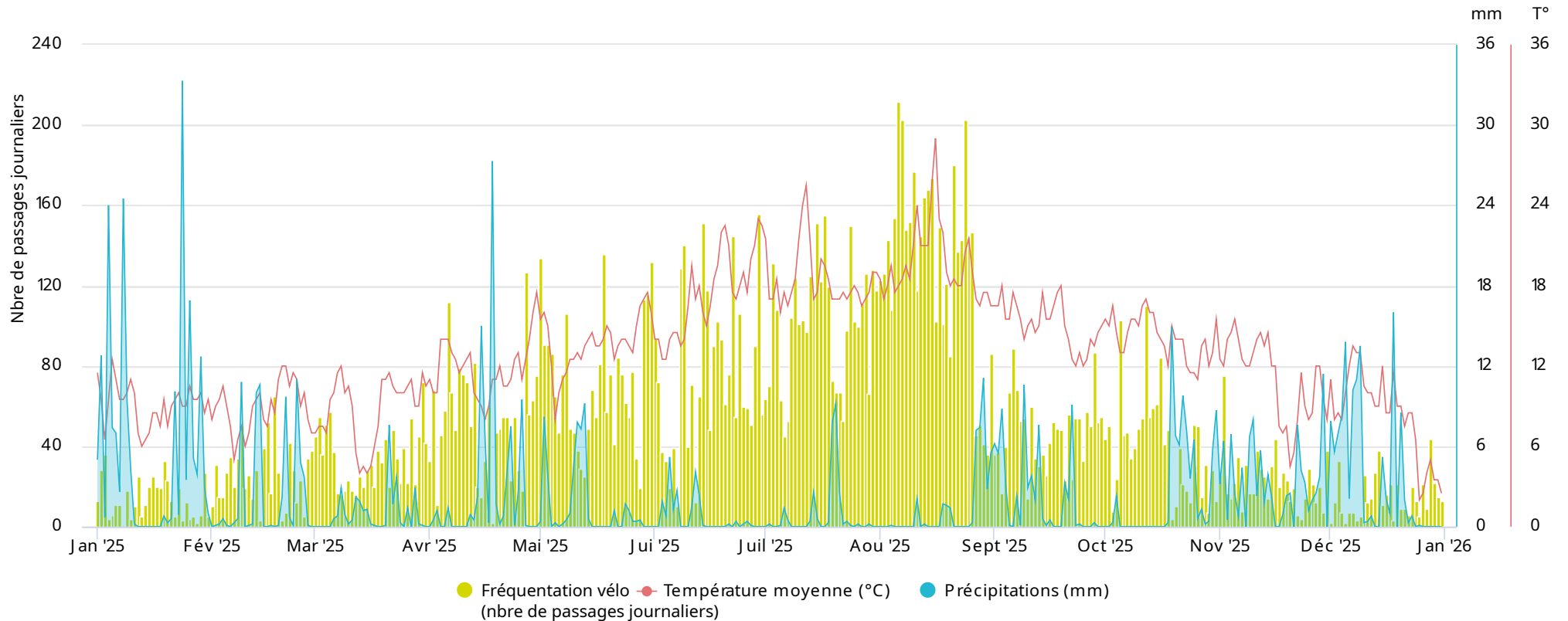
mercredi
6 août 2025

272

Fréquentation cyclable et météorologie

Scaër (Goarem Miné Hom)

du 01/01/2025 au 31/12/2025



Semaine : L à V

01/01/2025 → 31/12/2025

Moyenne journalière

50

Week-end : S et D

01/01/2025 → 31/12/2025

Moyenne journalière

61

Jour le plus fréquenté

Jour de pointe

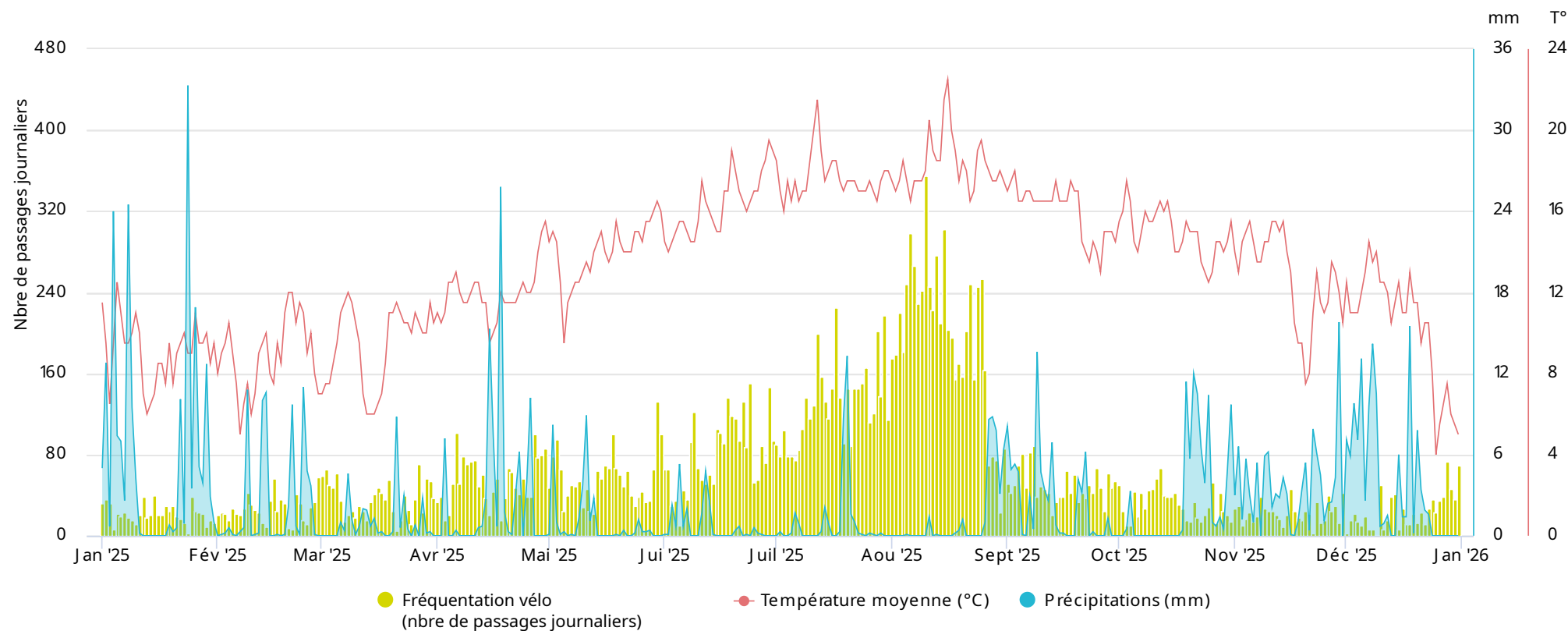
mercredi
6 août 2025

212

Fréquentation cyclable et météorologie

Tréguennec (Kermabec)

du 01/01/2025 au 31/12/2025



Semaine : L à V

01/01/2025 → 31/12/2025

Moyenne journalière

60

Week-end : S et D

01/01/2025 → 31/12/2025

Moyenne journalière

66

Jour le plus fréquenté

dimanche
10 août 2025

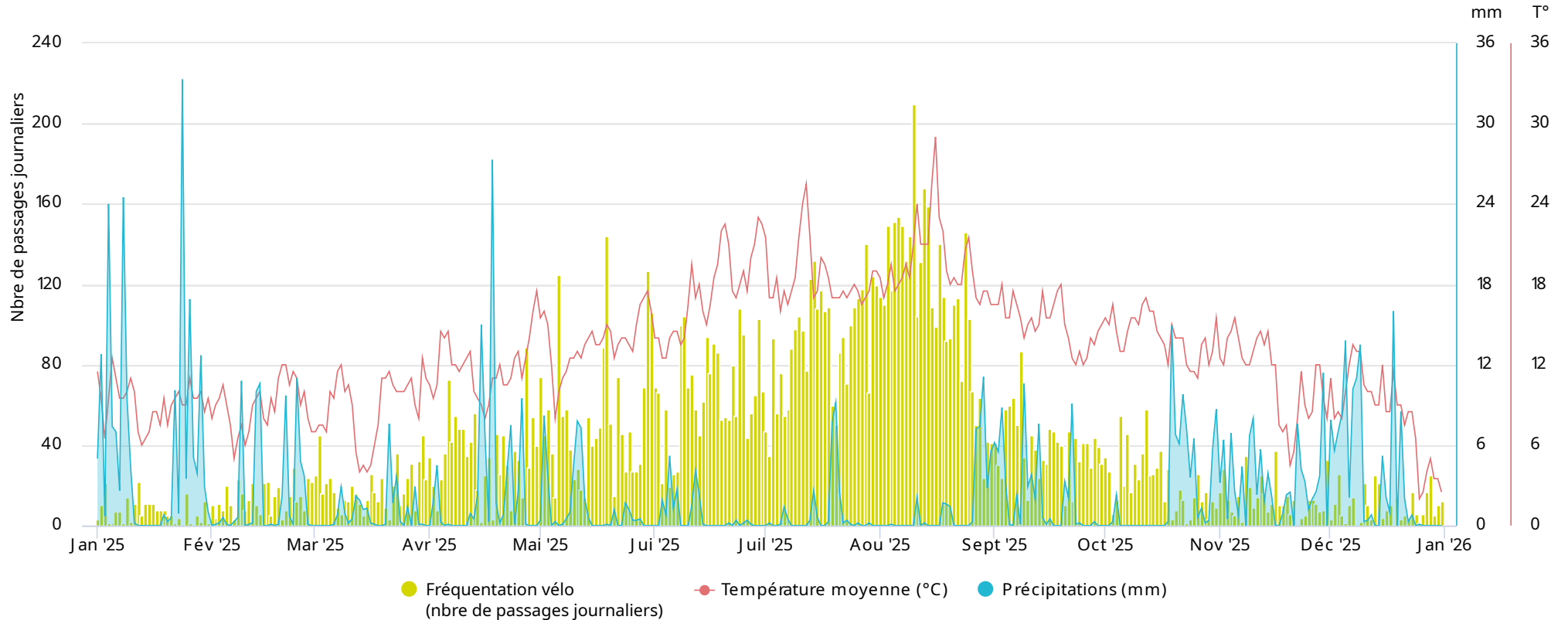
Jour de pointe

355

Fréquentation cyclable et météorologie

Tregunc (Trégonal)

du 01/01/2025 au 31/12/2025



Semaine : L à V

01/01/2025 → 31/12/2025

Moyenne journalière

39

Week-end : S et D

01/01/2025 → 31/12/2025

Moyenne journalière

45

Jour le plus fréquenté

Jour de pointe

dimanche
10 août 2025

210



DÉPARTEMENT
Finistère
Penn-ar-Bed

Conseil départemental du Finistère
Kuzul-departamant Penn-ar-Bed
Direction des routes et des infrastructures de déplacement
2 bis, rue de Kerhuel
29196 Quimper
Tél. 02 98 76 24 79 ou 02 98 76 24 80
drid@finistere.fr